



KADİR HAS ÜNİVERSİTESİ
LİSANSÜSTÜ EĞİTİM ENSTİTÜSÜ
SANAT VE TASARIM ANABİLİM DALI

**KIRSAL MİRASIN KORUNMASI: İZNIK MÜŞKÜLE
KIRSAL YERLEŞİMİ ÖRNEĞİ**

DAMLA PİLEVNE
PROF. DR. YONCA ERKAN

YÜKSEK LİSANS TEZİ

İSTANBUL, MART, 2022

Damla Pilevne

Yüksek Lisans Tezi

2022

KIRSAL MİRASIN KORUNMASI: İZNIK MÜŞKÜLE KIRSAL YERLEŞİMİ ÖRNEĞİ

DAMLA PİLEVNE
PROF. DR. YONCA ERKAN

YÜKSEK LİSANS TEZİ

Kültür Varlıklarını Koruma Programı'nda yüksek lisans derecesi için gerekli kısmi şartların yerine getirilmesi amacıyla Kadir Has Üniversitesi Lisansüstü Eğitim Enstitüsü'ne teslim edilmiştir.

İstanbul, Mart, 2022

ONAY

DAMLA PİLEVNE tarafından hazırlanan **KIRSAL MİRASIN KORUNMASI: İZNIK MÜŞKÜLE KIRSAL YERLEŞİMİ ÖRNEĞİ** başlıklı bu çalışma jürimiz tarafından **YÜKSEK LİSANS TEZİ** olarak kabul edilmiştir.

(Prof. Dr., Yonca Erkan) (Danışman)
(Kadir Has Üniversitesi)

(Prof. Dr., E.Fusun Alioğlu)
(Kadir Has Üniversitesi)

(Doç. Dr., Zeynep Eres Özdoğan)
(İstanbul Teknik Üniversitesi)

Yukarıdaki imzaların adı geçen öğretim üyelerine ait olduğunu onaylarım.

(Prof. Dr., Mehmet Timur Aydemir)
Lisansüstü Eğitim Enstitüsü Müdürü
Onay Tarihi:

ARAŐTIRMA ETİĐİ VE YAYIN YÖNTEMLERİ BİLDİRİMİ

Ben, DAMLA PİLEVNE;

- Hazırladığım bu Yüksek Lisans Tezi Projesinin tamamen kendi çalışmam olduğunu ve başka çalışmalardan yaptığım alıntıların kaynaklarını kurallara uygun biçimde belirttiğimi;
- Bu Yüksek Lisans Tezi Projesinin başka bir eğitim kurumunda bir derece veya diplomaya sunulan veya kabul edilen herhangi bir materyal içermediğini;
- "Yükseköğretim Kurulu Etik Davranış İlkeleri" uyarınca hazırlanan "Kadir Has Üniversitesi Akademik Etik İlkeleri"ni takip ettiğimi onaylıyorum.

Buna ek olarak, bu çalışma ile ilgili ortaya çıkabilecek herhangi bir usulsüzlük iddiasının, üniversite mevzuatına uygun olarak disiplin işlemi ile sonuçlanacağını kabul ediyorum.

Öğrencinin Adı Soyadı: Damla Pilevne

Tarih ve İmza (23/03/2022)

TEŐEKKÜR

Sayın Hocam Prof. Dr. Yonca Erkan öđrencisi olduđum ilk günden bu yana kişisel gelişimim için değerli eleştirileri, yönlendirmeleri ve moral desteđi ile eğitimimin her aşamasında yanımda olmuştur. Kendisine tez çalışmam boyunca verdiği özverili katkılar ve moral desteđi için sonsuz teşekkürlerimi sunarım.

Tez çalışmamı yakından izlemiş olan Sayın Hocam Prof. Dr. E. Füsün Aliođlu'na değerli öneri ve eleştirileri, akademik birikimi ile tezimin zenginleşmesine sunduđu katkılar için teşekkür borçluyum.



CONSERVATION OF RURAL HERITAGE: THE CASE OF IZNIK MUSKULE
RURAL SETTLEMENT

ABSTRACT

Today, rural settlements are gradually losing their population in the face of fast-growing cities that have become centers of attraction. The heritage of traditional rural settlements, which are shaped in harmony with the natural environment and where economic life is based on the processing of natural resources, stands as expressions of the cultural richness of humanity. The protection of rural heritage, which is under threat of cities that spreads uncontrollably, is an increasingly important phenomenon within the framework of contemporary conservation discipline since rural areas loss their population, human resources, and consequently the accumulated traditional knowledge of humanity. In this context, the thesis study examines the concept of rural heritage through the example of Müşküle settlement of İznik district, documents the heritage values of the area and develops proposals for the conservation of the area in question.

Keywords: İznik, Müşküle, rural heritage, GIS, vernacular architecture

KIRSAL MİRASIN KORUNMASI: İZNIK MÜŞKÜLE KIRSAL YERLEŞİMİ ÖRNEĞİ

ÖZET

Günümüzde kırsal yerleşimler birer çekim merkezi haline gelen kentler karşısında giderek nüfus kaybetmektedir. Doğal çevreyle uyumlu biçimde şekillenen, iktisadi yaşamın doğal kaynakların işlenmesine dayandığı geleneksel kırsal yerleşimlerin sahip olduğu kırsal miras insanlığın kültürel zenginliğinin bir ifadesi niteliğindedir. Kontrolsüzce yayılan kentler, nüfus kaybı, geleneksel bilgi birikiminin yitilmesi gibi tehditler altında olan kırsal mirasın korunması çağdaş koruma disiplini çerçevesinde giderek önem kazanan bir olgudur. Bu bağlamda tez çalışması, İznik ilçesi Müşküle kırsal yerleşimi örneği üzerinden kırsal miras kavramını incelemekte, alanın miras değerlerini belgeleyerek, söz konusu alan için koruma önerileri geliştirmektedir.

Anahtar Sözcükler: İznik, Müşküle, kırsal miras, CBS, kırsal mimari

İÇİNDEKİLER

TEŞEKKÜR.....	V
ABSTRACT	VI
ÖZET	VII
İÇİNDEKİLER.....	VIII
ŞEKİLLER LİSTESİ	IX
TABLolar LİSTESİ	XV
KISALTMALAR LİSTESİ	XVI
1. GİRİŞ.....	1
1.1. Çalışmanın Amacı ve Kapsamı	2
1.2. Çalışmanın Yöntemi.....	4
2. KIRSAL YERLEŞİMLER VE KIRSAL MİRAS KAVRAMI	8
2.1. Kırsal Yerleşimleri Biçimlendiren Etkenler	11
2.1.1. Doğal çevre	11
2.1.2. Ekonomik yapı	13
2.1.3. Sosyokültürel yapı	14
2.2. Kırsal Miras ve Koruma	15
2.2.1. Uluslararası çerçevede kırsal mirasın kavramının tarihsel gelişimi.....	15
2.2.2. Türkiye’de kırsal mirasın korunması.....	22
2.2.3. Kırsal mirasın tanımlanması ve kırsal miras bileşenleri	27
3. İZNİK İLÇESİ MÜŞKÜLE KIRSAL YERLEŞİMİ	30
3.1. Coğrafi Özellikler	30
3.1.1. Coğrafi konum	30
3.1.2. Jeolojik, tektonik ve morfolojik özellikler	31
3.1.3. İklim, toprak ve bitki örtüsü özellikleri.....	33
3.2. Müşküle Mahallesinin Beşerî Özellikleri	34
3.2.1. Tarihsel gelişim	34
3.2.2. Ulaşım	35
3.2.3. İdari yapı	37

3.2.4. Demografik yapı.....	38
3.2.5. Ekonomik yapı	41
3.2.6. Kültürel yapı	44
3.3. Müşküle Mahallesi'nin Kırsal Yerleşim Özellikleri.....	45
3.3.1. Kırsal doku	46
3.3.2. Yapılı çevre.....	49
3.3.3. Geleneksel yaşam	52
3.4. Müşküle Mahallesi'nin Doğal ve Kültürel Miras Değerleri	54
3.4.1. Doğal miras.....	54
3.4.2. Arkeolojik miras	56
3.4.3. Geleneksel kırsal mimari	59
3.4.4. Somut olmayan kültürel miras öğeleri	85
4. MÜŞKÜLE KIRSAL YERLEŞİMİNİN KORUMA SORUNLARI	89
4.1. Doğal mirasın korunması	89
4.2. Kültürel mirasın korunması.....	89
4.2.1. Arkeolojik mirasın korunması	89
4.2.2. Geleneksel kırsal mimarinin korunması	89
4.2.3. Somut olmayan kültürel mirasın korunması.....	108
5. DEĞERLENDİRME VE ÖNERİLER	110
6. SONUÇ	112
KAYNAKÇA.....	118
EKLER	123

ŞEKİLLER LİSTESİ

Şekil 3.1. İznik İlçesi İdari Sınırları (URL7, 2021)	31
Şekil 3.2. Müşküle Mahallesi İdari Sınırları (URL7, 2021)	31
Şekil 3.3. İznik Depresyonu ve Müşküle Mahallesi Jeomorfoloji Haritası	32
Şekil 3.4. İznik Depresyonu ve Müşküle Mahallesi Toprak Özellikleri Haritası	34
Şekil 3.5. İznik Gölü ve çevresindeki Bizans Dönemi Yol Ağı ve Yerleşimler (Akbulak, 2006).	36
Şekil 3.6. Peyssonel Tarafından 1745 Yılında Hazırlanmış Harita (Peyssonel, 2005, s.4-5).	37
Şekil 3.7. 1530 – 1898-99 yılları – Müşküle Kırsal Yerleşimi (Müşküreh, Müşküre Köyü) Nefer Sayısı Grafiği	39
Şekil 3.8. 1898-2020 yılları – İznik Merkez ve Kırsal Mahalleri Nüfus Grafiği.....	40
Şekil 3.9. 1844 Yılı Temettuat Defterleri Verilerine Göre Müşküle Köyünde Üretilen Tarım Ürünleri (Transkripsiyon ve Görselleştirme: Songülen, TÜBİTAK 119K333 No.lu “Tarihsel Kentlerin Kır-Kent Sürekliliği Bağlamında, Web-CBS Destekli Alan Yönetimi Koruma Modeli: İznik Örneği” Projesi, 2022).	42
Şekil 3.10. 1844 Yılı Temettuat Defterlerine Göre Müşküle Köyünde Yetiştirilen Hayvanlar (Transkripsiyon ve Görselleştirme: Songülen, TÜBİTAK 119K333 No.lu “Tarihsel Kentlerin Kır-Kent Sürekliliği Bağlamında, Web-CBS Destekli Alan Yönetimi Koruma Modeli: İznik Örneği” Projesi, 2022).	42
Şekil 3.11. 1844 Yılı Temettuat Defterlerine Göre Müşküle Köyünde Kâr Kaynaklarının Dağılımı (Transkripsiyon ve Görselleştirme: Songülen, TÜBİTAK 119K333 No.lu “Tarihsel Kentlerin Kır-Kent Sürekliliği Bağlamında, Web-CBS Destekli Alan Yönetimi Koruma Modeli: İznik Örneği” Projesi, 2022).	43
Şekil 3.12. Müşküle Kırsal Yerleşimi Arazi Kesiti (Aydın, TÜBİTAK 119K333 No.lu “Tarihsel Kentlerin Kır-Kent Sürekliliği Bağlamında, Web-CBS Destekli Alan Yönetimi Koruma Modeli: İznik Örneği” Projesi, 2021).	46
Şekil 3.13. Camiden Meydana Bakış, 2021.....	47
Şekil 3.14. Kütüphaneden Camiye Bakış, 2021.	48
Şekil 3.15. Kütüphane, 2021.....	48
Şekil 3.16. Müşküle Kırsal Yerleşimi Yapı – İşlev Paftası	49

Şekil 3.17. Müşküle Genel Görünüm (Meydandan güneydoğu bakış), 2021.....	50
Şekil 3.18. Meydandan Eski Okula Bağlanan Sokak – Plan ve Silüet Çizimi	51
Şekil 3.19. Müşküle Kırsal Yerleşimi Merkezi - Parsel Kullanımı Analizi	52
Şekil 3.20. Düğün Kutlaması İçin Çörek Hazırlayan Kadınlar, 2021.	54
Şekil 3.21. Müşküle Mahallesi Meydanındaki Tescilli Çınar Ağacı.....	55
Şekil 3.22. Müşküle Mahallesi Meydanındaki Tescilli Çınar Ağacı – Detay	55
Şekil 3.23. Müşküle Mahallesi Göl Kenarındaki Zeytinliklerde Yer Alan Anıtsal Nitelikteki Zeytin Ağaçları, 2021 (Envanter No.2)	56
Şekil 3.24. İznik Gölü Kenarında Bulunan Antik Taş Ocağında Yer Alan Arkeolojik Buluntu.....	57
Şekil 3.25. İznik Gölü Kenarında, Ayazma Olduğu Düşünülen Alan.....	57
Şekil 3.26. Müşküle Mezar Anıtı (Şahin et al., 2007).	58
Şekil 3.27. Müşküle, Hisarkale Kalıntıları – Beden Duvarı (URL11).....	59
Şekil 3.28. Müşküle, Hisarkale Kalıntıları – Buluntu (URL11).....	59
Şekil 3.29. Müşküle Kırsal Yerleşimi Geleneksel Yapı İnşa Dönemi.....	60
Şekil 3.30. Müşküle Kırsal Yerleşimi Geleneksel Yapı İnşa Dönemi Paftası.....	61
Şekil 3.31. Müşküle Kırsal Yerleşimi Geleneksel Yapı-Parsel İlişkisi	61
Şekil 3.32. Müşküle Kırsal Yerleşimi Geleneksel Yapı-Parsel İlişkisi Paftası	62
Şekil 3.33. Müşküle Kırsal Yerleşimi Geleneksel Yapı-Parsel İlişkisi – Yapı İnşa Dönemi Sentez Paftası	63
Şekil 3.34. Bitişik Nizam Yapılar (Y146, Y147, Y148) sağda: Y163, Y162, Y161)	64
Şekil 3.35. Bitişik Nizam Yapılar (Y163, Y162, Y161).....	64
Şekil 3.36. Ayrık Nizam Örneği (Okulu Meydana Bağlayan Sokak Üzerinde Y140, Y141 ve Y142 no.lu Yapılar).....	64
Şekil 3.37. Müşküle Kırsal Yerleşimi Geleneksel Yapılarında Ön/Arka Bahçe ve Avlu Mevcudiyeti Paftası.....	66
Şekil 3.38. Y142 no.lu Yapı Parsel Kullanımı	66
Şekil 3.39. Müşküle Kırsal Yerleşimi Geleneksel Yapı Yapım Tekniği.....	67
Şekil 3.40. Müşküle Kırsal Yerleşimi Geleneksel Yapı Yapım Tekniği Paftası	68
Şekil 3.41. Müşküle Kırsal Yerleşimi Geleneksel Yapı Taşıyıcı Sistem Malzemesi	69
Şekil 3.42. Müşküle Kırsal Yerleşimi Geleneksel Yapı Taşıyıcı Sistem Malzemesi Paftası	69

Şekil 3.43. Müşküle Kırsal Yerleşiminde 1919-1950'ler Döneminde İnşa Edilen Geleneksel Yapıların Taşıyıcı Sistem Malzemesi.....	70
Şekil 3.44. 1950'ler-1980'ler Döneminde İnşa Edilen Geleneksel Yapıların Taşıyıcı Sistem Malzemesi	70
Şekil 3.45. Müşküle Kırsal Yerleşimi Geleneksel Yapı Üst Örtü Sistemi	71
Şekil 3.46. Müşküle Kırsal Yerleşimi Geleneksel Yapı Üst Örtü Sistemi Paftası	72
Şekil 3.47. Müşküle Kırsal Yerleşimi Geleneksel Yapı Üst Örtü Malzemesi.....	73
Şekil 3.48. Müşküle Kırsal Yerleşimi Geleneksel Yapı Üst Örtü Malzemesi Paftası	73
Şekil 3.49. Müşküle Kırsal Yerleşimi Geleneksel Yapı Cephe Özellikleri.....	74
Şekil 3.50. Müşküle Kırsal Yerleşimi Geleneksel Yapı Cephe Özellikleri Paftası	74
Şekil 3.51. Müşküle Kırsal Yerleşimi Geleneksel Yapı Cephe Özellikleri – Yapı İnşa Dönemi Sentez Paftası	75
Şekil 3.52. Müşküle Kırsal Yerleşimi Geleneksel Yapı Cephe Kaplaması.....	75
Şekil 3.53. Müşküle Kırsal Yerleşimi Geleneksel Yapı Kat Adedi.....	76
Şekil 3.54. Müşküle Kırsal Yerleşimi Geleneksel Yapı Kat Adedi Paftası.....	77
Şekil 3.55. Giriş Kattan Ara Kata Bakış (Y070)	77
Şekil 3.56. Ara Kattan Taşlığa Bakış (Y094)	78
Şekil 3.57. Y026 Envanter no.lu Yapı – Dış sofalı-iki odalı plan tipi (1. Kat Planı, Ön Cephe Fotoğrafı, 2021).	78
Şekil 3.58. Y030 Envanter no.lu Yapı – İç sofalı-ikiden fazla odalı plan tipi (1. Kat Planı, Ön Cephe Fotoğrafı, 2021).	79
Şekil 3.59. Seki üstü oda örneği (Y019).....	79
Şekil 3.60. Seki üstü oda örneği (Y022).....	80
Şekil 3.61. Müşküle Kırsal Yerleşimi Geleneksel Yapılarında Yunmalık Paftası	81
Şekil 3.62. Müşküle Kırsal Yerleşimi Geleneksel Yapılarında Ocak Paftası.....	81
Şekil 3.63. Ocak ve Yunmalık (Y129)	82
Şekil 3.64. Yunmalık (Y064).....	82
Şekil 3.65. Zeytin Havuzu (Y165B), 2021.	83
Şekil 3.66. Giriş Kapısı (Y120A)	83
Şekil 3.67. İç Kapı (Y110A).....	84
Şekil 3.68. Tavan Süslemesi (Y110A).....	84
Şekil 3.69. Çiçeklik (Y110A)	84

Şekil 3.70. Müşküle Kırsal Yerleşimi - Meydan Çevresinde Yer Alan Kutlama/Toplanma Mekanları	86
Şekil 3.71. Hıdırellez Şenliklerinin Yapıldığı Çarıklı Mevkii.....	86
Şekil 3.72. Müşküle İğne Oyaları (Burak Aydın, 2021).....	87
Şekil 4.1. Müşküle Kırsal Yerleşimi Geleneksel Yapıların Kullanım Durumu Paftası..	91
Şekil 4.2. Müşküle Kırsal Yerleşimi Geleneksel Yapı Onarım Bilgisi Paftası	92
Şekil 4.3. Cephe Programına Müdahale (Y44A-B).....	93
Şekil 4.4. Çimento Sıva ve PVC Doğrama Uygulaması (Y016).	93
Şekil 4.5. Muhdes Örneği (Y85).....	94
Şekil 4.6. Eternit Üst Örtü (Y45).....	94
Şekil 4.7. Ara Kat Döşemesinin Tam Kata Dönüştürülmesi (Y45).....	95
Şekil 4.8. Kerpiç Tuğla ve Ahşapta Bozulma (Y158)	95
Şekil 4.9. Y110A Envanter no.lu Yapının Çevresi ile İlişkisi	96
Şekil 4.10. Y110A-B no.lu Yapılara Sokaktan Bakış.....	96
Şekil 4.11. Garaj (Eski Yağhane), Muhdes ve Y110A no.lu Yapıya Bakış	97
Şekil 4.12. Y110A-B no.lu Yapılar Giriş Cephesi	97
Şekil 4.13. Y110A no.lu Yapı Giriş Kapısı	97
Şekil 4.14. Y110A Envanter no.lu Yapı Giriş Kat Planı	98
Şekil 4.15. Y110A no.lu Yapı Giriş Katı.....	99
Şekil 4.16. Y110A no.lu Yapı 1. Kat Planı.....	100
Şekil 4.17. Y110A no.lu Yapı 1. Kat Sofası Güneydoğu Yönüne Bakış	101
Şekil 4.18. Y110A no.lu Yapı 1. Kat Sofası Kuzeybatı Yönüne Bakış.....	101
Şekil 4.19. Y110A no.lu Yapı Mutfak.....	102
Şekil 4.20. Y110A no.lu Yapı Oda 1 Kuzeybatı Yönüne Bakış.....	102
Şekil 4.21. Y110A no.lu Yapı Oda 1'den Sofaya Bakış.....	103
Şekil 4.22. Y110A no.lu Yapı Oda 1 Kuzeybatı Cephesinde Ocak ve Niş	103
Şekil 4.23. Y110A no.lu Yapı 2. Kat Planı.....	104
Şekil 4.24. Y110A no.lu Yapı 2. Kat Sofasından Güney Yönüne Bakış.....	105
Şekil 4.25. Y110A no.lu Yapı Oda 2 Güney Cephesi	105
Şekil 4.26. Y110A no.lu Yapı Oda 2'nin Batı Cephesinde Kapatılmış Pencere Boşluğu	106

Şekil 4.27. Y110A no.lu Yapı Oda 3'te Kuzeybatı Yönüne Bakış (Batı duvarında kapatılmış pencere boşluğu ve kuzeyde yer alan seki)	106
Şekil 4.28. Y110A no.lu Yapı Oda 3 Kapı ve Niş	107
Şekil 4.29. Y110A no.lu Yapı Oda 3 Tavan Süslemesi.....	107



TABLÖLAR LİSTESİ

Tablo 2. Müşküle İklim Verileri Tablosu (URL 13).....	31
---	----



KISALTMALAR LİSTESİ

CBS: Coğrafi Bilgi Sistemi

TÜİK: Türkiye İstatistik Kurumu

UNESCO: Birleşmiş Milletler Eğitim, Bilim ve Kültür Organizasyonu



1. GİRİŞ

18. yüzyıldan itibaren sanayi toplumunu yaratan gelişmeler, üretimin mekanizasyonu, malzeme ve yapı teknolojisi alanlarındaki gelişmeler, ulaşım ağlarının ve araçlarının iyileşmesi, nüfus artışı gibi bir dizi gelişme geçtiğimiz on yıllarda dünya genelinde kır-kent nüfusu dengesinde dramatik bir değişime neden olmuştur. Günümüzde, dünya genelinde nüfusun yarısından fazlası kentlerde yaşamaktadır. Birleşmiş Milletler (BM) örgütünün verilerine göre, 1960 yılında her üç kişiden ikisi kırsal alanlarda yaşarken, 2020 yılında bu oran her iki kişiden birine düşmüş (URL1), 2050 yılında ise bu oranın %32'ye, yani yaklaşık her üç kişiden birine kadar düşeceği öngörülmüştür (URL2).

Küresel ölçekte kır-kent dengesindeki bu değişim, (tarımda endüstrileşme sonucu geleneksel üretim biçimlerinin terk edilmesi, kırsal üretim faaliyetleri için gerekli işgücü ihtiyacındaki azalma, bunun karşısında kentsel alanların gerek ekonomik gerekse sosyokültürel bağlamlarda birer çekim merkezi haline gelmesi) kırsal alanların terk edilmesine, sur içerisinde şekillenen Ortaçağın kentlerinin yerlerini giderek plansızca büyüyen kentlere, hatta megakentlere bırakmasına neden olacak, kentlerin kırsal yerleşimler karşısındaki kontrolsüz büyümesi ekonomik, sosyal ve ekolojik bağlamlarda sorunlara yol açacağı düşünülmektedir. Söz konusu bu değişimler sürdürülebilir kalkınma tartışmalarının yükseldiği günümüzde, kır-kent ilişkisinin güçlendirilmesi, kırsal kalkınma ve kırsal mirasın korunması konularını gündeme getirmiştir.

19. yüzyılda anıtsal yapıların korunması üzerine temellenmiş çağdaş koruma disiplininde, kentleşme hızının hızla arttığı, dolayısıyla kırsalın terk edildiği 20. yüzyıla gelindiğinde, kırsal mimarinin korunması gerekli miras değeri olarak önemi gündeme gelmiş, yüzyılın ikinci yarısından sonra koruma disiplininin standartlarını belirleyen uluslararası kurum ve kuruluşlar başta olmak üzere bu alanda çeşitli bilimsel çalışmalar yürütülmüştür (Kuban, 1984; Riegl, 2015). Bu dönemden günümüze, insanın içinde bulunduğu çevre ile etkileşimi sonucu ortaya çıkan kültürel zenginliğin yansıması olan kırsal mimarlığın korunması adına çok sayıda bilimsel araştırma, uluslararası belge, anlaşma ve tüzük üretilmiştir. Süreç içerisinde koruma disiplininde gerçekleşen

tartışmalarla birlikte, kırsal alanlar bağlamında korunması gerekli miras değerlerini “kırsal miras” kavramı bağlamında ele alınmaya başlanmış ve kırsal mimarinin kırsalı biçimlendiren geleneksel yaşam ve doğal çevre ile bir bütün olarak ele alınmasının gerekliliği üzerinde durulmuştur. Bu yanıyla kırsal miras kavramı, yalnızca “halkın kendi çevresinden sağladığı malzemeyle yerel geleneksel teknikleri ve biçimleri kullanarak gerçekleştirdiği bir çeşit anonim mimarlık, yöresel mimarlık” olarak tanımlanan yerel (vernaküler, geleneksel) mimariyi değil, kırsal yaşamın bir bileşenleri olan insan-doğa etkileşimi üzerine kurulu yerel ekonomik pratikler ile geleneksel yaşam biçimlerini bir bütün olarak kavramaktadır (Hasol, 2014, s.491). Zaman içerisinde kırsal miras kavramının odağı, geleneksel mimariden bu mimariyi ve aynı zamanda içinde bulunduğu doğal çevreyi biçimlendiren yerel iktisadi faaliyetlerden, bu faaliyetlerden ve yer ile kurulan ilişkiden doğan geleneksel yaşam pratiklerinden bağımsız düşünölemeyeceği fikriyle genişlemiş, kırsal miras yerel yerleşimleri biçimlendiren doğal ve yapılı çevre – yer–, yerel ekonomi ve geleneksel yaşamın bütünü olarak ele alınmaya başlanmıştır (CEMAT, 2003).

1.1. Çalışmanın Amacı Ve Kapsamı

20. yüzyılın ortalarından bu yana, nüfusun yoğun olarak kentlere göç etmesi kırsal yerleşimlerin nüfus kaybetmesine, dolayısıyla kırsalın terk edilmesine neden olmaktadır. Bu göç hareketi bir yandan kentlerin çoğu kez kontrolsüzce yayılmasına, tarihi kent merkezlerinin yapılaşma, artan nüfus ve rant kısıncında giderek tahrip olmasına, kır-kent arasındaki süregelen ilişkinin dönüşmesine yol açarken, öte yandan insanlığın kültürel çeşitliliğinin bir göstergesi olan geleneksel yaşam biçimlerinin, yerel mimari, geleneksel üretim yöntemleri, el sanatları-zanaat pratikleri ve gelenek göreneklerin yok olmaya yüz tutmasına sebep olmaktadır.

Tez çalışması çerçevesinde inceleme alanı olarak seçilen Bursa ili İznik ilçesine bağlı Müşküle kırsal yerleşimi, kırsal alanların karşı karşıya kaldığı nüfus kaybı tehdidi altında bir yerleşimdir. Alan, İznik ilçesi yakınlarında bulunan Bursa, İstanbul gibi metropollerin kırsal karşısında birer ekonomik, sosyal ve kültürel bağlamlarda cazibe merkezi haline gelmesi sonucu nüfusunu giderek kaybetmektedir. 2012 yılına kadar köy statüsünde olan Müşküle, Roma döneminden bu yana varlığını sürdürmüş tarihi bir yerleşim yeridir

(Kaplanođlu, 2021; Akbulak, 2006). Aynı zamanda, gemiři Roma dnemine dek uzanan tarihi bir gzergh olan İznik–Gemlik yolu zerinde bulunmaktadır (Beihammer, 2017; French, 2016). Ancak bu hattın nemini yitirmesi, tarımsal retim reticinin ekonomik beklentilerine yanıt vermemesi, teknik altyapı ve sosyokltrel imkanların yetersizliđi, ulařım zorluđu gibi nedenlerle terk edilmektedir. Mřkle, korunması gerekli arkeolojik ve zgn kırsal mimari varlıđı, yzyıllardır dođal evreyi biimlendiren yerel ekonomisi ve geleneksel yařam pratiklerinin birer yansıması olan somut olmayan kltrel miras deđerlerini grece korumuř olması bakımından inceleme alanı olarak seilmiřtir. Ayrıca, alanın kırsal miras deđerlerine iliřkin herhangi bir belgeleme alıřması yapılmamıř olması bu alanın seiminde etkili olmuřtur. alıřma erevesinde, Mřkle yerleřiminin dođal evre ile iliřkileniřini, geleneksel kırsal dokusunu tespit etmek, yerel mimari zelliklerini aıđa ıkararak belgelemek, somut ve somut olmayan kltrel miras deđerlerini belirleyerek bu deđerlerin yařatılmasını sađlamak ve kırsal mirasın korunmasına iliřkin sorunları irdelleyerek bunlara zm nerileri sunmak amalanmaktadır.

Bu tez alıřması, belgelemenin bir koruma yntemi olduđundan hareketle, İznik’in Mřkle kırsal yerleřiminin (eski ky/gnmzde kırsal mahalle) kırsal miras deđerlerinin tespit edilerek belgelenmesini ve kırsal miras bileřenlerini btncl olarak ele alan bir koruma nerisi getirmeyi amalamaktadır. Bu bađlamda, bir inceleme alanı zerinden kırsal miras deđerlerinin tespiti, belgelenmesi ve alana dair bir koruma nerisinin geliřtirilmesinin benzer nitelikteki kırsal yerleřimlerin korunması adına bir rehber olması hedeflenmektedir.

alıřma, kırsal mirasın yerel mimarlık, yerel retim ve geleneksel yařam biimlerinin btncl olarak ele alınması gerekliliđinden yola ıkararak, alanın dođal ve yapılı evre zellikleri, sosyokltrel yapısı (nfus, eđitim durumu, iktisadi yařam, vd.), geleneksel yerleřim dokusu, geleneksel mimari rnekleri ve somut olmayan kltrel miras deđerleri incelenmiřtir. Bu bađlamda Mřkle kırsal yerleřiminin kırsal mimari zelliklerini, arkeolojik varlıkları, geleneksel yařamın bir yansıması olan somut olmayan kltrel miras pratiklerinin neler olduđunu sorgulamaktadır.

Çalışma kapsamında, mahallenin idari sınırları çerçevesinde alan, insan-doğa etkileşimi sonucu şekillenen doğal çevre ilişkisini belgelemek üzere arazi kullanımı, taşınmaz somut kültürel miras varlığı (arkeoloji, mimari) ve somut olmayan kültürel miras pratikleri bağlamında ele alınmıştır. Müşküle mahallesinin demografik, idari, sosyokültürel ve ekonomik yapısı İznik ilçe merkeziyle karşılaştırmalı olarak irdelenerek kır ve kent arasındaki süregelen ilişkinin niteliği incelenmiştir. Yerel ekonomik faaliyetler (tarım) için kullanılan, taşınabilir miras öğeleri olan değerlendirilen geleneksel üretim materyalleri çalışma kapsamına dahil edilmemiştir.

1.2. Çalışmanın Yöntemi

Çalışma kapsamı doğrultusunda, Müşküle'nin kırsal miras değerlerinin belirlenmesi adına, alanın geçmişine ait doğal çevre, yapılı çevre, sosyoekonomik ve kültürel yapıya ilişkin veriler arşiv ve literatür çalışması yoluyla incelenmiştir. Yapılı çevreye ilişkin mevcut durum ise 12.07.2021–15.07.2021 ve 10.10.2021–13.10.2021 tarihlerinde yapılan saha çalışmalarında çoklu inceleme metotlarıyla (mimari belgeleme, fotoğraf ile belgeleme, röportaj, mülakat) elde edilen verilerle ele alınmıştır. Bu inceleme başlıkları konum (tarihsel yollar, İznik ya da Gemlik ile olan yakınlık/ilişki), doğal çevre (coğrafi özellikler, bitki örtüsü, toprak yapısı, arazi kullanımı, vd.), yapılı çevre (kırsal doku, geleneksel mimari) ve sosyoekonomik yapı ve kültürel özellikler (somut olmayan kültürel miras değerleri, geleneksel yaşam pratikleri) olarak belirlenmiştir. Her bir inceleme başlığında literatür taraması ve saha çalışmalarında mimari belgeleme, mülakat ve röportaj gibi çeşitli araştırma çalışmaları yapılmıştır. Elde edilen veriler, Ekim 2020 – Ekim 2023 yılları arasında, Prof. Dr. Yonca Erkan yürütücülüğünde gerçekleştirilen 119K333 no.lu TÜBİTAK projesi kapsamında hazırlanan Coğrafi Bilgi Sistemleri veri tabanına kaydedilerek alanın yerleşim karakteristiği ve özgün geleneksel mimarisine ilişkin çok katmanlı analizler yapılmış, bunlar sonucunda yapılan değerlendirmeye göre kırsal mirasının korunması için öneriler sunulmuştur.

Literatür ve saha çalışmalarına ek olarak, 1943, 1955, 1970 ve 2001 yıllarına ait hava fotoğraflarından alanın söz konusu yıllara ait yerleşim halihazır haritaları üretilerek yapılı çevrenin gelişimi incelenmiştir.

Saha çalışmaları ile Müşküle mahallesinin mevcut geleneksel yerleşme dokusu ve yerel mimari özellikleri tespit edilmiş, yerleşim konum (tarihsel yollar ve önemli merkezler ile bağlantı), (doluluk-boşluk ilişkisi, yapı-parcel ilişkisi, yol kaplama malzemesi vd.) ve yapı ölçeğinde analiz çalışmaları (işlev, yapım sistemi-malzemesi, kat adedi, üst örtü sistemi-malzemesi, inşa dönemi, vd.) yapılmıştır.

Saha çalışmalarında yapılı çevreye ilişkin, kırsal yerleşim karakteristiği ve kırsal yerleşmeyi biçimlendiren etkenlerin tanımlanması başlıkları altında alanda sokak, parcel ve yapı bazında tespit çalışmaları yapılmıştır. Çalışma kapsamında mahalle sınırları içerisinde 200 geleneksel sivil mimari örneği tespit edilmiş¹, fotoğraflanmış, bu yapıların fiziksel özellikleri (yapı-parcel ilişkisi, yapım sistemi ve malzemesi, cephe özellikleri, plan özellikleri vd.) ve teknik özellikleri (su, elektrik, güneş enerjisi mevcudiyeti vd.) tespit edilerek elde edilen veriler 119K333 no.lu TÜBİTAK projesi kapsamında hazırlanan Coğrafi Bilgi Sistemi (CBS) veri tabanına aktarılarak çok katmanlı verinin analizi yöntemi ile çeşitli analiz haritaları üretilmiştir.

Saha çalışmasının salgın koşullarında ve kısıtlı bir sürede gerçekleştirilmesi, gerekse de yapı kullanıcılarının uygunluk durumu vb. nedenlerle geleneksel yapıların tamamının iç mekanları incelenememiş, ancak beş adet geleneksel sivil mimari örneğinin basit rölöve çalışması yapılmıştır.

Geleneksel sivil mimari örneklerinin yanı sıra, alanda yer alan çağdaş mimarlık örnekleri incelenmiş, yapının fiziksel özellikleri (kat adedi, üst örtü sistemi vd.) ele alınmıştır.

Ayrıca geleneksel kırsal mimari yapılara ait kırsal ekler (ocak/fırın, ahır, kümes, depo, vd.) tespit edilerek kayıt altına alınmıştır.

Saha çalışmaları sırasında yapılı çevreye yönelik tespit çalışmalarına ek olarak, yöre halkıyla görüşmeler yapılarak alanın yakın tarihi ve yerleşime ilişkin güncel durum, sorun ve beklentileri hakkında bilgi edinilmiştir. Sözlü tarih çalışması niteliğindeki bu çalışmalara ek olarak 25 mahalle sakiniyle mahalle ölçeğinde ve yapı kullanım

¹ Tez çalışması kapsamında geleneksel yapılar, geleneksel yapım teknikleri (yığma, iskelet ve yığma-iskelet yapım teknikleri) kullanılarak yapılmış yapılar olarak ele alınmış, çağdaş malzemeler (beton hatıl+briket tuğla) kullanılan yapılar da bu gruba dahil edilmiştir.

pratiklerine dair yarı yapılandırılmış sorular üzerinden yüz yüze mülakat çalışması yapılmıştır. Mülakat soruları katılımcıların yerleşimin bütüncül korunması bağlamındaki görüş, beklenti ve önerileri ile yapı kullanım, bakım-onarım pratiklerini, somut olmayan kültürel miras başlıklarını kapsamaktadır (EK31-Mülakat Soruları). Mülakat çalışması ile literatür taraması ve saha çalışmalarında yer almayan konu başlıklarında yerel halkın algı ve görüşlerine ilişkin bilgi edinilmiştir. Yöre halkının genel anlamda kırsal yaşam, kırsal miras ve spesifik olarak geleneksel kırsal mimari örneklerinin korunması konularında yaklaşımlarının, söz konusu yapıların koruma, bakım ve onarımına ilişkin pratiklerinin neler olduğu irdelenmiştir. Bu bağlamda yöre halkının yaklaşım ve beklentilerini göz önünde bulunduran koruma önerileri getirilmesi adına öncelikle katılımcıların yaşadıkları mahalle hakkındaki görüş ve beklentileri, bu yerleşimlerin olumlu/olumsuz olarak değerlendirdikleri özellikleri araştırılmıştır. Çalışma kapsamında katılımcılara yerleşim yeri ve geleneksel yapılar başlıklarına ek olarak, kırsal miras bileşenlerinden olan somut olmayan kültürel miras pratikleri hakkında katılımcıların görüş ve değerlendirmelerini irdelleyen sorular yönlendirilmiştir. Mülakat çalışmasında katılımcılara yönlendirilen yapılandırılmış ve yarı yapılandırılmış sorular yüz yüze yönlendirilmiş ve ArcSurvey uygulaması kullanılarak kayıt altına alınmıştır. Mülakatın yüz yüze uygulanması yöntemi ile uygulamada ortaya çıkabilecek farklı yaş gruplarının teknoloji ile kurdukları ilişkinin zayıflığından kaynaklanabilecek aksaklıkların önüne geçilmek istenmiştir.

Ayrıca, alanın sosyokültürel yapısı ve kültürel değerlerine ilişkin, geleneksel yaşam pratikleri ve somut olmayan kültürel miras değerleri ile ilgili Müşküle sakinleri ile görüşülerek yarı yapılandırılmış röportajlar yapılmıştır. Saha çalışması kapsamında, yerel halkın algısında önemli yer tutan izlerin tespiti için bir köy sakini rehberliğinde “rehberli gezi” (commented walk)² yapılmıştır. Rehber herhangi bir yönlendirmede bulunulmadan, yalnızca bir tema belirlenerek düzenlenen bu gezi sırasında alanın kültürel ve doğal mirasına ilişkin CBS ortamında coğrafi konumlama ve belgeleme (fotoğraf, video) çalışmaları yapılmıştır.

² Rehber herhangi bir yönlendirmede bulunulmadan, yalnızca bir tema belirlenerek düzenlenen gezi, mülakat (Kap ve Salt, 2018; Moles ve Lewis, 2017). Bu çalışma sırasında katılımcının belirlediği rota üzerinde yer alan alanın kültürel ve doğal mirasına ilişkin CBS ortamında coğrafi konumlama ve belgeleme (fotoğraf, video) çalışmaları yapılmıştır.

Saha çalışması kapsamında 1994-1999 yılları arasında Müşküle köyü muhtarı olan Nejdet Beytekin'in ve geleneksel yapı ustası Şerafettin Güney'in de dahil olduğu dört köy sakini ile köyün sosyoekonomik yapısı üzerine belirli temalar etrafında (ör. geleneksel yapı yapım teknikleri, ekonomik yaşam ve bölgenin arkeolojik varlığı) sorular sorularak, sözlü tarih çalışması yapılmıştır. Müşküle mahallesi muhtarı Atakan Yağcı ve Müşküle yerleşiminin beşerî yapısı hakkında bir kitap kaleme almış mahalle sakini emekli öğretmen Ercan Kavuk ile Müşküle kırsal mahallesinin sosyal, ekonomik ve kültürel yapısı ile ilgili görüşmeler yapılmıştır. Bu görüşmelerle yöre halkının algısında önemli izler bırakan noktalarda, yerel halkın gözünden yerleşimin yakın tarihi ve bugününe ilişkin detaylı bilgi edinilmiştir. Bu bağlamda yapılan görüşmelerde, görüşülen kişilere belirli konu başlıklarında sorular yöneltilmekle birlikte katılımcıların anlatmak istedikleri, kendilerinin önemli bulduğu noktalara değinmelerine imkan vermek amaçlanmıştır.

Alanın doğal miras varlığının tespit edilmesi adına Müşküle mahallesi sınırlarındaki tescilli ve tescile haiz olduğu düşünülen anıt ağaçlar tespit edilerek, coğrafi konumlandırmaları yapılmıştır.

2. KIRSAL YERLEŞİMLER VE KIRSAL MİRAS KAVRAMI

Kırsal –ve diğer kutupta, kentsel– kavramları dinamik, zaman içerisinde değişegelen ifadeler olmakla birlikte, genelgeçer kabul görmüş tanımlara sahip değildirler. Başka bir deyişle kırsalın –ve de kentselin– anlamları bağlamlarına göre değişkenlik göstermektedir. Kırsal yerleşmeleri tanımlamada hangi ölçütlerin kullanılacağı hem zaman içerisinde değişmekte hem de tanımlayan kurum, kuruluş ya da bilim çevrelerince farklı şekilde değerlendirilmektedir. Kırsal yerleşmeleri tanımlamada değişen bakış açıları ve bugünkü eğilimleri anlamak, kırsal mirasın varlığının devamı için önem arz etmektedir. Bu bağlamda kırsal yerleşimlerin karakteristik niteliklerini tanımlamak bu yerleşimlerin sahip olduğu miras değerlerini anlamak için önemli bir adım olacaktır.

Kırsal miras kavramı için de bu dinamiklikten bahsetmek mümkün. Kırsal miras kavramının kapsamı çağdaş koruma disiplini gündeminde yer aldığı yirminci yüzyılın ikinci yarısından bu yana değişmekte, genişlemektedir. Kavramın koruma disiplini çerçevesinde nasıl geliştiği, dönüştüğü bu miras alanlarının, değerlerinin korunması için bir diğer önemli nokta olacaktır.

Eski Türkçe bir kelime olan kır “*şehir ve kasaba dışındaki işlenmemiş geniş, boş arazi*” anlamına gelmektedir (URL3). İngilizce’de kırsal sıfatına karşılık gelen “rural” ise, Latince “rus” kelimesinden türemiş olup, bu isim “*open land*”, yani benzer şekilde “geniş arazi” anlamına gelmektedir (Hoad, 1996). Burada dikkate değer bir nokta ise, Raymond Williams’ın da vurguladığı üzere İngilizce dilinde taşra, kır anlamına gelen “*country*” kelimesinin aynı zamanda ulus, ülke anlamlarını taşımasıdır. Başka bir deyişle “country”, ülke ya da onun kırsal alanları anlamlarına gelebilmektedir (Williams, 1993). Literatürde kır ile kent bir karşıtlık içerisinde, iki farklı kutup olarak ele alınmaktadır (Steward, Jr. T., 1958, p. 3; Wirth, 1938). Kentin “halkının büyük kısmı ticaret, sanayi ve idare işleriyle uğraşan, tarım alanı olmayan kalabalık yerleşim merkezi” olarak tanımlandığı göze önüne alınırsa bu iki kavramın tanımları arasındaki belirleyici farkın öncelikle toprakla kurulan ilişki, yani tarımsal üretim olduğu görülmektedir.

Günümüzde ise genel olarak kabul görmüş tanımları olmasa da kır–kent yerleşimleri genellikle nüfus (büyüklük, yoğunluk), ekonomik faaliyet ve sosyokültürel yapı gibi

kriterler üzerinden sınıflandırılmaktadır (Ulusal Kırsal Kalkınma Stratejisi (2021-2023), 2021). Kırsal alanların tanımlanmasında nüfus büyüklüğü ölçütünü uygulayan kurumlara örnek olarak ABD Sayım Bürosu (U.S. Census Bureau) verilebilir. Kurum, kırsal alanları “kentsel bir alanda olmayan herhangi bir nüfus, konut veya bölge” olarak tanımlarken, kentsel alanlar için nüfus büyüklüğü kriterini uygulamakta ve nüfusu en az 2.500 olmak üzere 50.000’e kadar olan alanlar için “kentsel kümeler” (urban cluster), 50.000 ve üzerinde olan alanlar için ise “kentsel alanlar” tanımını yapmaktadır (URL4).

Kırsal yerleşimleri değerlendirmede nüfus yoğunluğu ve büyüklüğü olmak üzere iki farklı kritere başvuran bir örnek ise, 2020 yılında Avrupa Komisyonu –EUROSTAT ve Bölgesel ve Kentsel Politika Genel Müdürlüğü– ILO, FAO, OECD, BM-Habitat ve Dünya Bankasının ortaklaşa hazırladığı “Uluslararası istatistiksel karşılaştırmalar için şehirleri, kentsel ve kırsal alanları tanımlama yöntemine ilişkin bir öneri”³ başlıklı belgesidir. Bu belgede “kentleşme derecesi” (degree of urbanization) adı verilen yöntem ile yerleşim birimleri şehirler, kasabalar ve yarı yoğun alanlar ve kırsal alanlar olmak üzere üç başlıkta sınıflandırılmaktadır. Bu kapsamda kırsal alanlar nüfus eşiği ve nüfus yoğunluğu kriterleri üzerinden değerlendirilmektedir. Bu tanıma göre kırsal alanlar km² başına 300 kişinin altında bir yoğunluğa, eğer daha yoğun ise de 5.000 kişiden daha az nüfusa sahip alanlardır.

Türkiye özelinde ise Ulusal Kırsal Kalkınma Stratejisi (2021-2023) kapsamında “*çevrenin doğal, nüfusun düşük ve hâkim iktisadi faaliyetin tarım olduğu alanların genel olarak kırsal alanlar olduğu*” belirtilmesine karşılık kır–kent tanımlarında farklı kamu kurumlarınca yürütülen çalışmanın kapsamına uygun olarak farklı tanımlamalar kullanılmaktadır (Ulusal Kırsal Kalkınma Stratejisi (2021-2023), 2021, s.6). Örneğin TUİK tarafından yine iki farklı kritere yer verilmekle birlikte bu kriterler idari yapı ve nüfus eşiğidir. İdari statü ölçütüne göre yapılan sınıflandırmada idari statüsü il ve ilçe olan yerleşmeler dışında kalan tüm alanlar köy olarak sınıflandırılarak köy-kent karşılaştırmalı istatistikler üretilmektedir. Nüfus eşiğine göre yapılan sınıflandırmada ise 1982 yılında Devlet Planlama Teşkilatı tarafından yürütülen çalışma sonucu belirlenen

3 “A recommendation on the method to delineate cities, urban and rural areas for international statistical comparisons” (add hyperlink)

20.000 eşiğine göre 20.000 altında nüfusa sahip yerleşimler kırsal olarak tanımlanmaktadır (*Ulusal Kırsal Kalkınma Stratejisi (2021-2023)*, 2021). Öte yandan Sarı, Gökyurt ve Doğan'ın (2019) vurguladığı üzere günümüzde kırsal-kent bağlamında yeni tanımlamalara ihtiyaç duyulmakta ve ülkeler bu tanımlamalar için giderek daha fazla ölçütü bir arada ele almaktadır. Yazarlar Türkiye'de kentleşme düzeyinin ölçülmesi üzerine yaptıkları çalışmada 2001 yılında hiçbir ülkenin kentleri tanımlamada idari, nüfus, ekonomi ve kentsel işlev olmak üzere dört kritere başvuramazken 2014 yılında 13 ülkenin kentleri bu ölçütlere göre tanımladığını belirtmektedir (Sarı, Gökyurt ve Doğan, 2019, s.14).

Ülkelere ve kuruluşlara göre değişiklik gösteren kırsal-kent tanımlamaları, konuyu ele alan bilimsel literatürde de farklı ölçütlere göre tariflenmiştir. Kırsal üzerine çalışmalarıyla tanınan coğrafyacı Cloke (2013) kırsal yerleşimlerin tanımlanmasında nüfus büyüklüğü ölçütünün yetersizliğine vurgu yaparak bu bağlamda fonksiyon ve kırsal karakter gibi ölçütlerin önemine dikkat çeker. Kırsal alanların belirleyici özelliklerinden kırsal karakter, yerleşimin içinde bulunduğu geniş peyzajın bir parçası olarak çevresel ve davranışsal niteliklere saygılı bir kimlik ile tariflenen yaşam tarzının ürünüdür (Cloke, 2013, s.9-10). Lefebvre'ye göre ise kırsal yaşamı biçimlendiren “*zanaatkarlık ve küçük yerel ticaret*”tir (Lefebvre, 2015). Kent tarafından talan edilmekte olan kırsal, tarımsal üretim ve bu üretimin biçimlendirdiği peyzaj, “*manzara*”dır (Lefebvre, 2015, s.85). Yine Urry, kırsal alanların hâkim yerel ekonominin tarımsal üretime dayalı, düşük nüfus yoğunluklu yerler olduğunu dile getirirken üretim araçlarının mülkiyetinin toplumsal yapılanmadaki rolünün önemine vurgu yapar (Urry, 1995). Marx ve Engels ise kentlerin nüfus, üretim araçları, zevk ve ihtiyaçların toplandığı merkezler olduğunu, kırsalın ise bunun tam karşısında, yalıtılmışlık ve dağınıklığı temsil ettiğini belirtir (Marx ve Engels, 2013, s.56). Kent ile kırsal arasındaki ayrımı toprak mülkiyeti ile sermaye ilişkisinin kopuşuna temellendiren yazarlar, kırsal-kent arasındaki çelişkinin giderilmesini “topluluğun ilk koşullarından biri” olarak görmektedirler (Marx ve Engels, 2013).

Özetlemek gerekirse, kırsal yerleşimleri tanımlamada gerek kurum ve kuruluşlar gerekse de konuyla ilgilenen bilim çevrelerinde genelgeçer ölçütlerin varlığından söz etmek mümkün değildir. Kent kavramıyla bir dikotomi içinde ele alınan kırsal ve kırsal, doğal

kaynakların işlenmesi üzerine kurulu üretim biçimlerine ve görece az nüfusa sahip alanlara işaret etmektedir.

2.1. Kırsal Yerleşimleri Biçimlendiren Etkenler

Kırsal yerleşimler buldukları doğal çevre, bu doğal çevrenin imkanları doğrultusunda şekillenen ekonomik uğraş ve toplulukların kültürel yapılarının bir bütün olarak biçimlendirdiği yerleşmelerdir. Başka bir deyişle, kırsal yerleşimlerin karakterleri içlerinde buldukları çevrenin coğrafi özellikleri, bu coğrafyanın sunduğu olanaklara uygun olarak gelişen ekonomik faaliyetler, bu toplulukların sosyokültürel niteliklerine ve geleneksel yaşam pratiklerine uygun olarak şekillenirler. Bu bağlamda bu başlık çerçevesinde kırsalı biçimlendiren etkenler doğal çevre, ekonomik yapı ve kültürel yapı başlıklarında ele alınacaktır.

2.1.1. Doğal çevre

Kırsal yerleşimler buldukları doğal çevrenin koşullarına uygun olarak biçimlenirler (ÇEKÜL, 2012; Tunçdilek, 1967; Zaman, 2017). Zira geleneksel mimarinin ayırt edici özelliklerinden biri bölgenin jeolojisi ve ekolojisi ile yerel iklim koşulları tarafından tanımlanması, topluluk tarafından geleneksel araçlar kullanılarak inşa edilerek son derece pratik, enerji açısından verimli ve peyzaj ile uyum içinde olmalarıdır (May, 1950). Yerel mimariyi biçimlendiren bu doğal çevre koşulları, yerleşme dokusu, yapı malzemesi, yapım sistemleri ve yapı elemanları gibi kırsal yerleşimlerin karakteristiğini oluşturan çeşitli kararlara yön verirler. Bu bölümde söz konusu doğal çevre koşulları jeolojik özellikler, topografya ve yükselti, iklim ve bitki örtüsü başlıklarında ele alınarak değerlendirilecektir.

Bir yerleşimin kurulduğu yerin jeolojik yapısı öncelikle yapı çevre için gerekli yapı malzemesinin belirlenmesi bakımından önem arz etmektedir. Bu bağlamda örneğin genellikle kayalık yapı gösteren dağlık alanlar ile genellikle etraflarını çevreleyen dağlık alanları meydana getiren malzemenin fiziksel ve kimyasal ayrışması sonucu oluşan alüvyal dolgu alanları olan depresyon alanlarında kurulmuş yerleşimlerde farklı yapı malzemelerinin tercih edilmesi şaşırtıcı olmayacaktır (Tunçdilek, 1967). Bu bağlamda

depresyon alanları ve ovalarda yapı malzemesinin bu alanlarda az rastlanan malzemelerden olan taş olması pek olasıdır değildir. Bu noktada jeolojik yapının sunduğu imkanları değerlendirirken söz konusu malzemenin işlenebilirliği de önemli bir kriter olacaktır. Buna paralel olarak alüvyal birikinti sahaları olan alanlarda yapı malzemesi olarak toprak esaslı bir malzeme olan kerpiçe sıklıkla rastlanmaktadır (Akbulak, 2007). Jeolojik yapının özelliklerine uygun şekillenen kırsal yerleşimlerin diğer bir örneği ise mağara meskenlerdir (Tunçdilek, 1967). Genellikle kalker özellikli bölgelerde rastlanan mağara meskenlerin Türkiye'deki en karakteristik örneklerine Kapadokya yöresinde rastlanmaktadır (Tunçdilek, 1967; Zaman, 2017).

Kırsal yerleşimleri şekillendiren diğer bir etmen ise alanının topografik yapısıdır. Topografya kırsal yerleşim dokusunun (dağınık, toplu, vd.) belirlenmesinde son derece önemli bir ölçüttür. Yerleşimin bulunduğu alanının topografyası ve yüksekliği, sıcaklık değerleri, güneşlenme ve rüzgâr etkileriyle doğrudan ilişkilidir. Bu nedenle Tunçbilek'in (1967) her yükselti seviyesinin kendine özgü konut tipine sahip olduğunu vurgusunu hatırlamak önemlidir (s.56). Yerleşimin kurulduğu alanın doğrultusu güneş ışınlarının geliş açısını, yani söz konusu konutlarda pasif iklimlendirmeyi sağlamak için kritik önemdedir.

Doğal çevreye ilişkin özelliklerden iklim, yerleşmeleri şekillendiren diğer bir önemli özelliktir. Kurulduğu doğal çevrenin koşullarına göre şekillenen barınma amaçlı yapılar olan kırsal konutlar iklim koşullarına karşı kullanıcılarını koruyacak şekilde tasarlanmaktadır. İklim koşullarının şekillendirdiği tasarım kararları sıcak bölgelerde yapıların dar sokaklarda dizilerek birbirlerine gölgelik yapması ya da yapı ölçeğinde, iç avlular ile korunaklı gölgelikler üretilmesi ile örneklenebilir.

Kırsal yerleşmeleri biçimlendiren diğer bir etken ise hâkim bitki örtüsüdür. Yerleşmelerin kurulduğu yerin bitki örtüsü, yapılaşma için hammadde sunması bakımından yapılaşmayı doğrudan biçimlendirecektir. Bu bağlam aklı ilk gelen örnek ahşap meskenleriyle orman köyleri olabilir. Ağaçlar gövdeleriyle olduğu kadar yapraklarıyla da yapı malzemesi olarak kullanılmaktadırlar. Tunçdilek (1967) bu duruma örnek olarak ağaçların yeni

sürgün dallarından yapılan sepet evleri vermektedir. Benzer şekilde geleneksel yapılarda çatı örtüsü katmanı olarak kullanılan kuru dalları da bu bağlamda ele alabiliriz.

2.1.2. Ekonomik yapı

Kırsal yerleşimleri tanımlamada belirleyici ölçütlerden bir diğeri ise ekonomik faaliyettir. Kırsal yaşamın doğal çevreyle uyumlu bir şekilde biçimlenen ekonomik uğraşları öncelikle tarım ve hayvancılıktır. Bu faaliyetler, kırsal yerleşim karakterine yön vermekte, kırsal yerleşim dokusunu ve yapı tipolojisini doğrudan şekillendirmektedir (Eldem, 1954; Tunçbilek, 1967; Bulut ve Ceylan, 2017).

Kırsal yerleşmelerde yaygın ekonomik faaliyetin kırsal doku ve geleneksel mimari üzerindeki etkisi hayvancılık ile uğraşılan yerleşimlerde konut yapıları içerisinde ya da avlu içerisinde bağımsız olarak bulunan yer alan ahır yapılarıyla örneklenebilir. Hayvancılıkla uğraşılan yerleşim yerlerinde ahır yapılarına ek olarak samanlık yapılarına da rastlanmaktadır. Öte yandan hayvancılığın etkin olmadığı yerleşim yerlerinde genellikle tarımsal üretime rastlanmakta ve bu yerleşim yerlerinde farklı yapı tipolojilerine rastlanmaktadır. Örneğin zeytincilik ile uğraşılan Müşküle gibi yerleşimlerde yapıların içerisinde ya da avluda bağımsız bulunan depo yapıları içerisinde zeytinlerin işlenmesi adına kurulmuş havuzlara rastlanmaktadır. Buradan yola çıkarak, mesken ve kırsal ek olarak adlandırılan çeşitli amaçlardaki (samanlık, ambar, kümes, ocak/fırın, vd.) yapıların bir araya gelişleriyle oluşan kırsal dokunun kırsal yerleşimlerde yaygın ekonomik faaliyetle doğrudan ilişkili olduğu görülmektedir.

Ekonomik yapının kırsal yerleşimleri biçimlendirışı yerleşim yeri ölçeğinde de gözlemlenebilir. Bu bağlamda köy altı yerleşim yerleri ele alındığında hayvancılıkla uğraşan toplulukların dönemselsel olarak kom, yayla, ağıl gibi yerleşim yerlerinde ikamet ettikleri görülmektedir. Bu yerleşim yerleri doğrudan hâkim ekonomik faaliyet olan hayvancılığın ihtiyaçlarına uygun olarak ortaya çıkmaktadırlar.

Kısaca değinildiği üzere, kırsal yerleşmelerde yaygın ekonomik uğraş gerek yerleşim birimi gerekse de kırsal doku, kırsal yapı toplulukları ve geleneksel sivil mimari tipolojisi üzerinde doğrudan etki eden faktörlerden biridir.

2.1.3. Sosyokültürel yapı

Kırsal yerleşimlerin biçimlenişinde etkin olan diğer bir özellik yerel topluluğun sosyokültürel yapısıdır. En küçük yerleşim birimi olan yapı ve yapı gruplarının bir araya gelişiyle biçimlenen kırsal yerleşim dokusu içinde yaşayan topluluğun sosyal ve kültürel değerlerine uygun olarak şekillenecektir. Üst ölçekte sokak–yapı ilişkisi, yapıların parsel içinde konumlanması, yapıların iç mekân düzeni gibi çeşitli kararlar bu sosyokültürel yapının bir yansıması olabilmektedir. Sosyokültürel yapının kırsal yerleşmelerin karakteristiğinde belirleyici rol oynadığını destekler nitelikteki örneklerden biri farklı göçmen grupların ürettikleri yapıları çevrelerde izlenebilir. Bu bağlamda göçmen topluluklar yerleştikleri bölgenin karakteristiğinden farklılaşan yapılar üretebilmektedirler. (Tunçdilek, 1967, s.72-73).

Sosyokültürel yapının kırsal yerleşimler üzerine etkisini örneklerken geleneksel yerleşimlerde sıkça rastlanan organik sokak örüntüsü, bu örüntü içerisindeki çıkmaz sokaklardan bahsedebiliriz. Geleneksel organik sokak dokusunda sıkça rastlanan çıkmaz sokaklar, mahremiyet ve güvenlik unsurları ile bağdaştırılmışlardır (Kızıltepe, 2018). Çıkmaz sokak ve cemaat (Gemeinschaft) kavramı üzerine bir makale kaleme alan Kızıltepe (2018), bu sokaklarda yaşamın sıkı sosyal bağlarla kurulduğunun altını çizer ve Faroqi'nin (2017) Osmanlı'da çıkmaz sokakların yaşayanlar için mahrem bir alan olarak görüldüğü yorumunu hatırlatır (s.165-166). Benzer şekilde, yapıların parsel içerisinde konumlanışında da sosyokültürel yapının izlerine rastlanır. Yapıların sokağa mı açıldığı yoksa avlu içerisinde sokaktan yalıtılmış şekilde konumlandırıldığı toplumsal yapının doğrudan biçimlendirdiği bir düzendir.

Kırsal miras dokusunun ana bileşenlerinden konut, bir diğer deyişle mesken, – günümüzde her konut için geçerli değilse de– geleneksel mimari bağlamında tek bir fert için değil, aile için kurgulanmış mekanlar olup, doğası gereği sosyokültürel yapının bir yansıması, göstergesidir. Buradan yola çıkarak, basitçe geleneksel mimari bağlamında bir ailenin dış etkenlere karşı korunaklı barınması amaçlı inşa edilen mekanlar olarak tanımlanabilecek konut yapılarının bölgeden bölgeye değişiklik gösteren, bir çatı altında yaşayan aile nüfusuna göre beş ila birkaç on kişiyi barındıracak şekilde tasarlanması sosyokültürel yapının kırsal yerleşmeleri biçimlendirmesine dair bir örnektir. Geniş aile

olarak yaşama geleneğinin hüküm sürdüğü yerleşmelerde konut yapıları aile ile birlikte genişlemekte ya da bahçe içerisinde ikinci bir yapı yapma gerekliliği ortaya çıkmaktadır. Bu durum kırsal yerleşme karakteristiğini de şekillendirmektedir (Tunçdilek, 1967). Konut yapılarında yaşayacak ailenin büyüklüğünün yanı sıra, toplumsal statüsü, yaşam biçim ve gelenekleri, inancı sosyokültürel bağlamda yapının şekillenişinde diğer belirleyici faktörlerdir (ÇEKÜL, 2012).

2.2. Kırsal Miras Ve Koruma

Koruma disiplininin tarihi, 19. yüzyıla, anıtsal yapıların korunması alanında yürütülen çalışmalara dayanmaktadır. Günümüz koruma anlayışı ise, zaman içerisinde tarihi anıtların korunması yaklaşımından sivil mimari örneklerini, kültürel ifadelerin çeşitliliğini, doğal ve kültürel peyzaj unsurlarını, somut olmayan kültürel miras değerlerini kapsayacak şekilde genişlemiş, koruma çalışmalarının odağı anıtsal eserlerden, bireylerin ve toplulukların somut ve somut olmayan kültürel değerlerine, kültür varlıklarının değerlerine evrilmiştir. Çalışmanın bu bölümünde, öncelikle uluslararası çerçevede bu dönüşümün kırsal miras kavramı üzerinden izi ve kırsal miras kavramına etkisi incelenecek, ardından bu gelişmelerin Türkiye'deki yansımaları aktarılacaktır.

2.2.1. Uluslararası çerçevede kırsal mirasın kavramının tarihsel gelişimi

Çağdaş koruma kuramını hazırlayan öncül adımlardan biri 1931 yılında, Uluslararası Müzeler Örgütü (ICOM) tarafından Atina'da düzenlenen "Tarihi Anıtların Korunması ile İlgili Mimar ve Teknisyenlerin I. Uluslararası Konferansı"nda atılmıştır. Tarihi anıtların çevreleriyle birlikte korunması gibi yenilikçi ilkeleri koruma disiplinin gündemine taşıyan Atina Konferansı olarak da bilinen toplantı kapsamında, tarihi anıtların korunmasına ilişkin bir dizi ilke ve yöntem belirlenmiş, hazırlanan belge katılımcı ülkeler tarafından kabul edilerek yürürlüğe konmuştur. Tarihi anıtlarda yürütülecek restorasyon çalışmalarında geçmiş dönemlere ait izlerin korunması, yapıların düzenli bakım ve onarımlarının sağlanması, koruma uygulamaları kapsamında yapılan işlemlerin titizlikle belgelenmesi gibi ilkeler üzerinde duran Atina Tüzüğü çağdaş restorasyon kuramının öncü metni olarak kabul edilmektedir (Ahunbay, 2021). Takip eden yıl, İtalya söz konusu

ilkeleri kabul ederek “Carta del Restauro” (Restorasyon Tüzüğü) adı altında yasal olarak tanımıştır. Tarihi anıtların korunmasına ilişkin bu adımı, 1964 yılında düzenlenen II. Konferans’ta kabul edilen Venedik Tüzüğü takip etmiştir.

Venedik Tüzüğü, 1931 tarihli Atina Tüzüğü ilkelerini yeniden ele alarak tarihi anıt kavramını genişletir ve tüzüğün ilk maddesinde tarihi anıtları “sadece bir mimari eseri içine almaz, bunun yanında belli bir uygarlığın, önemli bir gelişmenin, tarihi bir olayın tanıklığını yapan kentsel ya da kırsal bir yerleşmeyi de kapsar. Bu kavram yalnız büyük sanat eserlerini değil, ayrıca zamanla kültürel anlam kazanmış daha basit eserleri de kapsar”⁴ şeklinde tanımlar. Tüzüğün tarihi anıtların kırsal yerleşimleri içine alabileceğini dile getirmesi önemliyse de bu bağlamda doğrudan bir kırsal miras tanımı yapılmaz. Yine de Venedik Tüzüğü, o zamana değin odağı anıtsal eserler olan koruma disiplini gündemine kırsalı dahil etmiş olması bakımından önemli olmakla birlikte, tarihi kentsel ve kırsal alanların korunmasında çevreleri ile birlikte ve yerinde (*in-situ*) koruma prensiplerini sunmuş olması bakımından dönüm noktası olarak değerlendirilmektedir (Erder, 1977; Eres, 2013).

1975’te “Avrupa Mimarlık Yılı” etkinlikleri kapsamında düzenlenen ve tüm Avrupa ülkeleri temsilcilerinin katılımıyla gerçekleşen Amsterdam Konferansında kabul edilen “Amsterdam Bildirgesi” koruma disiplinde kırsal mirasa değinilen erken tarihli diğer bir metindir. Bildirgenin ikinci maddesi “Mimarlık mirasının yalnız üstün nitelikli tek yapıları ve çevrelerini değil, tarihsel ve kültürel özelliği olan kentsel ve kırsal alanları içerir”⁵ hükmü kırsal mirası koruma disiplininin gündemine taşımıştır. Mimarlık mirasının Avrupa’nın ortak mirası olduğunu vurgulayan bildirmede “tarihi ve kültürel özelliği olan kırsal alanlar” ve “geleneksel karakteri olan köyler” tarifleri ile kırsal mimarinin korunması gerekliliği üzerinde durulmuştur. Amsterdam Bildirgesinin gündeme getirdiği -kırsal miras bağlamında da önem arz eden- bir diğer önemli nokta ise “bütünleşik koruma” anlayışıdır. İlk kez bu bildirgeyle koruma disiplini içinde yer bulan bütünleşik koruma, en basit şekliyle, miras üzerinde etkisi olan tüm gruplarla birlikte, ortak bir çalışma ile mirasın korunması ve yönetilmesini tarifler (Wijesuriya, 2008).

⁴ Çeviri Prof. Dr. Cevat Erder’e (1975) aittir.

⁵ Amsterdam Declaration. <https://rm.coe.int/090000168092ae41>. (Erişim Tarihi: 10.12.2021).

Koruma süreçlerinde ulusal, bölgesel, yerel düzeyde planlamanın gerekliliğine değinen bildirmede bu noktada toplumsal etkenlerin göz ardı edilmemesi gerektiğinin altını çizilir. Bu bağlamda, kültürel mirasın korunmasında yerel yönetimlerin rolünü vurgulayan bildirge, korumada halk katılımının önemine ifade etmektedir. Bütünleşik koruma anlayışı ilerleyen süreçte koruma disiplini çerçevesindeki tartışmalarda kültürel mirasın korunmasında temel yaklaşımlardan biri olarak kabul görecektir.

Avrupa Mimarlık Yılı'nı takip eden sene, UNESCO'nun Nairobi'de gerçekleşen 19. Genel Kurul toplantısında kabul edilen "Tarihi Bölgelerin Korunması ve Çağdaş Rolü Hakkında Tavsiye Kararı"⁶, gerek kırsal alanların korunması gerekliliği gerekse de bütünleşik koruma yaklaşımına yaptığı vurguyla günümüz kırsal miras anlayışını hazırlayan bir karar olarak değerlendirilebilir (Eres, 2008; Çağlayan, 2018; Gökalp, 2019). Karar 34. madde çerçevesinde, korunması gerekli tarihi ve mimari alanlar kapsamına "köyler" ve "tarihi kırsal yerleşmeleri" dahil ederken, bu alanların korunması için doğal çevreleri ile bir bütün olarak değerlendirilmeleri gerektiğini belirtirken bu bağlamda yapılacak planlamada "ekonomik ve sosyal yapıdaki değişme ve bozulmaların dikkatle kontrol edilmesi" gerektiğini vurgular. Bu yanıyla karar, tarihi kırsal yerleşimlerin korunması için bir dizi ilke belirlemiş olması bakımından önem arz etmektedir.

1970'li yıllarda kırsal mimarinin korunması gerekli evrensel miras değeri olduğuna değinen ve bu hususta sorunları tespit ederek çözüm önerileri getirmeye ve bu bağlamda genel ilkeleri belirlemeye yönelik düzenlenen bilimsel toplantılardan⁷ bir diğeri 1977 yılında Granada'da gerçekleştirilen "Bölgesel Planlama İçinde Kırsal Mimari"⁸ sempozyumudur. Sempozyum çerçevesinde yayımlanan Granada Kararı olarak da anılan

⁶ Recommendation Concerning The Safeguarding and Contemporary Role of Historic Areas. <https://atom.archives.unesco.org/u73c1>. (Erişim Tarihi: 10.12.2021).

⁷ Bu yıllarda düzenlenen kırsal miras konulu toplantılar: Kırsal Sitlerin ve Halk Mimarisi Örneklerinin Korunması ve Canlandırılması Sempozyumu, ICOMOS (Selanik, 1973), İnşa Edilmiş Çevre ve Bütünleyici Doğal Elemanlar Sempozyumu, ICOMOS (Paris, 1974), Vernaküler Mimari ve Çağdaş Yaşam İçindeki Yeri 3. Kolokyumu, ICOMOS (Plovdiv, 1975), Kırsal Alandaki Kültür Mirasının Korunmasıyla İlgili Europa Nostra Konferansı, Europa Nostra (Viyana, 1976), Bölgesel Planlama İçinde Kırsal Mimari Sempozyumu, Avrupa Konseyi (Granada, 1977), Kırsal Çevrenin Korunması Sempozyumu, ICOMOS (Budapeşte, 1977), Kırsal Alanda Mimari Miras Kolokyumu, ICOMOS (Quebec, 1979)(Binan, 1999, aktaran Eres, 2009:294).

⁸ The Granada appeal: Rural architecture in regional planning, symposium no:2 of European programme of pilot projects. <http://kumid.net/euproject/>. (Erişim Tarihi: 10.12.2021).

karar metninde kırsal mimarinin endüstrileşme ve göç nedeniyle tehdit altında olduğu belirtilirken kırsal mimarinin tarihi belge değerine vurgu yapılmaktadır. Bu yanıyla karar çerçevesinde kırsal mimarinin salt sahip olduğu estetik değer için değil, toplulukların belleğinin yansıması olarak değerlendirildiği söylenebilir. Karar kapsamında kırsal mimari miras tarım, ormancılık ve balıkçılık faaliyetleriyle ilişkili ve tarihi, arkeolojik, sanatsal, efsanevi, bilimsel veya sosyal değeri nedeniyle faydalı ve estetik olarak tariflenmektedir. Bu bakımdan söz konusu karar kırsal mimariyi bugün somut olmayan kültürel miras olan tanımlanan değerleriyle ve içinde bulunduğu doğal çevreyle ele almış olması bakımından oldukça önemlidir.

1979 tarihli Avrupa Konseyi “Kırsal Mimari Miras Hakkında Tavsiye Kararı”⁹ Amsterdam Bildirgesinde kırsal mirasın önemine yapılan vurguya rağmen, modernleşme adı altında kırsal mirasın hızla yok olmaya devam ettiğini belirtirken, kırsal mirasın yalnız kültürel ve sosyolojik değil, ekonomik ve ekolojik bağlamlarda da önemli olduğunun altını çizer. Karar, kırsal mirasın araştırılması, kırsal alanlarda yürütülen ticari faaliyetlerin kırsal miras ve doğal çevresinin devamlılığına zarar vermeyecek şekilde düzenlenmesi ve ilgili planlama çalışmalarında kır ve kent arasındaki dengenin gözetilmesini tavsiye etmektedir. Karar, kırsal mirasın korunmasında, kırsal miras alanlarının içinde buldukları habitat ile ele alınması gerekliliğini ve bu bağlamda peyzaj sorunlarının göz ardı edilemeyeceğini belirtirken, doğal yaşam kalitesini korumayı da bir gereklilik olarak vurgulamaktadır. “Kırsal mimari” başlıklı bu karar çerçevesinde, kırsal mimari ve kırsal miras kavramları aynı anlamda kullanılırken, koruma kapsamına içerisine peyzaj ve doğal çevreyi katması bakımından, bugünün kırsal miras yaklaşımına doğru atılmış önemli bir adım olarak değerlendirilebilir (Güler, 2016). On yıl sonra, 1989’da yayımlanan bir diğer Avrupa Konseyi kararı olan “Kırsal Mimari Mirasın Korunması ve Değerinin Arttırılması Yönündeki Tavsiye Kararı”¹⁰ ile yapı ve doğal çevre kırsal mirasın ayrılmaz iki bileşeni olarak ele alınmış, kırsal mirasın yerel kalkınma için önemli imkanlar sunduğunun üzerinde durulmuştur. Karar, kırsal mirasın estetik ve tarihi belge değerlerine ek olarak, coğrafi ekonomik, sosyolojik ve etnolojik

⁹ Recommendation 881 (1979) on Rural Architectural Heritage. <http://assembly.coe.int/>. (Erişim Tarihi: 10.12.2021).

¹⁰ Recommendation No. R(89)6 on the Protection and Enhancement of the Rural Architectural Heritage. <https://culturanorte.gov.pt/>. (Erişim Tarihi: 10.12.2021).

değerleri sebebiyle korunması gerekli olduğunu belirtmektedir. Karar çerçevesinde kırsal mirasın korunması adına, geleneksel mimarinin ruhuna (*the spirit of traditional architecture*) uygun çağdaş yerel mimarinin teşvik edilmesi, bölgesel ve yerel düzeyde geleneksel yapım teknik ve malzemelerine, bu tekniklerin çağdaş malzemelerle olası imkanlarına odaklanan eğitimlerin düzenlenmesi gibi bir dizi koruma önerisinin üzerinde durulmuştur.

Avrupa Konseyi, takip eden yıl kırsal alanların altyapı olanaklarının iyileştirmesini konu edinen bir başka tavsiye kararı¹¹ yayımlayarak, altyapı yetersizliklerini kırsal alanların terk edilmesindeki etkisini vurgulayarak ve kırsal alanlarda altyapı imkanlarının iyileştirilmesinin ve bu alanlarda yeni iş imkanlarının yaratılmasının gerekliliğine dikkat çekmektedir.

Bir yandan kırsal miras kavramının kapsamının genişlediği bu dönemde, kırsal mirasın ayrılmaz bir parçası olan kırsal mimariye verilen önemin de giderek arttığı görülmektedir. Bu görüşü destekler nitelikte bir gelişme, 1999'da ICOMOS Genel Kurul Toplantısında "Geleneksel Mimari Miras Tüzüğü"nü¹² kabul edilmesidir. Tüzüğün 5. maddesi kapsamında geleneksel mimarinin kültürel peyzajın ayrılmaz bir parçası olduğu hatırlatılırken, koruma ilkeleri çerçevesinde "geleneksel mirasın" yalnız mimariyi değil, bu mirasın "kullanış ve algılanış biçimlerini, gelenekleri ve onlara bağlı elle tutulamayan ilişkileri"¹³ de kapsadığı belirtilmiştir. Tüzüğün kabulünü takip eden sene, ICOMOS tarafından her yıl kutlanan Uluslararası Anıtlar ve Sitler Gününün teması "Tarihi Köylerimizi Koruyalım" olarak belirlenmiş, tema etrafında etkinlikler düzenlenmiştir.

Yirminci yüzyılı geride bırakırken, Venedik Tüzüğünden itibaren kırsal mirası konu edinen kararlarda, doğal çevre ve peyzaj kavramlarına verilen önemin arttığı görülmektedir. Bu bağlamda önemli bir adım 2000 yılında Avrupa Konseyi tarafından "Avrupa Peyzaj Sözleşmesi"¹⁴ belgesinin kabul edilmesidir. Sözleşme, peyzajı "yerel

¹¹ Recommendation no. R (90) 12 on services and infrastructures in rural areas. <https://search.coe.int/cm/Pages>. (Erişim Tarihi: 10.12.2021).

¹² Charter on the Built Vernacular Heritage. https://www.icomos.org/charters/vernacular_e.pdf (Erişim Tarihi: 10.12.2021).

¹³ Çeviri Zeynep Ahunbay'a aittir. Ahunbay, 2021, p.186.

¹⁴ European Landscape Convention. <https://rm.coe.int/1680080621> (Erişim Tarihi: 10.12.2021).

kültürlerin oluşumuna ve... insan refahına katkıda bulunan, Avrupa doğal ve kültürel mirasının temel bir bileşeni” olarak tanımlamakta, peyzajın “paylaşılan kültürel ve doğal mirasın çeşitliliğinin bir ifadesi” (madde 5, paragraf a) olduğunu vurgulamakta ve yerel kültürel değerlerin yaratılmasındaki önemine dikkat çekmektedir.

21. yüzyılda artarak devam edecek ve kırsal miras, “kültürel peyzaj” kavramı çerçevesinde ve somut olmayan kültürel miras değerleri ile bütün olarak ele alınmaya başlanacaktır (Gökalp, 2019; K. Güler, 2016). Bu bağlamda öncü nitelikte olan 2003 tarihli 13. Avrupa Konseyi Bölgesel ve Mekânsal Planlamadan Sorumlu Bakanlar Konferansından oluşturulan “Avrupa Kırsal Miras Gözlem Rehberi”¹⁵ kapsamında kırsal miras, somut ve somut olmayan miras değerleri başlıkları altında alınmıştır. Kırsal mirası oluşturan somut miras değerleri kapsamında alanın doğal ve kültürel değerleri, peyzaj, mimari, taşınabilir kültür varlıkları, yerel ürünler, bitki çeşitliliği ve lokal hayvan türleri ele alınırken, somut olmayan kültürel miras başlığında peyzajı oluşturan teknik ve beceriler, yerel sözlü gelenekler (diyalektik, müzik, sözlü edebiyat) ile sosyal organizasyonlar (şenlik, festival ve ilişkili gelenekler) ele alınmıştır.

2006 tarihli “Avrupa’nın Kırsal ve Ada Bölgelerindeki Doğal, Mimari ve Kültürel Mirasın Korunması” başlıklı Avrupa Parlamentosu kararı¹⁶ çerçevesinde de somut ve somut olmayan kültürel miras başlıkları altında değerlendirilen kırsal miras, geçmiş kuşakların kültürel ve yaratıcı pratiklerinin bir yansıması olması yönüyle, yani tarihi bir belge niteliğinde oluşu nedeniyle, korunması gerekli miras değeri olarak değerlendirilmiştir. Kırsal mirasın doğal ve kültürel miras öğelerini kapsadığı hatırlatılan karar, kırsal mirasın korunması adına envanterlerinin oluşturulması, yerel halk ve sivil toplumun koruma süreçlerine dahil edilmesi, çevresel sürdürülebilirliğin gözetilmesi ve geleneksel tarım yöntemlerinin sürdürülmesinin finansal olarak desteklenmesi önerilerini gündeme getirmiştir.

¹⁵ European Rural Heritage Observatioon Guide. <https://rm.coe.int/16806f7cc2%20/> (Erişim Tarihi: 10.12.2021).

¹⁶ European Parliament. On the protection of the European natural, architectural and cultural heritage in rural and island regions (2006/2050(INI)). https://www.europarl.europa.eu/doceo/document/A-6-2006-0260_EN.html. (Erişim Tarihi: 10.12.2021).

Benzer şekilde, 2010 tarihli “Pan-Avrupalı Kırsal Miras Tüzüğü: Sürdürülebilir Mekânsal Gelişmenin Teşvik Edilmesi – Bölgesel Uyum Etkeni Olarak Kırsal Miras”¹⁷ başlıklı Avrupa Konseyi tüzüğü kapsamında kırsal mirasın “tarih, mimari, arkeoloji, sanat, kültür, özellikle sözlü kültür, teknikler, beceriler, gıda işleme becerileri, çevre ve doğal ve yapılmış manzaraları” kapsadığı belirtilirken, kırsal mirasın korunmasında mirasın kültürel, sosyal ve toplumsal boyutlarının gözetilmesi gerektiğini belirterek kırsal mirasın sürdürülebilir kültürel ve ekonomik kalkınma adına önemli potansiyeller sunduğunun altı çizilmiştir.

Uluslararası koruma standartlarını belirleyen ICOMOS, UNESCO vd. kurum ve kuruluşların ilgili bildiri, tüzük, tavsiye kararı vd. çalışmalarında kırsal miras kavramının odağının yerel mimariden, peyzajı, doğal ve yapılmış çevreyi ve somut olmayan miras değerlerini kapsayacak şekilde genişlediği görülmektedir. Bu bağlamda 2017 tarihli ICOMOS-IFLA “Kırsal Peyzajın Miras Olarak Ele Alınmasına Yönelik İlkeler”¹⁸ bildirisi, tüm kırsal alanların peyzaj olduğunu belirtirken bu alanların bireyler ve topluluklar tarafından kültürel anlamlar atfedilen yerler olduğunu ekler. Bildiri çerçevesinde kırsal peyzajların, “dinamik ve yaşayan sistemler” oldukları ve “geleneksel yöntemler, teknikler, birikmiş bilgi ve kültürel pratikleri tarafından oluşturulan ve yönetilen yer olduğu kadar geleneksel üretim yaklaşımlarının değiştiği yerleri” kapsadıkları belirtilir. “Üretken arazinin kendisi” kırsal peyzaj bileşeni olarak ele alınırken, arazi “su, altyapı, bitki örtüsü, yerleşimler, kırsal binalar ve merkezler, yerel mimari, ulaşım ve ticaret ağları” ile bir bütün olarak değerlendirilmiştir. Fiziksel çevreye ek olarak, peyzajı yaratan toplulukların kimlik ve aidiyet ifadeleri olan kültürel değerlerin de miras olarak kırsal peyzaj olduğu ve korunması gerektiği vurgulanmıştır.

Özetleyecek olursak, yirminci yüzyılın ikinci yarısında, Venedik Tüzüğü ile koruma disiplinine konu olan kırsal miras, tüzük çerçevesinde tarihi anıt başlığında, “tarihi bir olayın tanıklığını yapan kırsal yerleşimler” tarifi üzerinden ele alınmıştır. Takip eden on yıllarda ise kırsal miras, öncelikle geleneksel mimarinin ve dolayısıyla onu var eden

¹⁷ The Pan-European Charter for the Rural Heritage: Promoting Sustainable Spatial Development - The Rural Heritage as a Factor of Territorial Cohesion. <https://rm.coe.int/15th-council-of-europe-conference>. (Erişim Tarihi: 10.12.2021).

¹⁸ ICOMOS-IFLA Principles Concerning on Rural Landscapes as Heritage. <https://www.icomos.org/>. (Erişim Tarihi: 10.12.2021).

kültürlerin bir ürünü olarak korunmaya değer görülmüş, devam eden süreçte ise kırsal alanları oluşturan doğal ve kültürel peyzaj kavramlarının bütünü olarak görülmeye başlanmıştır. Bu bağlamda kırsal miras, kırsal alanların ayrılmaz bir parçası olan doğal çevre ve insanın doğa ile etkileşimi sonucu oluşan kültürel peyzajın, somut olmayan kültürel miras pratiklerinin bütününe ifade etmektedir. Başka bir deyişle kırsal miras, kırsal yerleşmeleri biçimlendiren doğal çevre, doğal çevreyi şekillendiren geleneksel arazi kullanım biçimleri, siluet ve mimari, geleneksel yaşam ve üretim biçimleri ile bu pratiklerin ürünü olan somut olmayan kültürel miras değerlerinin oluşturduğu ekosistemdir.

2.2.2. Türkiye’de kırsal mirasın korunması

Türkiye’de kültürel mirasın korunmasına yönelik girişimler Batıdaki koruma anlayışına paralel olarak şekillenmiştir. Bu bağlamda Batıdaki sürece benzer şekilde, Türkiye’de de korumanın odağı öncelikle anıtsal nitelikteki eserler olmuştur. Cumhuriyet öncesi Türkiye’de eski eserlerin korunmasına ilgi Tanzimat sonrası döneme rastlamış olup, bu bağlamdaki yasal düzenlemeler 19. yüzyılın ikinci yarısından sonra ortaya çıkmıştır (Eres, 2013; Önge, 2018). Bu kapsamda ele alınması gereken ilk yasal belge 1 Şubat 1284/13 Kasım 1869 tarihli Asar-ı Atika Nizamnamesi’dir.

Osmanlı’da doğrudan korumayla ilgili ilk yasal düzenleme olan I. Asar-ı Atika olarak da bilinen yedi maddelik düzenleme kapsamında asar-ı atika (eski eser) tanımı yapılmazken arkeolojik kazıların için izin alınması ve söz konusu eserlerin yurt dışına çıkarılmamaları gibi gereklilikler düzenlenmiştir (Mumcu, 1969; Önge, 2018). I. Asar-ı Atika Nizamnamesinin yetersiz kalması üzerine yayımlanan 20 Safer 1291/7 Nisan 1874 tarihli, 36 maddeden oluşan II. Asar-ı Atika Nizamnamesinin de odağı arkeolojik eserlerdir. Nizamnamenin ilk maddesinde geçmiş kültürlerin eseri olan her türlü eşya eski eser olarak tanımlanmış, ikinci maddede ise bu eserlerin eski paralar ve tanışabilir ve taşınmaz eşyalar olarak sınıflandırıldıkları belirtilmiştir. Nizamname, eski eser tanım ve sınıflandırmasının yapılmış olması ve bulunan eski eserlerin devlet malı olduğunun belirtilmesi bakımlarından önemlidir (Madran, 1996; Mumcu, 1969; Önge, 2018). Bu iki nizamnameyi, Türkiye’de eski eser hukukunun temeli sayılan 23 Rebiyülahir 1301/22 Şubat 1884 tarihli III. Asar-ı Atika Nizamnamesi izlemiştir (Mumcu, 1969).

İlk iki nizamnameden farklılaşan III. Asar-ı Atika Nizamnamesi kapsamında eser eserler günümüzde “memleketi oluşturan toprakların eski sakinlerinden kalan tüm eserler” olarak tanımlanırken yine arkeolojik eserlere işaret edilmekte, açıklama kısmında bu eserlere dair detaylı bir döküm verilerek tanım kapsamlı hale getirilmektedir (Eres, 2013; Önge, 2018, s.12). Öte yandan, nizamname mimari yapıtların yerinde korunması ve yıkılmalarının önlenmesi, eski eserlerin yurt dışına çıkarılmalarının önlenmesi ve taşınmaz kültür varlıklarının korunmasına ilişkin bazı düzenlemeler getirmiştir (Eres, 2013; Mumcu, 1969). 19. yüzyılın sonlarında yayımlanan bu üç nizamnameyi, 29 Safer 1324/10 Nisan 1906 tarihli IV. Asar-ı Atika Nizamnamesi takip etmiştir.

IV. Nizamnamede taşınabilir ve taşınmaz eski eserlerin mülkiyetinin devlete ait olduğu belirtilirken, önceki nizamnamelerin aksine, Osmanlı'nın kendi çağı ve öncesindeki İslam medeniyeti eserlerinin de eski eser kapsamında değerlendirileceği belirtilmiştir (Madran, 1996; Önge, 2018). Nizamname kapsamında Osmanlı topraklarında yaşamış geçmiş topluluklardan kalan her türlü eser “asar-ı atika (eski eser)” olarak tanımlanırken bu ifadeyi örneklerken anıtsal eserlere ek olarak “tarihi nitelikteki evler” de eski eser kapsamına dahil edilmiştir (Eres, 2013; Önge, 2018). Uygulamada ne derece karşılık bulunduğu tartışmasından bağımsız olarak, konut yapılarının eski eser kapsamına dahil edilmesi, nizamnamenin ilerici bir yanı olarak dikkat çekmektedir (Önge, 2018). Öte yandan 4. Asar-ı Atika Nizamnamesinin yayımlanmasından sonra, Cumhuriyet döneminde eski eserlerin korunmasına ilişkin ilk düzenleme olma özelliğindeki 25 Nisan 1973 tarihli Eski Eserler Kanununun yürürlüğe girmesiyle mevzuatta konut yapılarının eski eser kapsamından çıkarılması ise dikkat çekici bir nokta ve bir gerileme olarak değerlendirilmektedir (Önge, 2018). Cumhuriyet öncesi dönemde eski eserlerin korunmasına ilişkin çıkarılan Asar-ı Atika Nizamnameleri gittikçe gelişen bir koruma anlayışına işaret etseler de, esas amaç arkeolojik eserlerin korunması ve yurtdışına çıkarılmasının önlenmesi olmuş, yapıyı çevrenin korunması amacı kapsama dahil edilmemiştir (Eres, 2013).

Modernleşme ve kırsal kalkınma konularına son derece önem verilen Erken Cumhuriyet döneminin ilk yasalarından biri 442 sayılı Köy Kanunudur (Güler, 2016). İlk kez 18 Mart 1924 tarihli Köy Kanunu ile kırsal yerleşimler mevzuatta yer bulmuştur. Kanun

çerçevesinde köy yerleşimleri “cami, mektep, otlak, yaylak, baltalık gibi orta malları bulunan ve toplu veya dağınık evlerde oturan insanların bağ ve bahçeleriyle birlikte bir bütün olarak oluşturduğu yerleşimler” köy olarak tanımlanmış (Köy Kanunu, 1924), kırsal yerleşimlerin tayininde ise nüfus büyüklüğü ölçütü belirleyici kabul edilmiştir. Bu bağlamda nüfusu 2000’den az olan yerleşimler köy, nüfusu 2000 ila 20,000 olan yerleşimler kasaba, 20,000 ve üzeri olan yerleşimler ise şehir olarak tanımlanmıştır. Kanun kapsamında köylerin kültürel mirasının korunması konusuna değinilmezken köylülerin mecburi ve isteğe bağlı görevleri tanımlanmıştır (Köy Kanunu, 1924).

Erken Cumhuriyet Döneminde kırsal mirasın korunması adına önem arz eden adımlardan biri geleneksel mimariye verilen önemin artmasıdır. Ulusal kimliğin inşa süreci olarak nitelenebilecek Erken Cumhuriyet Döneminde, 1934 yılında mimar Sedad Hakkı Eldem’in öncülüğünde düzenlenen Milli Mimarlık Seminerleri ile Anadolu’nun çeşitli bölgelerinden pek çok geleneksel yapının belgeleme çalışmaları yapılmıştır. Bu dönemde geleneksel mimari önemli bir tasarım unsuru olarak kabul görmüştür (Güler, 2016). Bu gelişmeleri, 1940’ların sonu 1950’lerin başını kapsayan dönemde, İstanbul Teknik Üniversitesi Mimarlık Fakültesi bünyesinde hazırlanan yeterlik ve doçentlik tezlerinin pek çoğunda kültürel mirasın belgelenmesine adına yapılan çalışmalar izlemiştir (Güler, 2016, s.52).

Türkiye’de kırsal mirasın korunması konusunda atılan önemli adımlardan bir diğeri ise 1951 yılında Gayrimenkul Eski Eserler ve Anıtlar Yüksek Kurulunun (GEEAYK) kurulmasıdır. Korunması gerekli taşınmaz eserlerin koruma, bakım, onarım ve restorasyonunda ilke ve yöntemleri belirlemek, ilgili uygulamalarda denetleme yapmak amaçlarıyla kurulan kurul, Türkiye’de kültürel mirasın korunması adına dönüm noktası olarak değerlendirilmektedir (Güler, 2016). Kurulun, kurulduğu 1951 yılından 1973 yılına kadar, yürürlükte olan 4. Asar-ı Atika Nizamnamesinde çeşitli düzenlemeler yaparak nizamnamenin kapsamını geliştirdiği görülmektedir (Eres, 2013; Güler, 2016). GEEAYK, yayımlanmasından üç yıl sonra, 24 Ekim 1967’de 3674 sayılı kararla Venedik Tüzüğü’nün Türkiye’de yürürlüğe girmesini sağlamış, böylelikle “sit koruma” kavramı Türkiye koruma mevzuatında yerini almıştır (Eres, 2013; Güler, 2016).

Türkiye koruma mevzuatında önemli bir yere sahip takip eden kanun ise 6 Mayıs 1973 tarihinde yayımlanan 1710 sayılı Eski Eserler Yasasıdır. Yasa çerçevesinde korunması gerekli kültürel varlıkların çevreleriyle birlikte korunmaları için önemli bir kavram olan “sit” kavramının yasal zemini oluşturulmuştur (Eres, 2013). Takip eden 1970’li yıllarda, GEEAYK tarafından kentsel sitlerin korunmasına ilişkin çeşitli düzenlemeler getirilerek “kentsel sit” kavramının koruma mevzuatında ve uygulamalardaki yeri belirlenmiştir (Eres, 2013, s.463; Durukan, 2004, s.58). Öte yandan söz konusu düzenlemelerde “kırsal sit” kavramına yalnızca 14 Nisan 1979 tarihli A-1609 sayılı kararda yer verilmiştir. Karar kapsamında kırsal sitlere “kentsel ve kırsal sitlerde geçici dönem yapılaşma koşullarının belirlenmesi için yöresel yapı niteliklerine ait bilgi ve belgelerin Kurula gönderilmesi” ibaresinde yer verilmiştir. İfade, Türkiye koruma mevzuatında kırsal sitlere kavramına değinilen tek örneği teşkil etmektedir (Eres, 2013, s.463).

1710 sayılı Eski Eserler Yasasını takiben, 23 Temmuz 1983 tarihinde 2863 sayılı Kültür ve Tabiat Varlıklarını Koruma Kanunu¹⁹ yayımlanmıştır. Söz konusu yasada “eski eser” tanımının yerini “kültür ve tabiat varlıkları” almış, sit kavramı kapsamında kentsel, arkeolojik ve doğal sit tanımlarına yer verilirken bunlara dair yeterli açıklamada bulunulmamış, kırsal sit kavramına ise değinilmemiştir (Eres, 2013; Güler, 2016). Yasa çerçevesinde, 1988 yılında “Kültür ve Tabiat Varlıklarını Koruma Yüksek Kurulu” ismini alacak olan “Taşınmaz Kültür Varlıklarını Koruma Yüksek Kurulu” kurulmuştur. Bu tarihten itibaren Kurul, Türkiye’de kültürel mirasın korunması alanında çerçeveyi belirleyen organizasyon olmuştur (Eres, 2013, s. 463).

Türkiye 1989 yılında, 3534 sayılı yasa ile 3 Ekim 1985 tarihli Avrupa Mimari Mirasının Korunması Sözleşmesi’ne²⁰ taraf olmuştur (Eres, 2013; Güler, 2016). Sözleşme çerçevesinde mimari miras anıt, bina grupları ve sitler olmak üzere üç başlıkta ele alınmıştır. Bu noktada söz konusu bina gruplarını tanımlarken “kentlerde veya kırsal bölgelerde yer alan” ibaresine yer verilmiş olması kırsal mirasın korunması bakımından önem arz etmektedir (Avrupa Mimari Mirasının Korunması Sözleşmesi, 1985). Söz

¹⁹ Kültür ve Tabiat Varlıklarını Koruma Kanunu (23/7/1983). *Resmi Gazete* (18113). <https://www.mevzuat.gov.tr/mevzuatmetin/1.5.2863.pdf>. (Erişim tarihi: 27.02.2022).

²⁰ Sözleşmenin Türkçe tam metni için: <https://teftis.ktb.gov.tr/TR-263664/avrupa-mimari-mirasinin-korunmasi-sozlesmesi.html>(Erişim tarihi: 13.02.2022).

konusu sözleşme çerçevesinde, mimarlık mirası kırsal ve kentsel olarak iki grupta değerlendirilmekte ve eş önemde olduğu belirtilmektedir (Eres, 2013, s.465). Bu yorumu destekleyen bir ifade sözleşmenin koruma politikalarına ilişkin 10. maddesi çerçevesinde yer verilen “mimari mirasın korunmasını kırsal yörelerle şehirlerin düzenlenmesinde başlıca hedefler arasına dahil etmek” ifadesidir. Öte yandan, Türkiye koruma mevzuatında kırsal alanların korunmasına ilişkin herhangi bir ifade ve ilkeye yer verilmemesinin Koruma Kurulları’nı korunması gerekli kırsal alanları kentsel sit statüsü çerçevesinde koruma altına almaya ittiği düşünülmektedir (Güler, 2016, s.55).

21. yüzyılın başında, dünyadaki eğilime paralel olarak Türkiye’de de kırsal mirasa verilen önem artmıştır. Bunu destekler nitelikteki çalışmalara Türkiye Bilimler Akademisi (TÜBA) tarafından gerçekleştirilen “Kırsal Mimarlık Envanteri” projesi ve Bayındırlık Bakanlığı bünyesinde gerçekleştirilen “Kırsal Alanlarda Yöresel Özelliklerin Belirlenmesi” projesi örnek gösterilebilir (Eres, 2013; Güler, 2016).

Türkiye’de kırsal mirasın korunması adına önem teşkil eden diğer bir adım 10 Haziran 2003 tarihinde 4881 sayılı yasa ile 2000 yılında yayımlanan Avrupa Peyzaj Sözleşmesi’nin²¹ onaylanmasıdır. Söz konusu sözleşme kapsamında peyzajın kırsal ve kentsel alanlar olabileceği belirtilmiş ve “yaşam kalitesinin önemli bir parçası olduğu” vurgulanmıştır (CoE, 2000).

Türkiye uluslararası sözleşmelere taraf olması sebebi ile mevzuatta çeşitli değişiklikler yaparak yasal zorunluluklarına cevap geliştirmiştir. Bu bağlamda 14 Temmuz 2004 tarihinde 5226 sayılı “Kültür ve Tabiat Varlıklarını Koruma Kanunu ile Çeşitli Kanunlarda Değişiklik Yapılması Hakkında Kanun” ile 2863 sayılı “Kültür ve Tabiat Varlıklarını Koruma Kanunu”nda çeşitli düzenlemelere gidilmiştir (Eres, 2013, s.465). 5226 sayılı Kanun ile daha önce mevzuatta yer bulmayan yönetim planı, bağlantı noktası gibi yeni tanımlamalar yapılmıştır. Ayrıca kültürel miras alanlarının korunmasında “Alan Yönetimi Modeli” ile söz konusu alanların korunması ve değerlendirilmesinde “korunması ve değerlendirilmesinde kamu kurum ve kuruluşları, sivil toplum örgütleri,

²¹ Türkçe metin için: https://www.peyzaj.org.tr/mevzuat/mevzuat_detay.php?kod=159 (Erişim tarihi: 13.02.2022).

alandaki mülkiyet hakkı bulunanlar, gönüllü kişi ve kuruluşlar ile yerel halkın iş birliğinin” sağlanmasını hedeflemektedir. Bu değişiklikler çerçevesinde “koruma amaçlı imar planı” tanımı ve kapsamı belirlenmiş²² ancak kırsal sit kavramına yer verilmemiştir (Eres, 2013; Kejanlı et al., 2007).

Türkiye koruma mevzuatının, korunması gerekli kültürel mirasın evrensel değerlere uygun biçimde korumayı sağlamadığını belirten ICOMOS Türkiye tarafından 2013 yılında ‘Türkiye Mimari Mirası Koruma Bildirgesi’²³ hazırlanmıştır. Bildiride kentsel, kırsal, arkeolojik, tarihi, doğal ve karma sit kavramlarına yer vermiştir. Bu çerçevede kırsal sit “yerleşim düzeni, yapım tekniği ve tasarımıyla yerelin ürünü olan yapıların, yol, meydan, tarım alanı, vb. öğelerle birleşerek oluşturduğu korunacak değer taşıyan kırsal alanlar” olarak tanımlanmıştır (Türkiye Mimari Mirası Koruma Bildirgesi, s.3).

Görüldüğü üzere kırsal alanların önemini vurgulayarak, korunmalarını öngören uluslararası sözleşmelere taraf olan Türkiye’nin kırsal miras alanlarının korunması adına işaret edilen nokta, söz konusu miras alanlarını koruma altına alacak bir “kırsal sit” statüsünün mevzuatta yer almamasıdır (Eres, 2013; Güler, 2016; Güler, 2019). Bu eksikliğin giderilmesi ve kırsal miras envanterlerinin hazırlanması, ülkenin kırsal mirasının korunması adına atılacak son derece önemli adımlar olacaktır.

2.2.3. Kırsal mirasın tanımlanması ve kırsal miras bileşenleri

Kırsal miras, gerek uluslararası çerçevede gerekse bu alanda yürütülmüş teorik çalışmalarda kırsal sit veya kırsal peyzaj gibi farklı kavramlarla adlandırılmaktadır.

²² Kanununun 3. Maddesinin a8 fıkrası: “Koruma amaçlı imar planı; bu Kanun uyarınca belirlenen sit alanlarında, alanın etkileşim-geçiş sahasını da göz önünde bulundurarak, kültür ve tabiat varlıklarının sürdürülebilirlik ilkesi doğrultusunda korunması amacıyla arkeolojik, tarihi, doğal, mimari, demografik, kültürel, sosyoekonomik, mülkiyet ve yapılaşma verilerini içeren alan araştırmasına dayalı olarak; halihazır haritalar üzerine, koruma alanı içinde yaşayan hane halkları ve faaliyet gösteren iş yerlerinin sosyal ve ekonomik yapılarını iyileştiren, istihdam ve katma değer yaratan stratejileri, koruma esasları ve kullanma şartları ile yapılaşma sınırlamalarını, sağlıklılaştırma, yenileme alan ve projelerini, uygulama etap ve programlarını, açık alan sistemini, yaya dolaşımı ve taşıt ulaşımını, altyapı tesislerinin tasarım esaslarını, yoğunluklar ve parsel tasarımlarını, yerel sahiplik, uygulamanın finansmanı ilkeleri uyarınca katılımcı alan yönetimi modellerini de içerecek şekilde hazırlanan, hedefler, araçlar, stratejiler ile planlama kararları, tutumları, plan notları ve açıklama raporu ile bir bütün olan nazım ve uygulama imar planlarının gerektirdiği ölçekteki planlardır.”

²³ ICOMOS Türkiye (2013). Türkiye Mimari Mirası Koruma Bildirgesi. <http://www.icomos.org.tr/?Sayfa=Duyuru&sira=42&dil=en> (Erişim tarihi: 13.02.2022).

Ancak her ne kadar farklı şekillerde tanımlanıyor olsa da son yıllarda koruma disiplini ortaya çıkan gelişmeler ışığında, kırsal mirasın tek bileşeninin kırsal –ya da vernaküler– mimari olmadığı, kavramın yerleşim dokusunu, geleneksel üretim ve yaşam biçimlerini, bu çerçevede gelişen somut olmayan kültürel değerlerini bir bütün olarak kapsadığı kabul görmektedir.

Koruma disiplininin tarihsel gelişimi izlendiğinde, önceleri korumanın odağının tarihi anıtlar olduğu, ancak bu yaklaşımın zaman içinde yerini kırsal mimariyi içine alacak şekilde “yapı” kavramına bıraktığı görülmektedir. Bu noktada kırsal yerleşmeler bağlamında yapı, anonim bir yapı geleneğinin özgün bir ürünü olması, çevreyle uyumlu olması ve yöresel bir kimliği yansıtması, işlevselliğin ön planda tutulması ve geleneksel yapım sistemleri ve malzemelerini, zanaatları etkin biçimde kullanması bakımlarından farklılaşmaktadır (Eldem, 1954; ICOMOS, 1999). Kırsal mimari örnekleri yerel ekonomik faaliyetlerin ihtiyaçlarına cevap verecek şekilde kurgulanmış olmaları, yapım sistem ve malzemelerinin buldukları bölgenin imkanlarına uygun olarak şekillenmesi, özgün ve yöresel bir kimliği yansıtmaları nedeniyle zengin bir çeşitlilik sunmakta ve yaratıcısı olan toplulukların yaşam biçimlerinin somut temsilleri olarak görülmektedirler. Kırsal yapılar konut, ticaret, kamu yapıları, tarım, hayvancılık, ormancılık gibi yerel ekonomik faaliyetlerin ihtiyaçlarına cevap veren yapılar olarak farklı işlevlere sahip olabilirler. Bu noktada konut yapıları, kırsal yaşamın gerekliliklerine uygun olarak şekillenen ahır, ambar, fırın, serender, depo gibi kırsal eklerle ve diğer yapı türleriyle, yapıların araziye yerleşme şekilleri, sokak ve diğer yapı gruplarıyla ilişkileriyle bir bütün olarak “kırsal yerleşim dokularını” oluşturmaktadırlar (Ahunbay, 2021, s.27). Bu yanı sıra “doku”, kırsal yerleşimlerin betimleyici bir niteliği olarak kırsal miras bileşeni olarak ele alınmaktadır.

Kırsal yerleşimlerin tanımlayıcı unsurlarından biri olan ekonomik faaliyetlerin doğal kaynakların kullanımı üzerine kurulu olması (Lefebvre, 2015), söz konusu yerel üretim alanlarını ve daha geniş perspektifte, doğal çevreyi kırsal mirasın odaklarından biri kılmaktadır. Yerleşim merkezleri dışında, tarım, hayvancılık gibi yerel ekonomik faaliyetlerin yürütüldüğü yerel üretim alanları “insanın doğa ile etkileşiminin ürünü”

olarak kırsal mirasın bir bileşeni olarak kabul edilirken (*Cultural Landscape*, n.d.), doğal çevre, insan müdahalesinin daha az olduğu alanlar olarak değerlendirilmektedir.

Kırsal miras kapsamında ele alınan diğer bir bileşen ise somut olmayan kültürel mirastır. Yaşayan miras olarak da bilinen somut olmayan kültürel miras, toplulukların veya bireylerin çevreleriyle kurdukları ilişkiden doğan geleneksel yaşam pratikleri, el sanatları-zanaat gibi teknik ve beceriler, müzik, sözlü kültür, dans gibi gelenekleri ve sosyal uygulamalar, ritüeller ve inanışlar olarak tariflenmektedir ([URL5](#)).

Bu çalışma kapsamında kırsal miras, kırsal yerleşmelerin betimleyici unsurları olan yapı ve kırsal çevre, yerel ekonomik pratikler ve geleneksel yaşam unsurlarının birbirleriyle etkileşiminden doğan miras unsurlarının bütünü olarak ele alınmaktadır. Bu bağlamda yapı ve çevre, –doğal çevrenin yerel ekonomik pratikler ve ilişkili gelenekler tarafından şekillendirilmesi ile oluşan– kırsal çevre, tarım, hayvancılık gibi kırsal yerleşmelerin belirleyici yerel ekonomik faaliyetler ve geleneksel yaşam pratiklerine ilişkin materyaller somut kültürel miras değerleri kapsamında ele alınmaktadır. Yine yerel tarım, hayvancılık gibi kırsal yerleşmeleri biçimlendiren yerel ekonomik etkinliklerden doğan bilgi, gelenek ve beceriler ile geleneksel yaşamın yaşayan miras unsurları ise somut olmayan kültürel miras başlığı altında değerlendirilmiştir.

3. İZNIK İLÇESİ MÜŞKÜLE KIRSAL YERLEŞİMİ

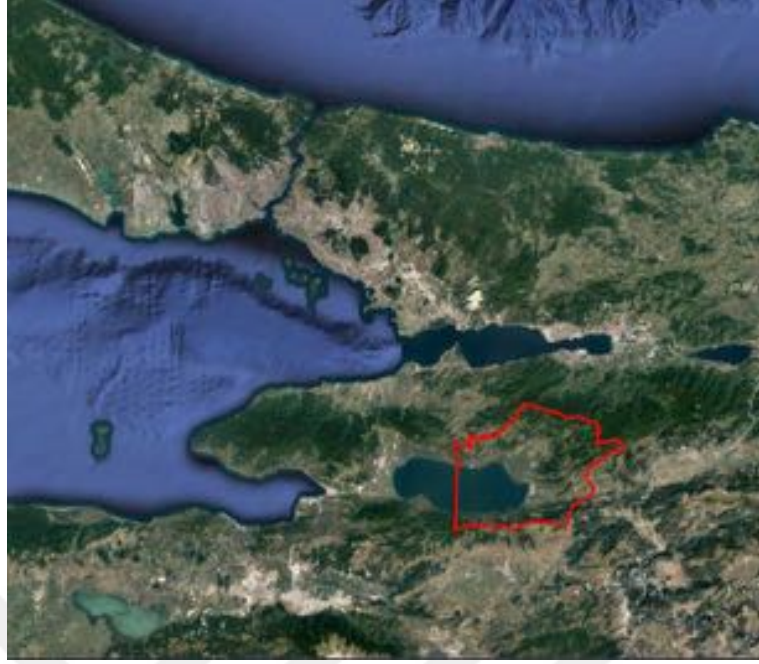
Müşküle mahallesi, Bursa ili İznik ilçesine bağlı tarihi bir yerleşim yeridir. 2012 tarihli 6360 sayılı kanunun yürürlüğe girmesiyle Bursa Büyükşehir Belediyesine bağlı bir mahalle haline gelen eski Müşküle köyü, Roma, Bizans, Osmanlı ve Cumhuriyet dönemleri boyunca iskânın devam ettiği bir yerleşimdir. Helenistik dönemden bu yana kullanılagelen İznik ve Gemlik'i birbirine bağlayan tarihi yolun güzergahı üzerinde yer alan Müşküle mahallesinin idari sınırları içerisinde Helen, Roma, Bizans dönemlerine ait arkeolojik kalıntıları, Osmanlı dönemine ait çeşitli miras unsurları ve geleneksel sivil mimarinin nadide örnekleri bulundurmaktadır.

3.1. Coğrafi Özellikler

3.1.1. Coğrafi konum

Güney Marmara bölgesinde bulunan, Türkiye'nin en büyük beşinci gölü olan İznik Gölünün (302.2 km²) güneyinde yer alan Müşküle mahallesi 40° 22' 35.7" Kuzey, 29° 32' 23.5" Doğu coğrafi koordinatlarında yer almaktadır. İznik Gölünün güneyinde yer alan Katırlı (Gürle) – Avdan dağlarının yamacında, alçak plato sahasında, göle hâkim bir tepede kurulmuş olan Müşküle, deniz seviyesinden 265 metre yüksekte bulunmaktadır (URL6).

İznik ilçesi idari sınırında bulunan Müşküle mahallesi, İznik'in Orhangazi ilçesi sınırında yer almaktadır. Batısında Orhangazi ilçesine bağlı Narlıca mahallesi, güneyinde Yenişehir ilçesine bağlı Süleymaniye mahallesi bulunan Müşküle'nin doğusunda İznik'e bağlı Mustafalı ve Göllüce mahalleleri yer almaktadır.



Şekil 3.1. İznik İlçesi İdari Sınırları ([URL7](#), 2021)²⁴



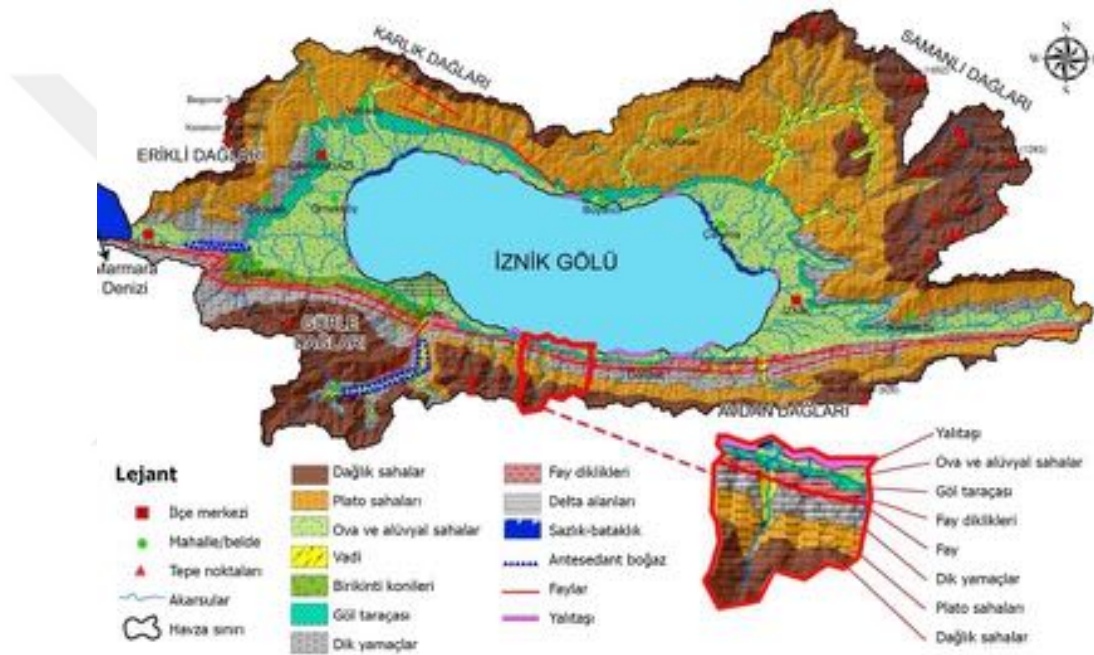
Şekil 3.2. Müşküle Mahallesi İdari Sınırları ([URL7](#), 2021)

3.1.2. Jeolojik, tektonik ve morfolojik özellikler

Çalışma alanı olan Müşküle mahallesi, İznik Depresyonu sınırları içerisinde yer almaktadır. İznik Depresyonu, genç tektonik hareketler ve akarsu aşındırma-biriktirmeleri ile biçimlenmiştir. İznik Gölü havzasını kuzey, güney ve batı yönlerinde

²⁴ Tez çalışmasında yer alan görseller ve çizimler aksi belirtilmediği sürece yazar tarafından hazırlanmıştır.

dağlık kütleler çevrelerken, alçak bölgelerle dağlık alanlar arasında akarsuların aşındırmasıyla biçimlenmiş plato sahaları meydana gelmiştir. Bu sebeple İznik Depresyonunun morfolojik bileşenlerini dağlık sahalar, alçak düzlükler ve plato sahalarının oluşturduğu belirtilmektedir (Akbulak, 2006). Bu havzada yer alan Müşküle, gölün güneyindeki alçak plato sahasında, Eosen ve Kretase flişleri üzerinde kurulmuş olup, tarım için son derece elverişli bir araziye sahiptir. Müşküle plato sahasında kurulmuş olmakla birlikte, mahalle idari sınırları göl kıyısına kadar uzanmaktadır (Akbulak, 2006, s.194).



Şekil 3.3. İznik Depresyonu ve Müşküle Mahallesi Jeomorfoloji Haritası²⁵

Şekil 4'te görüleceği üzere Müşküle, İznik Gölünün güney kıyısı boyunca B-D yönlü uzanan Kuzey Anadolu fay hattı üzerinde yer almaktadır. Bölgede M.S. 32, 120, 358, 362, 368, 740, 1063, 1509 ve 1719 yıllarında şiddetli depremler olduğu bilinmekle birlikte 1063 depreminin İznik genelinde büyük yıkımlara neden olduğu kaydedilmiştir (Alioğlu, 2001; Akbulak, 2006).

²⁵ Garipağaoğlu ve Uzun'un (2019) çalışmasında yer alan harita esas alınarak hazırlanmıştır.

Akbulak (2006) 20. yüzyılda meydana gelen ve Marmara Bölgesinde ciddi derecede can ve mal kaybına yol açan 1964 ve 1999 depremlerinin İznik Depresyonunda herhangi bir can ve mal kaybına neden olmadığını belirtmektedir. Saha çalışmalarında yapılan görüşmeler de Akbulak'ı destekler nitelikte, Müşküle mahallesinde herhangi bir can ve mal kaybının yaşanmadığı yönündedir.

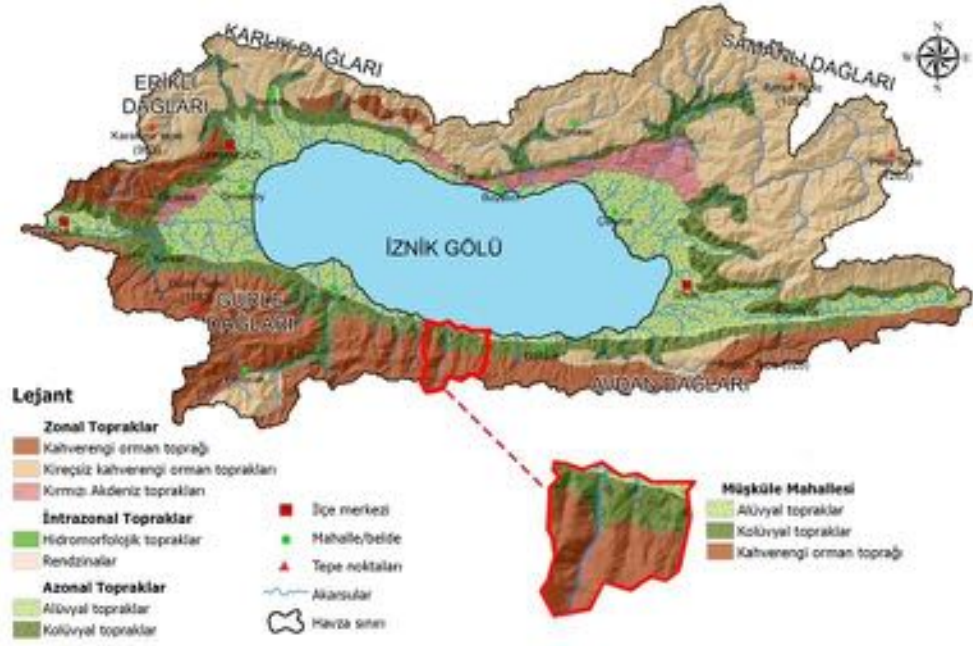
3.1.3. İklim, toprak ve bitki örtüsü özellikleri

İznik Havzasında iklim Akdeniz ve Karadeniz iklimlerinin geçiş tipi olan Marmara iklim koşullarını yansıtmakta, havza kırsal iklim şartlarından ziyade denizel iklim özellikleri göstermektedir (Akbulak, 2006, s.54, s.60). İznik Gölünün güneyinde yer alan inceleme alanı Müşküle özelinde ise detaylı iklim verisine ise Tablo 2'de yer verilmiştir.

Tablo 3.1. Müşküle İklim Verileri Tablosu (URL 13)

	Ocak	Şubat	Mart	Nisan	Mayıs	Haziran	Temmuz	Ağustos	Eylül	Ekim	Kasım	Aralık
Ort. Sıcaklık (° C)	4.1	5.3	8.1	12.2	17	21.2	24	24.2	20.5	15.6	10.8	5.9
Min. Sıcaklık (° C)	1	1.6	3.6	7.3	12.1	16.5	19	19.5	16.4	12.2	7.3	2.9
Maks. Sıcaklık (° C)	7.7	9.4	12.7	17	21.6	25.7	26.9	29.5	25.3	19.7	14.9	9.4
Yağış / Yağış (mm)	82	72	79	61	50	49	27	27	48	65	66	90
Nem(%)	81%	77%	73%	71%	68%	64%	61%	61%	65%	73%	76%	81%
Yağmurlu günler (g)	9	9	9	7	6	6	4	3	5	6	7	10
Güneşli saatler (x)	4.9	5.6	7.1	8.8	10.1	10.9	11.2	10.2	8.6	6.4	6.1	5.0

Akbulak (2006) Müşküle'nin toprak yapısının tarımsal üretime elverişli olduğunu belirtmektedir (s.41). Müşküle'de İznik Gölü kıyısından – yani kuzeyden – itibaren başlayarak sırasıyla azonal (alüvyal, kolüvyal) topraklar ve zonal (kahverengi orman toprağı) topraklara rastlanmaktadır (Şekil 5). Alüvyal topraklar tarıma elverişliliği ile bilinirken kolüvyal topraklar da benzer özellik göstermekte ve 2., 3. Ve 4. Derece tarım arazilerini oluşturmaktadırlar (Akbulak, 2006, s. 97). Benzer şekilde kahverengi orman toprakları da söz konusu azonal topraklar kadar olmasa da tarımsal üretimde verimliliğin sağlandığı, organik madde bakımından zengin topraklardır (Akbulak, 2006, s. 94). Görüldüğü üzere Müşküle, tarımsal üretim adına verimli toprak cinslerine sahip bir yerleşimdir.



Şekil 3.4. İznik Depresyonu ve Müşküle Mahallesi Toprak Özellikleri Haritası²⁶

Müşküle'nin bitki örtüsü ise alüvyal ve kolüvyal toprak özellikleri gösteren İznik Gölü kenarında zeytinlikler ve yerleşimin güney kesimlerinde kahverengi orman toprağının yoğun olduğu bölgedeki orman arazisinden oluşmaktadır (Akbulak, 2006).

3.2. Müşküle Mahallesinin Beşerî Özellikleri

3.2.1. Tarihsel gelişim

Tarihi bir yerleşim yeri olan Müşküle hakkındaki erken tarihli kayıtlar 12. yüzyıla kadar uzanmaktadır. Bizanslı kadın bir tarihçi olan Anna Kommena, Bizans kasabası 'Moskuara' olarak Müşküle'den bahsetmektedir (Kaplıanoğlu, 2021). Kaplıanoğlu (2021), Müşküle'nin Bizans'tan önce de var olan bir yerleşim olduğunu belirtmekte, ancak tarihi yerleşimin bugün Yukarı Göllüce olarak bilinen yerde olmuş olabileceğini de eklemektedir. Müşküle idari sınırları içerisinde yer alan ve Helenistik Döneme ait bir savunma yapısı Hisarkale kalıntıları ve yine Helenistik Döneme ait bir mezar anıtı²⁷ da yerleşimin tarihiliğine bir kanıt niteliğinde değerlendirilebilir (Şahin et al., 2007).

²⁶ Garipağaoğlu ve Uzun'un (2019) çalışmasında yer alan harita esas alınarak hazırlanmıştır.

²⁷ Şahin et al. (2007) söz konusu mezar anıtının Helenistik Döneme ait olduğunu belirtirken, Yalman'a göre yapı Roma Dönemine aittir (aktaran Çakmak, 2019, s. 112).

Müşküle'nin tarihine ilişkin anekdotlardan biri Beihammer'in (2017) 1040-1130 tarihleri arasında Bizans ve Anadolu'nun Türkleşmesi konulu eserindedir. Yazar, 1116 tarihli Bizans – Selçuklu savaşında İmparator I. Alexios'un askerlerinin Kios (Gemlik) ve Miskoura (Müşküle) arasında konuştuğunu belirtir. Bu ifade Müşküle sınırları içerisinde yer alan savunma yapısı Hisarkale kalıntılarını akla getirmektedir.

Müşküle'nin Osmanlı Dönemine ait erken tarihli veriler ise 1530 tarihli tahrir defterleridir. Söz konusu deftere göre 12 hanede 20, 1561 tarihli tahrir defterine göre ise 16 hanede 33 Müslüman kaydedilmiştir (Kaplanoğlu, 2021, s.223). Bu tarihten başlayarak günümüze kadar nüfusun gelişimi Şekil 8'de görülebilir.

Yerleşimin neredeyse kesintiye uğramadan devam ettiği Müşküle köyü 1919 yılında köyün neredeyse tamamının yandığı yangından sonra boşalmış, bu tarihte 700 kişi olarak kaydedilen köy halkı birkaç yıl süreyle çevre yerleşimlere sığınmış, sonrasında köye geri dönmüşlerdir (Kaplanoğlu, 2021, 224).

3.2.2. Ulaşım

Günümüzde İznik ilçe merkezine 21 km, Yenişehir ilçe merkezine 25 km²⁸, Bursa il merkezine ise 70 km uzaklıkta olan Müşküle, İznik Gölünün güney kıyısında yer alan İznik-Gemlik karayoluna 2 kilometrelik bir yolla bağlanmaktadır.

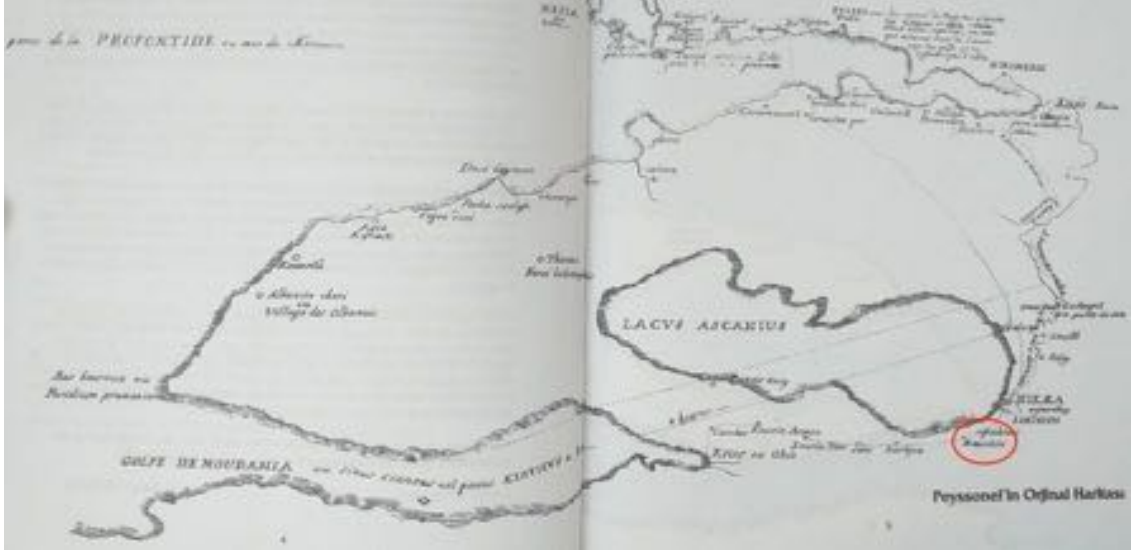
Müşküle kırsal yerleşim merkezinden İznik'e haftada bir gün dolmuş hizmeti bulunmaktadır. Ayrıca, İznik-Gemlik yolundan geçen Bursa-İznik araçları her gün hizmet vermekte ancak bu yol için yöre sakinlerinin köy merkezinden iki kilometre mesafe olan yola kendi imkanlarıyla ulaşmaları gerekmektedir. Tez çalışması kapsamında yapılan yüz yüze mülakatta 38 katılımcıdan 25'i "İlçe merkezine ulaşım yöntemlerini yeterli buluyor musunuz?" sorusuna hayır yanıtını verirken, 13 kişi mevcut yöntemleri yeterli bulduğunu belirtmiştir.

²⁸ Müşküle ile Yenişehir arasında direkt bir karayolu olmamakla birlikte söz konusu mesafe D160 karayolu güzergahı üzerinden hesaplanmıştır.

Tarihi İznik-Gemlik yolu kenarında olması nedeniyle çeşitli tarihi kaynaklarda ve gezgin notlarında da Müşküle'den bahsedilmektedir. Müşküle'den bahseden erken tarihli bir kaynak 12. yüzyılda, Anna Kommena tarafından yazılmış olup, yerleşimin İznik–Gemlik arasında konumlandığını belirtir (Kaplanoğlu, 2021; Alkan, 2019). Müşküle'ye yer veren başka bir seyahatname ise 1745 yılında Charles de Peyssonel tarafından kaleme alınmıştır. İzmit üzerinden İznik'e yolculuk yapan Peyssonel her ne kadar İznik Gölü'nün güneyinde yer alan Müşküle'ye gitmese de göl çevresini kapsayan harita çiziminde 'Miskoura'ya yer vermektedir (Peyssonel, 2005).



Şekil 3.5. İznik Gölü ve çevresindeki Bizans Dönemi Yol Ağı ve Yerleşimler (Akbulak, 2006).



Şekil 3.6. Peyssonel Tarafından 1745 Yılında Hazırlanmış Harita (Peyssonel, 2005, s.4-5).

3.2.3. İdari yapı

Müşküle'nin tarihi Roma ve Bizans dönemlerine dayanmakla birlikte yerleşimin Bizans dönemindeki resmi statüsü hakkında kesin bir kaynağa ulaşılamamıştır. Osmanlı döneminde de iskanın devam ettiği bir yer olan Müşküle bir tımar köyü olup, Kocaeli Livasına bağlıdır (Kaplanoğlu, 2021).

Müşküle'nin günümüzdeki idari statüsü kırsal mahalledir. 2012 yılına kadar Bursa ili İznik ilçesine bağlı bir köy statüsündeki Müşküle, 12.11.2012 tarihinde kabul edilen 6360 Sayılı 'On Dört İilde Büyükşehir Belediyesi ve Yirmi Altı İlçe Kurulması ile Bazı Kanun ve Kanun Hükmünde Kararnemelerde Değişiklik Yapılmasına Dair Kanun' kapsamında tüzel kişiliklerini kaybederek mahalle statüsüne kavuşmuştur. Büyükşehir Kanunu olarak da anılan 6360 sayılı kanun çerçevesinde mahalle statüsüne kavuşan Müşküle, Çevre, Şehircilik ve İklim Değişikliği Bakanlığı tarafından 15.04.2021 tarihinde yayımlanan 'Kırsal Mahalle ve Kırsal Yerleşik Alan Yönetmeliği' tarafından belirlenen kırsal mahalle kriterlerine uyum sağladığı gerekçesiyle, yapılan başvuru sonucu 'kırsal mahalle' statüsünü elde etmiştir. Söz konusu yönetmelik çerçevesinde kırsal mahalle kriterleri:

- “a) 1984 yılı ve sonrasında köy veya belde belediyesi iken mahalleye dönüşmüş olmak üzere,
- b) Kırsal yerleşim özelliğinin devam edip etmemesi,
- c) Şehir merkezine olan uzaklık ve ulaştırma durumu,
- ç) Belediyelerin yol, su, atık su, katı atık, toplu taşıma gibi hizmetlerinden en az birine erişebilme imkânına tam kapasitede ulaşip ulaşmaması,
- d) Mevcut yapılaşma durumunun kırsal niteliğinin devam edip etmemesi,
- e) İmar mevzuatı uyarınca yerleşik ve gelişme alanları içinde olup olmaması,
- f) Kırsal mahallenin sosyo-ekonomik olarak kırsal nüfus oranının yüksek olması,
- g) Yüzölçümünün önemli bir kısmını tarım, orman, mera, yaylak ve kışlak arazilerin oluşturması, tarımsal üretimin, hayvancılık ve orman faaliyetlerinin başlıca geçim kaynağı olarak tespit edilmiş olmaması” olarak belirlenmiştir (Kırsal Mahalle ve Kırsal Yerleşik Alan Yönetmeliği, 31455, 2021)²⁹.

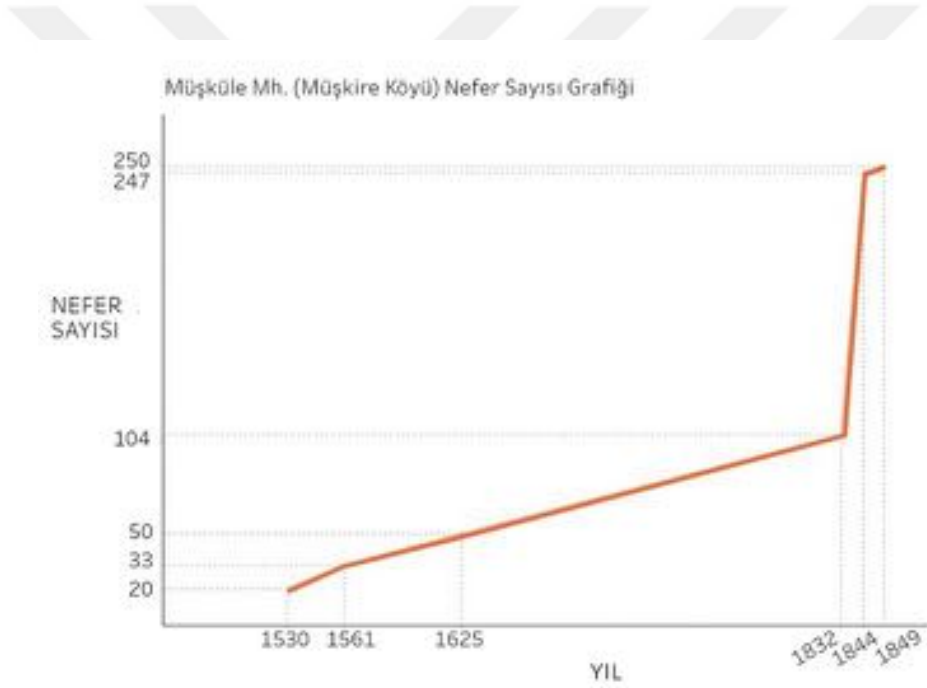
Kırsal mahalle statüsü, söz konusu yerleşimlerde emlak vergisi muafiyeti, imarla ilgili harçlardan muafiyet, su ücretlerinin belirlenmesinde indirim gibi haklar tanımlamaktadır (Kırsal Mahalle ve Kırsal Yerleşik Alan Yönetmeliği, 31455, 2021). Bu bağlamda, 6360 sayılı kanun kapsamında tüzel kişiliklerini ve beraberinde elde edilen hakları kaybeden köy yerleşimleri için çeşitli iyileştirmeler yapıldığı söylenebilir.

3.2.4. Demografik yapı

Müşküle mahallesinde Roma döneminden bu yana yerleşim devam etmesine rağmen yerleşimin nüfusuna ilişkin en erken tarihli veriler Osmanlı Devleti'nin 16. yüzyıl vergi kayıtlarına rastlar. Osmanlı Döneminde bir tımar köyü olan Müşküle'de 1530 tarihli İcmal Tahrir Defterine göre 20 nefer, 12 hane bulunmaktadır (Kaplanoğlu, 2021b). 1561 tarihli tahrir defterinde ise 33 nefer, 11 “hariç” –gayrimüslim–, 16 hane kaydedilmiştir. Başka bir deyişle bu tarihte 11 gayrimüslimin köyden toprak edindiği anlaşılmaktadır (Kaplanoğlu, 2021). Yine 1561 Tahrir Defterinde “dede” unvanlı bir kişinin kaydedildiği

²⁹ Kırsal Mahalle ve Kırsal Yerleşik Alan Yönetmeliği, 31455,2021.
<https://www.resmigazete.gov.tr/eskiler/2021/04/20210415-2.htm>. (Erişim tarihi 13.02.2021).

görülmekte, köyde “Şeyh Yaylası” mevkiinin bulunması da göz önüne alınarak, köyde bir zaviyenin bulunduğu şeklinde yorumlanmaktadır (Kaplanoğlu, 2021b). 1625 tarihli tahrir defterine göre 50 nefer bulunan Müşküle’de 5 yabancıнын toprak sahibi olduğu kaydedilmiştir (Kaplanoğlu, 2021). Yine aynı defterde köyde 15 kişinin Şeyh Kutbettin Zaviyesi hizmetkarları olarak kaydedildiği ve her türlü vergiden muaf tutuldukları görülmektedir (Kaplanoğlu, 2021). Müşküle’nin 17. ve 18. yüzyıl nüfusuna dair başka bir veri bulunamamış olmakla birlikte 19. yüzyıl temettuat defterlerinde köyün nüfusu 1832 yılında 104 nefer, 1844 yılında 247 nefer (104 hane) olarak kaydedilmiştir (Özgören, 2015). 1849 tarihli bir deftere göre 250 neferden (103 hane) oluşan köyde, 1898-99 yıllarında toplam 610 kişi (144 hane) yaşamaktadır (Kaplanoğlu, 2021; Kumaş, 2018).

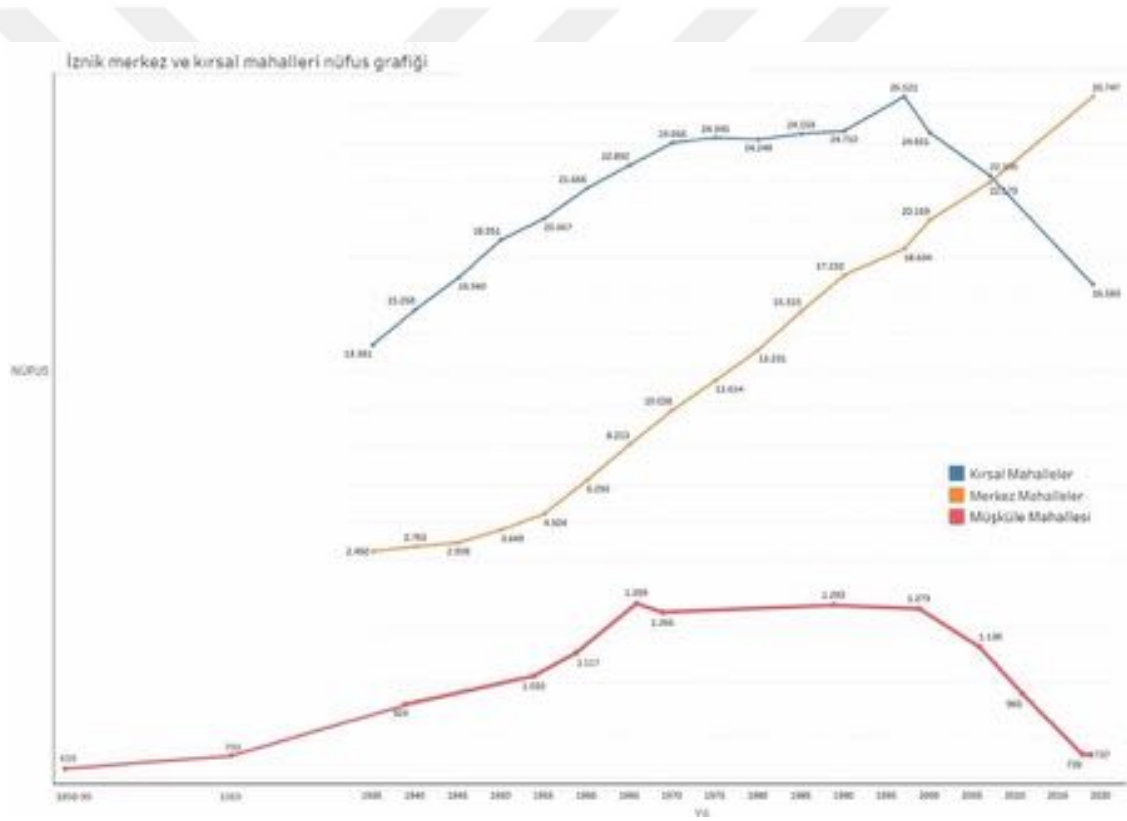


Şekil 3.7. 1530 – 1898-99 yılları – Müşküle Kırsal Yerleşimi (Müşküreh, Müşkire Köyü) Nefer Sayısı Grafiği

Şekil 3.7’de görüldüğü üzere söz konusu veriler ışığında, tımar köyü Müşküle’nin nefer sayısında, dolayısıyla nüfusunda 17. yüzyıla kadar düzenli bir artış izlenmektedir. 1832 verilerine göre 104 nefer bulunan Müşküle’de (Müşküreh)³⁰, askeri bir amaçla İznik’e bağlı 33 köyde yapılan 1844 sayımına göre nefer sayısında 12 yıllık sürede yaklaşık %250

³⁰ Orijinal belgelerde yer alan isimler parantez içinde belirtilmiştir.

oranında artış görülmüştür (Özgören, 2015). Literatür araştırmasında, söz konusu yıllarda nüfus artışını tetikleyen nedenlere ilişkin bir bulguya rastlanmamıştır. 1844-1849 yılları arasındaki beş yıllık sürede ise köyün nüfusunu koruduğu ve nefer sayısında önemli bir artış olmadığı anlaşılmaktadır. Bu tarihlerde 247 ve 250 kişilik nüfusu ile Müşküle (Müşküre) İznik’e bağlı köyler arasında en kalabalık köydür (Özgören, 2015). 1849 – 1898-99 yılları arasında, yaklaşık elli yıllık sürede hane sayısı yaklaşık %40 artarak 144’e ulaşmış, toplam nüfus ise 610 olarak kaydedilmiştir (Kumaş, 2018b). 1919 yılında, köyün neredeyse tamamının yok olmasına ve köy halkının civar köylere iltica etmesine sebep olan büyük yangından önce ise köy nüfusu 700 kişi olarak belirtilmektedir (Kaplanoğlu, 2021).



Şekil 3.8. 1898-2020 yılları – İznik Merkez ve Kırsal Mahalleri Nüfus Grafiği³¹

1935 yılı nüfus verilerine göre 937 kişinin yaşadığı Müşküle (Müşküre) köyü, bu tarihte İznik’e bağlı 35 köy arasında en kalabalık olandır (Özgören, 2015, s.2146). 1935-1965 yılları arasında artış gösteren nüfus 1965 yılından bu yana yaklaşık yarıya inmiştir.

³¹ Kumaş (2018) Kaplanoğlu (2021), Kolukısa ve Yörük (n.d.), Erönder (1965), Ulus (1965) ve TUİK verileri baz alınarak hazırlanmıştır.

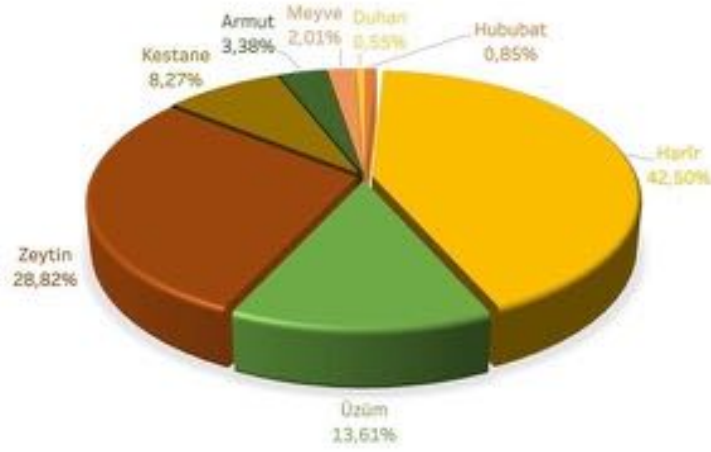
Müşküle nüfusunun gelir durumu, eğitim durumu gibi diğer demografik göstergelerine ilişkin veri nüfus büyüklüğü verisi kadar zengin değildir. Bu bağlamda yalnızca 1990 ve 2000 yıllarına ait TÜİK tarafından yayınlanan eğitim durumu ve meslek verilerine³² erişilmiştir. 1990 yılı TÜİK verilerine göre, 567 kişiden oluşan erkek nüfusun yaklaşık %12'si, 89 kişiden oluşan kadın nüfusun yaklaşık %37'si okuma yazma bilmemektedir. Yine bu tarihte, 865 kişinin %70'inin ilkokul mezunu olduğu, %23'ünün de herhangi bir okul bitirmediği görülmektedir. 2000 yılı TÜİK verilerine göre, 578 kişiden oluşan erkek nüfusun yaklaşık %5'i, 590 kişiden oluşan kadın nüfusun yaklaşık %25'i okuma yazma bilmemektedir. Yine bu tarihte, 990 kişinin %62'sinin ilkokul mezunu olduğu, %25'inin de herhangi bir okul bitirmediği görülmektedir.

3.2.5. Ekonomik yapı

Literatür ve arşiv taraması çalışmaları kapsamında Müşküle mahallesinin iktisadi yaşamına ilişkin elde edilen erken tarihli veriler 1844 yılına ait temettuat defterleridir. TÜBİTAK tarafından fonlanan 119K333 no.lu proje kapsamında Dr. Nazlı Songülen tarafından transkripsiyon ve görselleştirilmesi yapılan, Osmanlı dönemine ait vergi kayıtları olan 1844 yılı temettuat defterlerine göre söz konusu yılda tımar köyü olan 114 haneli Müşküle'de vergi alınan ikisi kadın, 111 kişi kaydedilmiş olup, tarımsal üretim ve hayvancılık yapılmaktadır. Bunlara ek olarak, söz konusu defterde vergi vermekle yükümlü kişiler arasında bir fırıncı, bir tahtacı, bir de hizmetkar kaydedilmiştir.

1844 yılı temettuat verilerine göre Müşküle'de (Meşkere) 97 dönümü ekili tarla, 38 dönümü ekilmemiş tarla olmak üzere 135 dönüm tarla, 134.25 dönüm bağ, 272.25 dönüm ise dut bahçesi vardır. Bunların yanı sıra, 5969 zeytin, 689 kestane, 101 armut ağacı bulunmaktadır. Tarımsal üretimde ürün çeşitliliği olmakla birlikte meyve, hububat (%54 alef (yulaf), %46 hınta (buğday)) ve tütün (duhan) de içermektedir (Şekil 9).

³² Bu verinin analizi "3.2.5 Ekonomik yapı" başlığında ele alınacaktır.



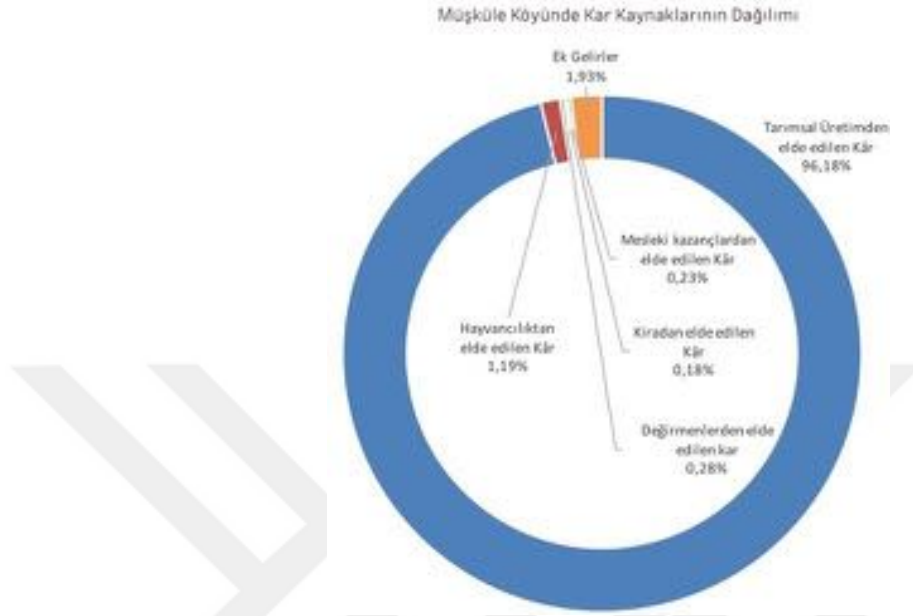
Şekil 3.9. 1844 Yılı Temettuat Defterleri Verilerine Göre Müşküle Köyünde Üretilen Tarım Ürünleri (Transkripsiyon ve Görselleştirme: Songülen, TÜBİTAK 119K333 No.lu “Tarihsel Kentlerin Kır-Kent Sürekliliği Bağlamında, Web-CBS Destekli Alan Yönetimi Koruma Modeli: İznik Örneği” Projesi, 2022).

Yine 1844 yılı temettuatına göre Müşküle’de (Meşkere) kara sığır olmak üzere dört büyükbaş hayvan bulunmakta, bunun dışında ise keçi çoğunlukta olmak üzere küçükbaş hayvancılık yapılmakta, ayrıca binek hayvanları bulunmaktadır (Şekil 10).



Şekil 3.10. 1844 Yılı Temettuat Defterlerine Göre Müşküle Köyünde Yetiştirilen Hayvanlar (Transkripsiyon ve Görselleştirme: Songülen, TÜBİTAK 119K333 No.lu “Tarihsel Kentlerin Kır-Kent Sürekliliği Bağlamında, Web-CBS Destekli Alan Yönetimi Koruma Modeli: İznik Örneği” Projesi, 2022).

Tımar köyü Müşküle’de söz konusu yıla ait temettuat defterine göre elde edilen kârın %96,18’i tarımsal üretim, %1,19’u hayvancılık, %0,28’i değirmenlerden, %0,23’ü mesleki kazançtan, %0,18’i kiradan, %1,93’ü ise ek gelirlerden kaynaklıdır (Şekil 3.11).



Şekil 3.11. 1844 Yılı Temettuat Defterlerine Göre Müşküle Köyünde Kâr Kaynaklarının Dağılımı (Transkripsiyon ve Görselleştirme: Songülen, TÜBİTAK 119K333 No.lu “Tarihsel Kentlerin Kır-Kent Sürekliliği Bağlamında, Web-CBS Destekli Alan Yönetimi Koruma Modeli: İznik Örneği” Projesi, 2022).

Günümüzde, Müşküle mahallesinde birincil iktisadi faaliyet tarımsal üretimdir. TUİK verilerine göre 1990 yılında 1293 kişinin yaşadığı mahallede, 12 yaş üzeri istihdam nüfus 923 kişi iken bu nüfusun yaklaşık %96’sı “tarım, hayvancılık, balıkçılık ve avcılık işlerinde çalışanlar” kategorisindedir. Aynı yıl İznik ilçesine bağlı merkez mahalleler harici 36 mahallede bu kategori toplam istihdamın yaklaşık %93’üne denk gelmektedir. Görüldüğü üzere Müşküle mahallesinin tarım sektöründeki istihdam oranı İznik kırsal mahalleleri geneline benzer bir karakter göstermektedir.

TUİK verilerine göre 2000 yılında 1279 kişinin yaşadığı Müşküle’de istihdam altındaki toplam nüfus 888 kişidir. Bu nüfusun %94’ü –yani 835 kişi– tarım sektöründe çalışmakla birlikte bu oran İznik kırsal mahalleleri genelinde %76,5’tir. 1990 yılı verileriyle kıyaslandığı İznik kırsal mahalleleri genelinde tarım sektöründe istihdam oranının

%93'ten %76,5'e düştüğü ancak Müşküle'de tarımda istihdam edilen nüfusun söz konusu yıllar içinde yaklaşık %1'lik bir artış gösterdiği görülmektedir.

1990 ve 2000 yılı verilerinde görüldüğü üzere Müşküle nüfusu çok büyük oranda tarımsal üretim ile uğraşmaktadır. Söz konusu veriler üretilen ürün çeşitliliğine ilişkin herhangi bir bilgi içermemektedir. Diğer yıllara ait istihdam verisine ve üretimi yapılan ürün çeşitliliğine ilişkin veriye ulaşılamasa da saha çalışmaları sırasında Müşküle'de birincil ekonomik faaliyette bir değişim olmadığı görülmektedir. Yine saha çalışmaları sırasında yerleşimde tarımsal faaliyetin sofralık zeytin üretimi ile sınırlı olduğu görülmüştür. Bu yanı sıra Müşküle Keyder ve Yenal'ın (2018) kırsal yerleşimlerde tarımsal üretimin genellikle tek bir ürün üzerinde uzmanlaşma şeklinde kendini gösterdiği yorumuna bir örnek niteliğindedir (s.170). Oysa, günümüzde yalnızca zeytincilik yapılan Müşküle'de geçmişte ismini buradan alan kıymetli bir sofralık üzüm cinsi olan "Müşküle üzümü"nin üretildiği bilinmektedir. 2021 yılında İznik Belediyesinin girişimleriyle coğrafi işaret alan Müşküle üzümü, bugün İznik'in kuzeydoğu ilçelerinde ve Sakarya'ya bağlı Geyve ilçesi başta olmak üzere bazı çevre ilçelerde üretilmektedir ([URL8](#); [URL9](#)).

3.2.6. Kültürel yapı

Müşküle yerleşimi nüfusu büyük oranda zeytincilikle geçinen, etnik köken ve dini inanç bakımından bütünlük arz eden yerli (manav) bir topluluktur. Nüfus yoğunluğu ve ekonomik faaliyet bakımından kırsal yerleşim özellikleri gösteren Müşküle'de kültürel yaşamın yansıması olan düğün, nişan, sünnet gibi özel gün kutlamaları Şekil 58'de gösterilen yerleşim içerisindeki çeşitli mekanlarda topluluk olarak kutlanmaktadır. Söz konusu kutlamalarda tören sahipleri tarafından yöre halkıyla çeşitli yemekler hazırlanarak dağıtılmaktadır. Bu yanı sıra Müşküle, Anadolu'da yaygın olan kutlama pratiklerini sergileyen bir yerleşim yeridir. Ayrıca, Müşküle kırsal yerleşimine ait internet sayfasında, Ramazan Bayramında hazırlanan 'Ramazan Tatlısı', bayramlarda hazırlanan 'Paşa Küngü' ve Hıdırellez'de hazırlanan 'Harmanlar Çorbası' hakkında bilgi verilmektedir ([URL 10](#)). Bu yanı sıra Müşküle'de kutlama ve törenlerin mutfak kültürüyle ilişki içinde olduğu görülmektedir.

Müşküle yerleşiminde yöre halkının katılımıyla gerçekleşen bir önem kutlama da Hıdırellez Şenlikleridir. Hıdırellez günü Süleymaniye, Mustafalı gibi çevre yerleşimlerden gelenlerin de katılımıyla, Çarıklı mevki olarak bilinen alanda kutlamalar yapılmaktadır (Şekil 59). Bu bağlamda tez çalışmasında kapsamında yürütülen yüz yüze mülakat çalışması sonuçları da Çarıklı mevkiinin kutlama mekânı olarak öne çıktığını desteklemektedir. Mülakat kapsamında katılımcılara yöneltilen “Şenlik, festival vb. özel gün kutlamalarını nerede gerçekleştiriyorsunuz?” sorusuna 39 katılımcıdan 33’ü Çarıklı, üçü ise köy meydanı cevaplarını vermiştir.

Özel gün ve törenlerin dışında Müşküle’de sosyal yaşam, kırsal yerleşimlerde sıkça rastlandığı üzere yakın komşuluk ilişkileri üzerine kuruludur. Kadınların ev ziyaretleri ve sokak buluşmaları ile bir araya geldiği Müşküle’de erkekler köy meydanı etrafındaki kahvehanelerde buluşmaktadır. Sakin bir yerleşim yeri olan Müşküle’de çocuklar ise sokak aralarında ve eski okulun bahçesinde bir araya gelmektedirler. Tez çalışması kapsamında yapılan mülakat çalışması sonuçları da sosyalleşme pratiklerine dair benzer sonuçlar ortaya koymaktadır. Mülakat çalışmasına katılan 39 kişiye yöneltilen “Gündelik sosyal buluşmalarınızı nerede gerçekleştiriyorsunuz?” sorusuna 26 adet sokak, 12 adet kahvehane, 11 adet ise köy meydanı yanıtı verilirken, 6 adet bahçe, 6 adet ev ve bir adet de kütüphane yanıtı verilmiştir. Bu yanıyla Müşküle yerleşiminde geleneksel Anadolu yerleşimlerine benzer bir sosyalleşme pratiği sergilendiği söylenebilir.

3.3. Müşküle Mahallesinin Kırsal Yerleşim Özellikleri

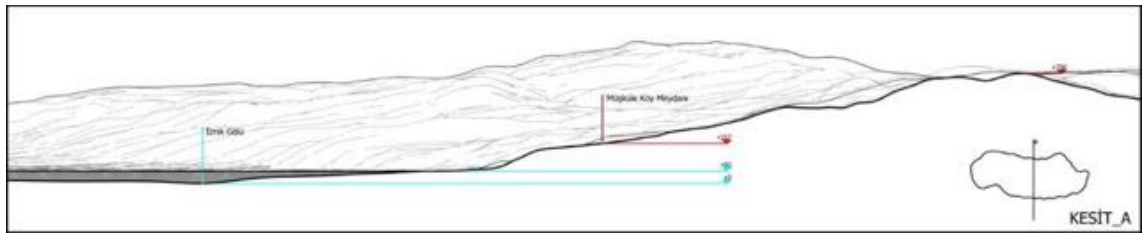
Tez çalışması kapsamında kırsal yerleşim dokusu bileşenleri kırsal doku ve yapılı çevre başlıkları altında ele alınmaktadır. İnceleme alanının kırsal yerleşim dokusu bileşenlerinden kırsal doku arazi kullanımı, yerleşim dokusu, yerleşim merkezinde doluluk-boşluk analizi, parsel kullanımı ve sokak örüntüsü başlıklarında incelenecektir. Alanın yapılı çevresi ise geleneksel mimari bağlamında ele alınacak, alana özgü yerel mimari özellikler analiz edilecektir.

3.3.1. Kırsal doku

Geleneksel kırsal yerleşmeler doğal çevreye uyumlu olarak şekillenip, bu çevresel etkenler uyarınca karakteristik bir kırsal dokuya sahiptirler. Bu kırsal dokunun bileşenleri alanın arazi kullanım pratiklerini, yerleşme şekli ve dokusunu doğrudan etkilemektedirler. Ayrıca, söz konusu yerleşimlerde geleneksel yaşamın gerekliliklerine uygun olarak biçimlenen kırsal ekler, konut yapılarıyla birlikte bu dokunun bir başka bileşenidir. Bu bağlamda kırsal yerleşmelerde yapı gruplarının parsel içinde konumlanışları kırsal dokuyu ortaya çıkaracaktır (Ahunbay, 2021, s.27).

İzmit İlçe Orman Müdürlüğünden elde edilen verilere göre Müşküle mahallesi idari sınırları yaklaşık 3186 hektarlık bir alanı kapsamakta, bu alanın yaklaşık %67'si, yani 2129 hektarlık bir alan orman arazisinden, geri kalan yaklaşık 1057 hektarını, yani alanın yaklaşık %33'ünü ise tarım arazileri ile yerleşim merkezi oluşturmaktadır. Yerleşimin olduğu mahalle merkezi yaklaşık 18 hektarlık bir alanı kaplarken, orman arazisi dışında kalan alanların %99'unu tarım arazileri, yaklaşık %1'ini ise yerleşim merkezi oluşturmaktadır (EK A.1).

Katırlı ve Avdan dağlarının yamacında, alçak plato sahasında ve göle hâkim bir tepede kurulmuş olan Müşküle yerleşim merkezi, toplu bir yerleşim dokusuna sahiptir (Akbulak, 2006) (EK A.2).



Şekil 3.12. Müşküle Kırsal Yerleşimi Arazi Kesiti (Aydın, TÜBİTAK 119K333 No.lu “Tarihsel Kentlerin Kır-Kent Sürekliliği Bağlamında, Web-CBS Destekli Alan Yönetimi Koruma Modeli: İzmit Örneği” Projesi, 2021).

1943, 1955, 1970, 2001 ve 2021 hava fotoğrafları incelendiğinde yerleşimin toplu yerleşim dokusu niteliğini söz konusu yıllar içerisinde koruduğu gözlenmektedir (EK A.4 – A.7).

Müşküle mahallesi geleneksel yerleşimlerde sıkça rastlandığı üzere organik bir sokak dokusuna sahiptir ve sokaklara isim verilmemiştir. Yerleşimi İznik Gölüne bağlayan yaklaşık iki kilometrelik asfalt kaplı yol köy meydanına kadar ulaşmaktadır. Yerleşim merkezi sınırlarında kaplama malzemesi parke taşı olan yol, cami ve tarihi çınarın olduğu meydanına kadar uzanmakta olup, mahalle içindeki birincil öneme sahip yoldur. Yerleşim merkezi genelinde sokaklar parke taşı kaplıyken, daha az önemli yollarda (sokak, patika, çıkmaz sokak) yol kaplama malzemesi değişebilmektedir (EK A.8).

Müşküle mahallesinin sokak dokusu alanın eşyükselti eğrisi verileriyle birlikte değerlendirildiğinde sokak dokusunun çoğunlukla arazi eğimine uygun şekillendiği görülmektedir (EK A.4 – A.7).

Geleneksel Anadolu yerleşimlerinde görüldüğü üzere Müşküle kırsal yerleşiminin merkezinde (eski) köy meydanı ve etrafında cami ile asırlık çınar ağacı yer almaktadır. Meydanın etrafı ise kahvehaneler ve sağlık ocağı, kütüphane ile muhtarlığın bulunduğu bina ile çevrelenmiştir.



Şekil 3.13. Camiden Meydana Bakış, 2021.



Şekil 3.14. Kütüphaneden Camiye Bakış, 2021.



Şekil 3.15. Kütüphane, 2021.

Müşküle kırsal yerleşiminde günümüzde işlevini yitirmiş olmakla birlikte, biri harman tuğlası ile yığma inşa tekniğiyle yapılmış iki katlı bir ilkokul, diğeri de betonarme ve üç katlı olan bir ortaokul olmak üzere iki eğitim yapısı bulunmaktadır.

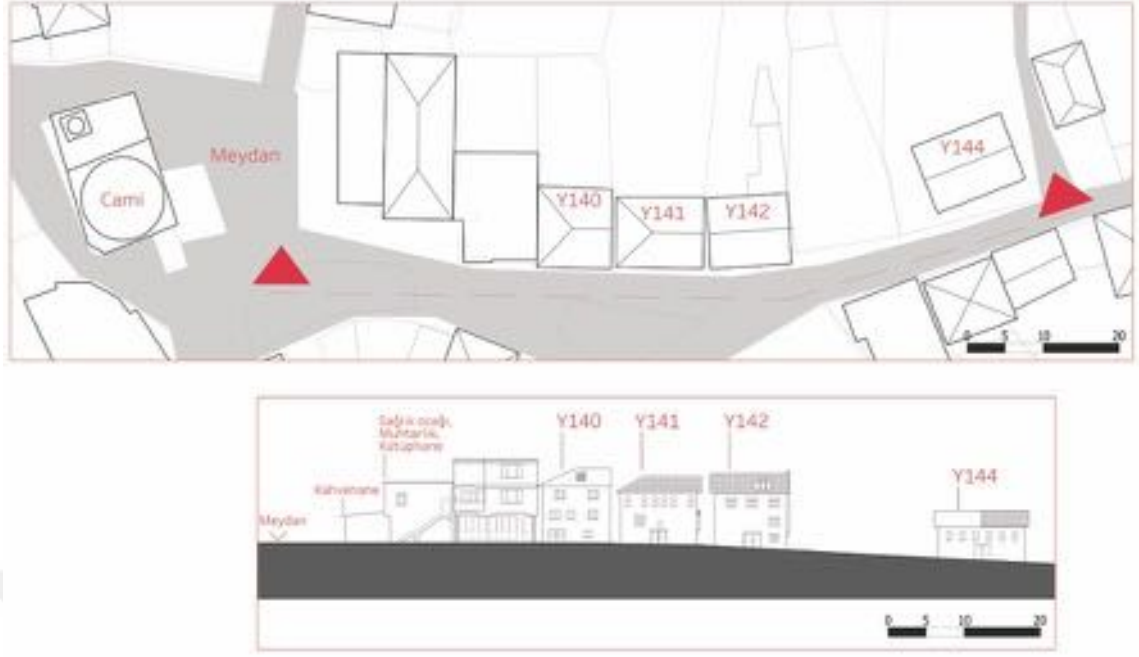
Kırsal yerleşimlerde sokak dokusu, meydan, toplanma alanlarının yanı sıra kırsal dokuyu oluşturan diğeri bir unsursa meskenler ve kırsal ekleridir. Toplamda 308 konut yapısı bulunan Müşküle’de Y01 ve Y38 envanter no.lu konut yapılarının zemin katlarında yer alan iki tane bakkal bulunmaktadır. Ayrıca, meydan çevresinde müstakil bir kooperatif yapısı yer almaktadır (EK A.9).

geleneksel yapı³³ bulunmaktadır. Ek olarak 125 adet betonarme tekniđiyle yapılmıř çağdař konut yapısı tespit edilmiřtir. Bařka bir deyiřle Muiřkule kırsal yerleřiminde yapıların yaklařık %61'i geleneksel yapım tekniđi ile uretilmiř yapılardan, geri kalan %39'u ise çağdař teknik ve malzemelerle uretilmiř yapılardan oluřmaktadır.



řekil 3.17. Muiřkule Genel G6r6n6m (Meydandan g6neydođu bakıř), 2021.

³³ Geleneksel mimari bařlıđında detaylı řekilde ele alınacaktır.



Şekil 3.18. Meydandan Eski Okula Bağlanan Sokak – Plan ve Silüet Çizimi

Müşküle kırsal yerleşimi yerleşim merkezinde bulunan geleneksel konut yapısı, çağdaş konut yapısı, kırsal ekler (depo, ahır, ağıl vd.) ve diğer yapıların (idari, sosyokültürel, dini vd. yapılar) buldukları parsellerde kapladıkları taban alanları üzerinden XLSTAT yazılımı kullanılarak ‘parsel-yapı yoğunluğu’ analiz çalışması ile yapılmıştır.³⁴ Bu çalışma ile yerleşim merkezinde bulunan parsellerde geleneksel, çağdaş konut yapılarının, bu yapılara ait kırsal ek yapılarının ve konut harici yapıların nerelerde yoğunlaştığı tespit edilmiştir (Şekil 18). Çalışma kapsamında çağdaş yapıların yoğun olarak yer aldığı parsellerin meydan çevresinde toplandığı görülmektedir.

³⁴ Söz konusu analiz çalışması 119K333 no.lu TÜBİTAK projesi kapsamında, Prof. Dr. Himmet Murat Güvenç’in katkılarıyla proje ekibinden Amine Seyhun Alkan Reis ve Damla Pilevne tarafından üretilmiştir.

bir, 16 kişi ise nadiren cevabını verirken bir kişi de çoğunlukla İznik merkez ikamet ettiğini, zeytinliğin bakımı ve aile ziyareti için Müşküle'ye geldiğini belirtmiştir.

Geleneksel yaşam denince akla gelen unsurlardan biri sosyalleşme pratikleridir. Müşküle'de kadınlar sosyal buluşmalarını ev ziyaretlerinde ve sokakta gerçekleştirirken, erkekler kahvehanelerde bir araya gelmektedir. Saha çalışması sırasında yapılan yüz yüze mülakatta katılımcılara yöneltilen “Günelik sosyal buluşmalarınızı nerede gerçekleştiriyorsunuz?” sorusuna verilen cevaplar da bunu desteklemektedir. Bu soruya 26 adet sokak, 12 adet kahvehane, 11 adet köy meydanı, 6 adet bahçe, 6 adet ev cevabı verilirken bir adet de kütüphane cevabını verilmiştir.

119K333 no.lu TÜBİTAK projesi kapsamında, TÜİK 2019 yılı verileri üzerinden yapılan İznik'e bağlı mahallelerde yaş analizine göre Müşküle yerleşimi bölgedeki yaşlı nüfusa sahip yerleşimler kategorisindedir.³⁵ Müşküle'deki görece az sayıdaki genç nüfus ilköğretim için Göllüce'ye, ortaöğretim için ise İznik merkeze gitmektedir (Muhtar Atakan Yağcı ile yapılan görüşme). Saha çalışması sırasında yapılan görüşmelerde ise gençlerin Müşkülelilerin kendi imkanlarıyla kurdukları kütüphanede sosyalleştikleri öğrenilmiştir (İbrahim Tektaş ve muhtar Atakan Yağcı ile yapılan görüşme).

Müşküle'de geleneksel yaşam pratiklerinin bir parçası da yöre halkıyla birlikte yapılan nişan, sünnet, düğün gibi özel gün kutlamalarıdır. Bu kutlamalarda köy meydanı ve çevresinde bulunan mekanlardan birinde bir araya gelen kadınlar birlikte yemek hazırlamakta ve kurulan sofralarda yöre halkına ikram etmektedirler (Şekil 3.20).

³⁵ 119K333 no.lu TÜBİTAK projesi 2020-2023 yılları boyunca devam edecektir. Proje kapsamında üretilen henüz yayımlanmamış olup, ilerleyen süreçte internet üzerinden erişime açılması planlanmaktadır.



Şekil 3.20. Düğün Kutlaması İçin Çörek Hazırlayan Kadınlar, 2021.

Görüldüğü üzere Müşküle, Anadolu coğrafyasında sıkça rastlandığı üzere yakın sosyal ilişkilere sahip, kutlama, gündelik buluşma gibi amaçlarla köy meydanı, sokak gibi kamusal alanlarda bir araya gelen, özel gün ve kutlamalarda birlikte yeme-içme geleneklerini sürdüren, yani geleneksel yaşam pratiklerini görece devam ettiren kırsal bir yerleşimdir.

3.4. Müşküle Mahallesinin Doğal ve Kültürel Miras Değerleri

Tarihi bir yerleşim yeri olan Müşküle mahallesi doğal ve kültürel miras varlığı bakımından zenginlik arz etmektedir. Bu zenginlikler arasında anıtsal nitelikte ağaçlar, Helen, Roma ve Bizans dönemlerine ait arkeolojik buluntular, özgün geleneksel sivil mimari örnekleri ve geleneksel yaşamın ürünü olan somut olmayan kültürel miras pratikleri yer almaktadır.

3.4.1. Doğal miras

1. derece doğal sit alanı olan İznik Gölü kıyısındaki Müşküle mahallesinde birisi İznik-Gemlik yolu ile mahalleyi bağlayan yol kenarında, diğeri ise mahallenin meydanında olmak üzere, yaklaşık dört yüz elli yıllık oldukları düşünülen iki adet tescilli çınar ağacı bulunmaktadır (Alkan, 2019).



Şekil 3.21. Müşküle Mahallesi Meydanındaki Tescilli Çınar Ağacı



Şekil 3.22. Müşküle Mahallesi Meydanındaki Tescilli Çınar Ağacı – Detay

Tescilli ağaçların yanı sıra, çoğunlukla göl kıyısındaki zeytinliklerde, Osmanlı kayıtlarında da rastlanan Çelebi cinsi zeytin ağaçlarına rastlanmaktadır. Saha çalışmaları sırasında yapılan görüşmelerde yağlık bir zeytin cinsi olan Çelebi zeytinlerinin aşılacağı öğrenilmiştir. Bu çalışmalar sırasında anıtsal nitelikte olduğu düşünülen zeytin ağaçlarının coğrafi konumlamaları ve belgeleme çalışmaları yapılmıştır.



Şekil 3.23. Müşküle Mahallesi Göl Kenarındaki Zeytinliklerde Yer Alan Anıtsal Nitelikteki Zeytin Ağaçları, 2021 (Envanter No.2)

3.4.2. Arkeolojik miras

Müşküle mahallesi arkeolojik miras bakımından görece zenginlik sunmaktadır. Mahalle idari sınırları içerisinde Helenistik, Roma, Bizans ve Osmanlı dönemlerine ait çeşitli kalıntılar bulunmaktadır (EK A.32-33). Yerleşimin kuzeyinde, İznik Gölü kıyısında hangi döneme ait olduğu bilinmeyen, ayazma olduğu düşünülen bir buluntu, kayaya oyulmuş bir niş bulunmaktadır (Envanter no. Ark.5).

Yine yerleşimin kuzeyinde bir antik taş ocağına bulunmaktadır. Söz konusu alanda antik yöntemlerle işlem görmüş arkeolojik buluntular yer almaktadır (Şekil 3.24).

Yerleşim merkezinin 600 metre kuzeyinde Helenistik döneme ait olduğu düşünülen bir anıt mezar yer almaktadır (Envanter no. Ark.7). Yapı tescilli olmamakla birlikte, ilk kez Kültür Varlıkları ve Müzeler Genel Müdürlüğü tarafından 2007 yılında yayınlanan yüzey araştırması rapor çalışması kapsamında tanıtılmıştır. Anıt mezar 2.5 metre yüksekliğinde bir ana kaya üzerinde olup, 1.3x3.8 metre boyutlarındaki mermer bloklardan

oluşmaktadır. Dikdörtgen planlı yapının dış konturları 7.5x10.5 metre boyutlarındadır (Şahin et al., 2007) (Şekil 3.25) .



Şekil 3.24. İznik Gölü Kenarında Bulunan Antik Taş Ocağında Yer Alan Arkeolojik Buluntu



Şekil 3.25. İznik Gölü Kenarında, Ayazma Olduğu Düşünülen Alan



Şekil 3.26. Müşküle Mezar Anıtı (Şahin et al., 2007).

Ayrıca, arkeolog Dr. Barbora Weisssova ile 12–13 Temmuz 2021 tarihlerinde yapılan saha çalışması sırasında, yerleşim merkezinin güneyinde yer alan Roma dönemine ait yol kalıntıları (Envanter no. Ark.3-4) ve Bizans dönemine ait su borusu kalıntıları tespit edilmiştir (Envanter no. Ark.6; EK-33-34).

Müşküle mahallesi idari sınırları içerisindeki bir diğer arkeolojik kalıntı ise Hisarkale'dir. Alanın güneybatı köşesinde aynı isimli bir tepede, 836 metre rakımda bulunan Helenistik döneme ait olduğu düşünülen kale kalıntısı yaklaşık 70 dönüm olan tepenin çevresini saran sur duvarıdır (Envanter no. Ark.1).

Şahin et al.'ın 2007 tarihli yüzey araştırması sonuç belgesinde pseudo-isodomik tarzda rektagonal taşlarla örüldüğünü belirttiği Hisarkale'de duvarların yüksekliği yer yer 1-1.5 metreyi bulmakta, ancak yapının temeline ilişkin detaylı veri bitki örtüsü nedeniyle kesinleştirilememektedir. Yazarlar yapının bölgenin tarihini aydınlatmak adına önemli bir potansiyel sunduğunu belirtirken yapının tescillenmesi gerekliliğini vurgulamaktadırlar (Şahin et al., 2007, s.19).



Şekil 3.27. Müşküle, Hisarkale Kalıntıları – Beden Duvarı (URL11)



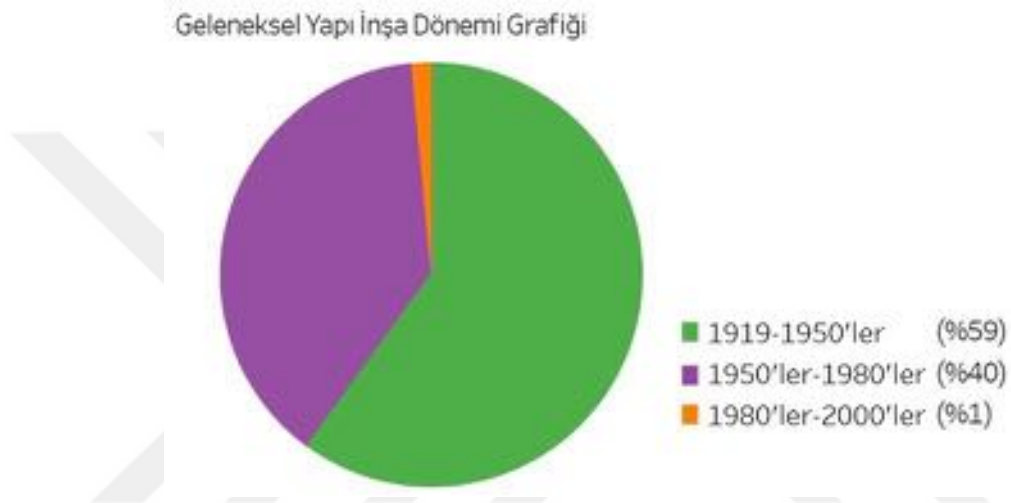
Şekil 3.28. Müşküle, Hisarkale Kalıntıları – Buluntu (URL11)

3.4.3. Geleneksel kırsal mimari

Müşküle kırsal yerleşimi herhangi bir tescilli yapıya sahip olmamakla birlikte geleneksel kırsal mimari bakımından zenginlik arz etmektedir. Saha çalışmaları kapsamında geleneksel yapım sistemleri olan yığma, iskelet ve yığma-iskelet sistemle yapılmış 200 adet yapı tespit edilmiştir. Bu yapılarda devşirme malzeme (spolia) kullanımına rastlanmamıştır. Konut yapılarına ek olarak kırsal konutların tamamlayıcısı niteliğinde olan kırsal ekler (fırın, depo, ahır, samanlık, vd.) kayıt altına alınmıştır. Bu bağlamda 17 adet fırın, 4 adet kümes ve günümüzde depolama amaçlı kullanılan 98 adet kırsal ek kaydedilmiştir (EK A.10).

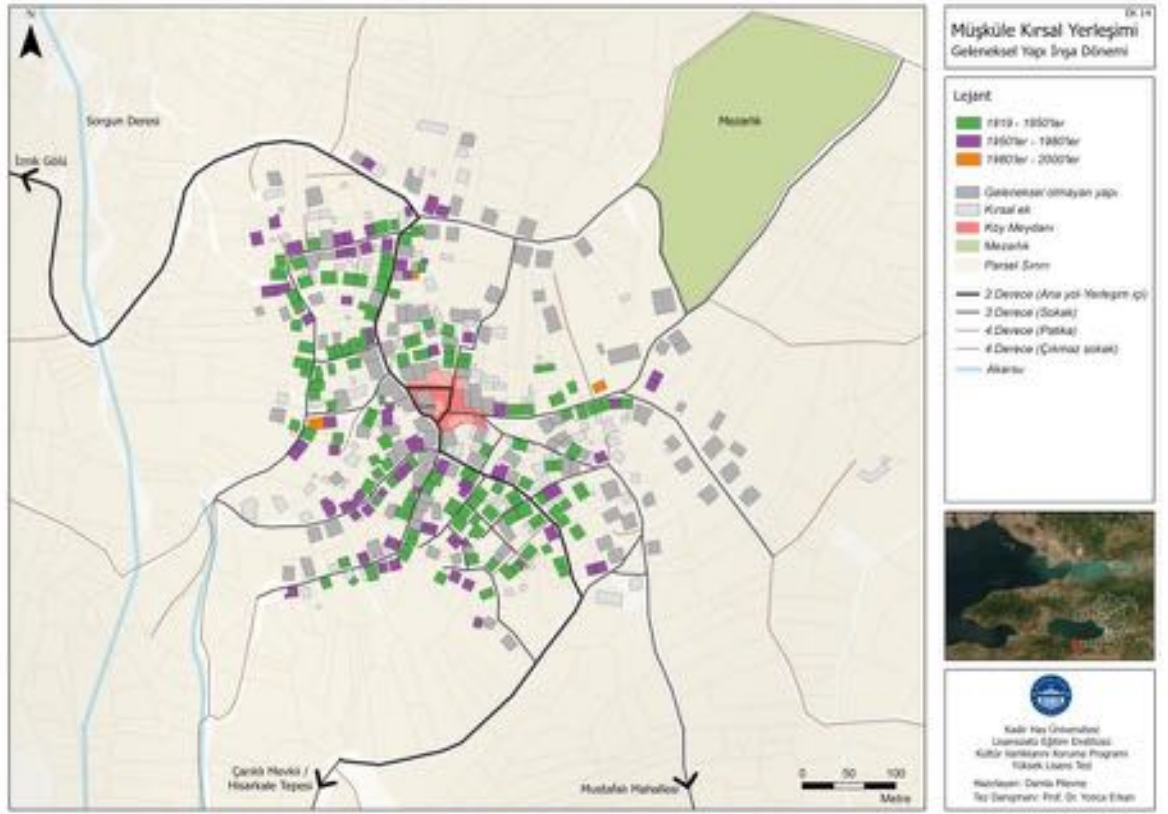
Söz konusu geleneksel konut yapılarına yönelik detaylı incelemede yapıların inşa dönemi, yapım sistemi, taşıyıcı sistem malzemesi, üst örtü sistemi ve malzemesi, cephe özellikleri, kat adedi, yapı-parcel ilişkisi, plan tipolojisi gibi bilgiler ve kırsal eklerin türü, değerlendirilerek Müşküle'nin geleneksel mimari dokusu tespit edilmiştir (EK2-20).

Müşküle kırsal yerleşiminde bulunan –günümüzde 9 tanesi harabe durumda olan– 200 adet geleneksel sivil mimarlık örneğinin inşa dönemlerine yönelik saha çalışmalarında yerleşimde 1919 yangınından önce yapılmış herhangi bir yapıya rastlanmamıştır. Geleneksel yapıların yaklaşık %59'unu oluşturan 118 yapının 1919-1950'li yıllar arasında yapıldığı tespit edilirken³⁶, 79 yapının –yani yaklaşık %40'lık bir yapı grubunun– 1950'ler-1980'ler yılları arasında inşa edildiği belirlenmiştir. 1980-2000'ler arasında inşa edilen geleneksel yapı sayısı ise üçtür.



Şekil 3.29. Müşküle Kırsal Yerleşimi Geleneksel Yapı İnşa Dönemi

³⁶ Söz konusu inşa dönemi tespiti saha çalışmaları ve 1955 yılı hava fotoğrafları esas alınarak belirlenmiştir.



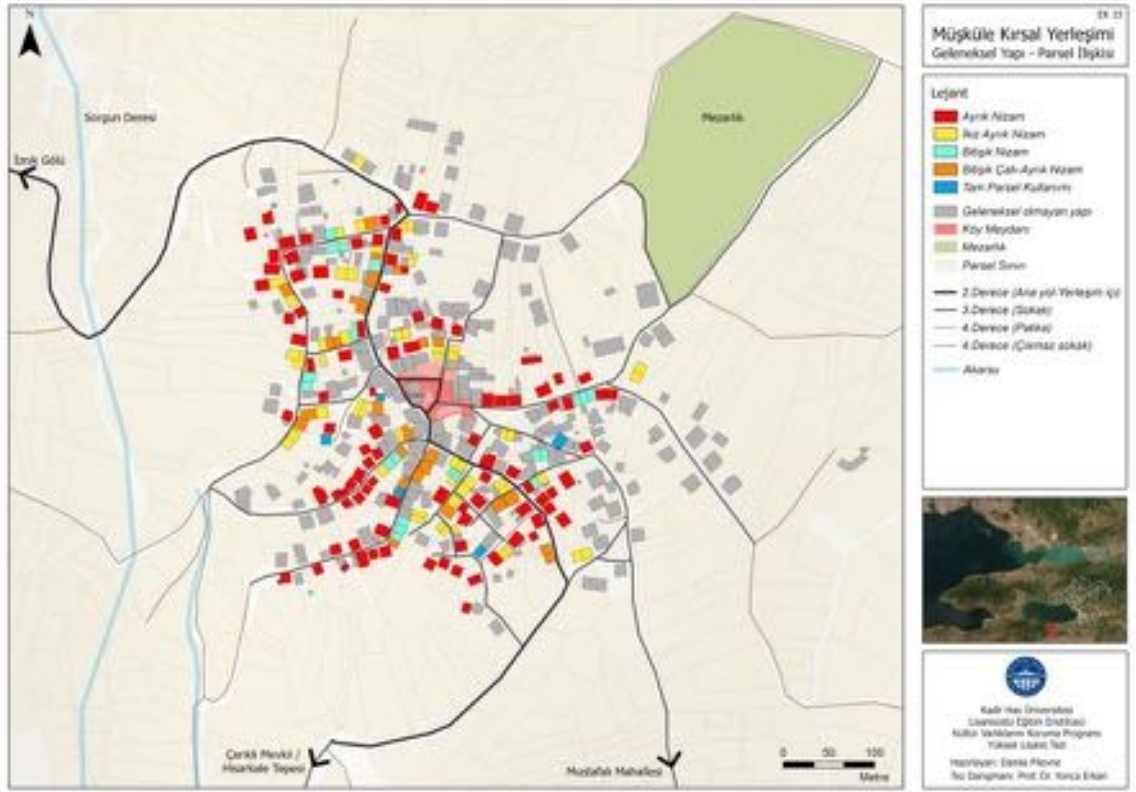
Şekil 3.30. Müşküle Kırsal Yerleşimi Geleneksel Yapı İnşa Dönemi Paftası

Müşküle'deki geleneksel yapıların parsel kullanımları incelendiğinde yapıların yaklaşık %47'sinin (95 yapının) ayırık nizam, yaklaşık %26'sının (yani, 53 yapının) ikiz ayırık nizamda inşa edildiği görülmektedir. Geleneksel yapıların %22'si, yani 22 yapı ise, bitişik nizamda³⁷ inşa edilirken 5 yapıda tam parsel kullanımına rastlanmaktadır.



Şekil 3.31. Müşküle Kırsal Yerleşimi Geleneksel Yapı-Parsel İlişkisi

³⁷ Söz konusu yapıların 27 tanesinde yapı dış duvarları arasında 30-50 cm. kadar boşluklara rastlanmakta olup, çatı örtüleri bitişik olacak şekilde düzenlenmiştir.



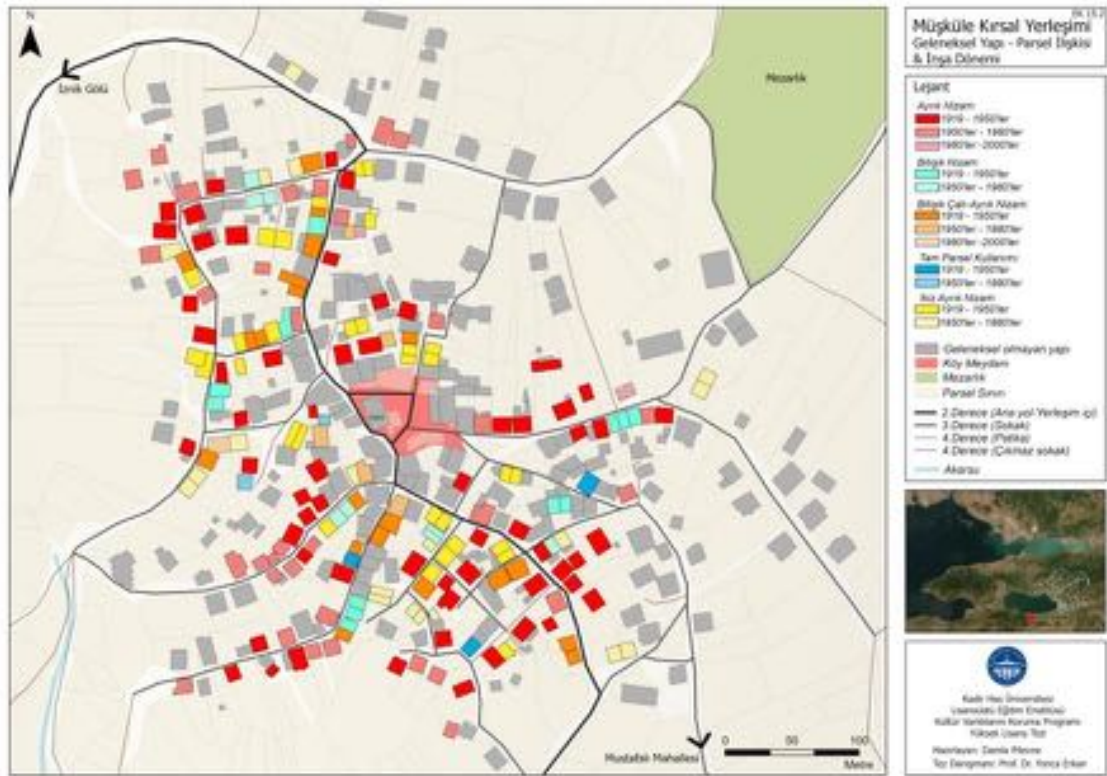
Şekil 3.32. Müşküle Kırsal Yerleşimi Geleneksel Yapı-Parsel İlişkisi Paftası

Geleneksel yapı-parsel ilişkisi inşa dönemi üzerinden ele alındığıdaysa 1919-1950 yılları arası inşa edilen yapıların sekizinin bitişik nizam düzeninde olduğu tespit edilmiştir. Söz konusu yapıların dördü yine 1919-1950'ler döneminde inşa edilen yapılarla bitişik bir düzende diğer dördü 1950'ler-1980'ler döneminde yapılan yapılarla bitişik olarak inşa edilmişlerdir. Söz konusu sekiz yapı 1943 ve 1955 hava fotoğrafları üzerinden tespit edilmiş yerleşim merkezinin çevresinde yer almaktadır (EK A.3 – 7). Öte yandan yine 1919-1950'ler arasında inşa edilmiş 56 yapı (yani bu dönemde inşa edildiği tespit edilen yapıların yaklaşık %47'si) ayrık nizamda tasarlanmıştır. Bu yapılar dönemin yerleşim merkezinin kuzeydoğu (yerleşimi İznik Gölüne bağlayan yerleşke içi ana yol üzerinde) ve güney kısmında yoğunlaşmaktadır. Bu dönemde inşa edilen 31 yapı ikiz ayrık nizamda düzenlenmiş olup bu yapılardan 12 tanesi ikiz ev niteliğindedir.³⁸ Yine 1919-1950'ler döneminde 20 yapı bitişik çatı-ayrık nizam düzeninde tasarlanmış, bunların yarısı aynı dönemde inşa edilen yapılarla yan yanadır.

³⁸ Söz konusu yapılar cephe özelliği, kat yüksekliği vb. fiziksel özellikler bakımından eş olup, üst örtüleri (kırma çatı) ortaktır. Yapıların inşa aşamasında tek bir yapı olarak tasarlanıp tasarlanmadıkları tespit edilememiştir.

Başka bir deyişle bu yapıların bilinçli bir tavırla bitişik nizam inşa edilmediği, yapıların arasında yaklaşık 30-50 cm. boşluk bırakıldığı yorumunda bulunulabilir.

1950'ler-1980'ler dönemine tarihlenen geleneksel yapıların parsel ilişkisi incelendiğindeyse 38 adet (yani bu dönemde inşa edildiği tespit edilen yapıların yaklaşık %48'i) ayırık nizamda düzenlenmiş yapının meydana ziyade bağlanan sokaklarda, görece homojen şekilde dağıldığı tespit edilmiştir. Yine bu dönemde inşa edilen 12 yapı bitişik nizamda inşa edilmişken bunların on tanesi aynı döneme ait yapılarla bitişik düzendedir. Bu dönemde inşa edilen 21 yapı ikiz ayırık nizamda tasarlanmış olup, söz konusu yapılar yerleşim merkezi çeperlerindedir. Bu yapıların 6 tanesi ikiz ev niteliğinde, aynı kırma çatıyı paylaşmaktadırlar. 1980'ler-2000'ler döneminde inşa edilmiş olan üç geleneksel yapı ise yine yerleşimin merkezi çeperinde konumlandırılmış olup, ikisi ayırık biri ise yan parseldeki geleneksel yapıya yaklaşık 50 cm. mesafede inşa edilmiştir.



Şekil 3.33. Müşküle Kırsal Yerleşimi Geleneksel Yapı-Parsel İlişkisi – Yapı İnşa Dönemi Sentez Paftası



Şekil 3.34. Bitişik Nizam Yapılar (Y146, Y147, Y148) sağda: Y163, Y162, Y161)



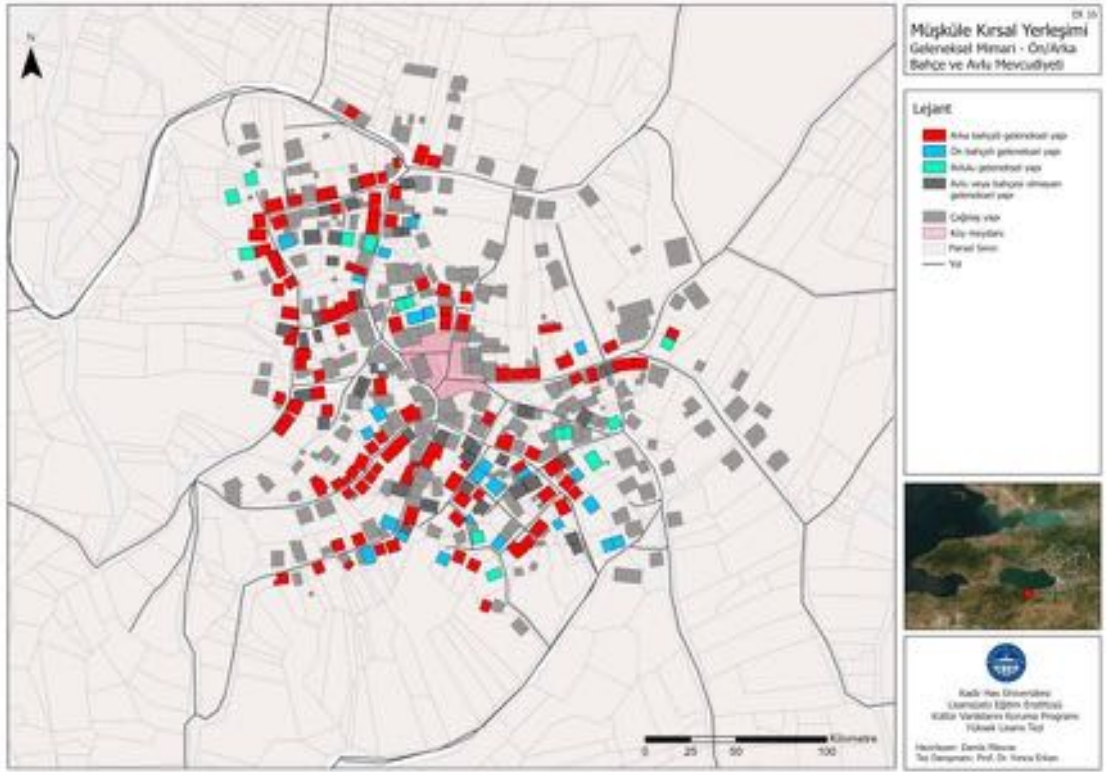
Şekil 3.35. Bitişik Nizam Yapılar (Y163, Y162, Y161)



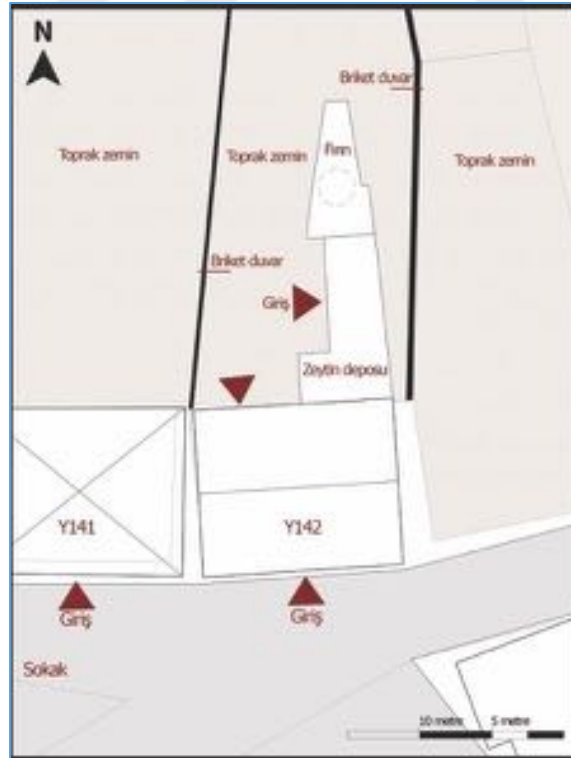
Şekil 3.36. Ayrık Nizam Örneği (Okulu Meydana Bağlayan Sokak Üzerinde Y140, Y141 ve Y142 no.lu Yapılar)

Müşküle’de bulunan geleneksel yapıların 118’inin arka bahçesi bulunmaktadır. Bu yapıların 65 tanesi 1919-1950’ler döneminde, 53 tanesi ise 1950’ler-1980’ler döneminde inşa edilmiştir. Başka bir deyişle söz konusu dönemlerde inşa edilen yapıların yarısından fazlası arka bahçeli olarak tasarlanmışlardır. Söz konusu arka bahçeli yapılar her iki dönemde de yerleşim merkezi sınırlarında homojen bir dağılım göstermektedir.

Müşküle kırsal yerleşiminde ön bahçeye sahip yapı sayısı ise arka bahçeli yapı sayısına göre oldukça az olup 28 yapıda ön bahçe bulunmaktadır. Bu yapıların 21 tanesi 1919-1950’lerde inşa edilmiş olup dönemin yerleşim sınırı göz önünde bulundurulduğunda yerleşimin güney çeperinde konumlanmaktadır. Ön bahçeli olduğu tespit edilen diğer yedi yapı ise 1950’ler-1980’ler döneminde inşa edilmiştir. Buradan yola çıkarak söz konusu dönemlerde inşa edilen geleneksel yapı sayıları da göz önünde bulundurulduğunda, erken tarihli (1919-1950’ler) yapılarda ön bahçeli yapıların daha yoğun olduğu, bu tasarımın ilerleyen yıllarda giderek azaldığı söylenebilir. Öte yandan arka bahçeli yapı tasarımında böyle bir değişim trendi söz konusu olmamıştır. Bu yorumu destekler şekilde Müşküle kırsal yerleşiminde 14 adet avlulu yapının on tanesi 1919-1950’ler döneminde inşa edilirken, 4 tanesi 1950’ler-1980’ler dönemine tarihlenmiştir. Başka bir deyişle Müşküle’de erken tarihli yapılarda gerek arka/ön bahçeli, gerekse de avlulu yapı tasarımı takip eden dönemde giderek terk edilmiştir.



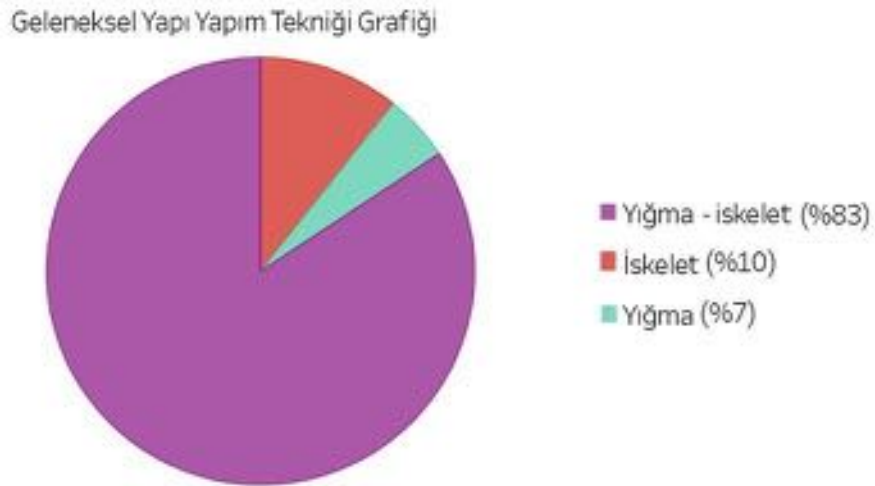
Şekil 3.37. Müşküle Kırsal Yerleşimi Geleneksel Yapılarında Ön/Arka Bahçe ve Avlu Mevcudiyeti Paftası



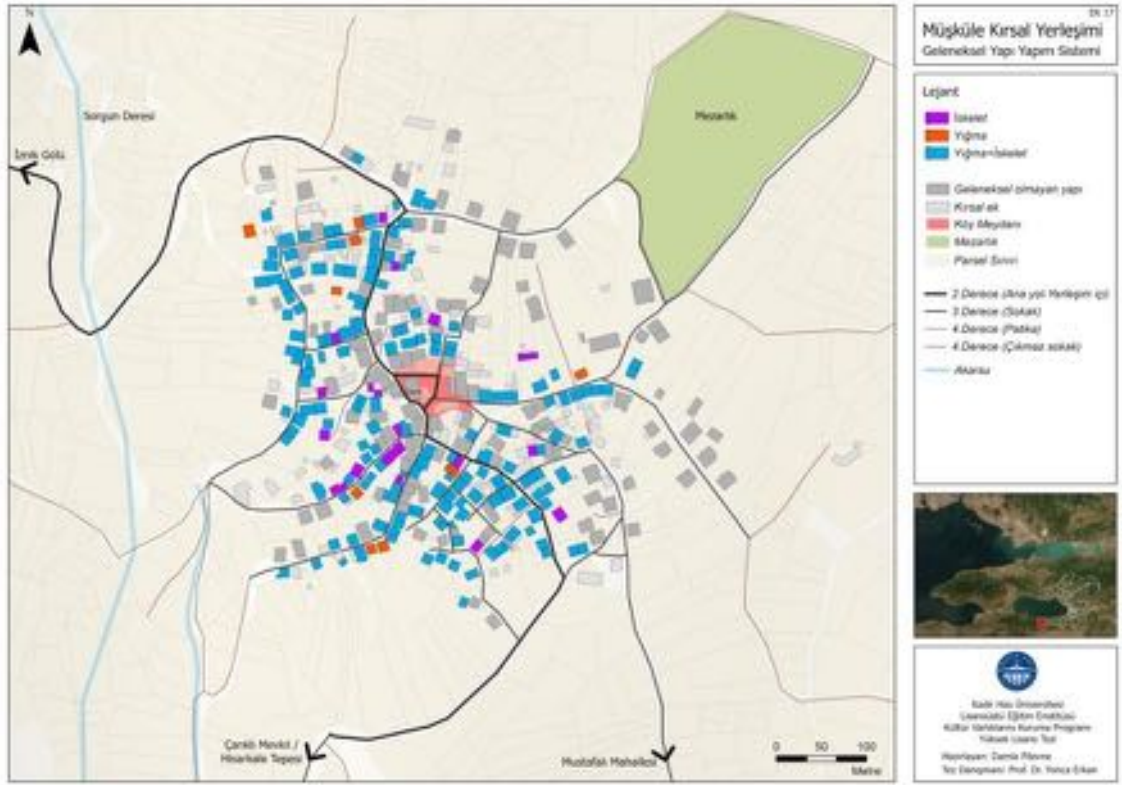
Şekil 3.38. Y142 no.lu Yapı Parsel Kullanımı

Müşküle’de bulunan 200 geleneksel yapı yapım tekniği bakımından incelendiğinde geleneksel yapıların yaklaşık %84’ini oluşturan 169 yapının yığma-iskelet yapım tekniğiyle, 21 yapının (yani, yaklaşık %10) ise iskelet yapım tekniğiyle inşa edildiği görülürken, geri kalan on yapıda (yaklaşık %6) yığma yapım tekniğinin kullanıldığı tespit edilmiştir.

Yapım teknikleri inşa dönemi bağlamında değerlendirildiğinde erken tarihli (1919-1950’ler) yapıların yaklaşık %90 oranında yığma+iskelet (kerpiç tuğla yığma üzeri ahşap iskelet+kerpiç tuğla dolgu) tekniğinde inşa edildiği görülür. Yine bu dönemde 13 yapı iskelet (ahşap iskelet-kerpiç tuğla dolgu) yapım tekniğiyle yapılmış olup bu yapılar homojen bir dağılım sergilemekte iken yığma yapım tekniğinde inşa edilmiş herhangi bir yapı tespit edilmemiştir. 1950’ler-1980’ler döneminde ise yığma+iskelet yapım tekniğinin kullanımı bir önceki döneme göre azalarak, yaklaşık %78’e kadar düşmüştür. Bu dönemde inşa edilen sekiz yapıda iskelet yapım tekniği tercih edilmiş olup bu yapılar yerleşim meydanının doğusunda yoğunlaşmaktadır. Yine 1950’ler-1980’ler döneminde 9 yapıda yığma yapım tekniği kullanılmıştır. Başka bir deyişle, 1950’ler-1980’ler döneminde Müşküle geleneksel kırsal mimarisinde yapım tekniklerinin çeşitlendiği görülmektedir.



Şekil 3.39. Müşküle Kırsal Yerleşimi Geleneksel Yapı Yapım Tekniği



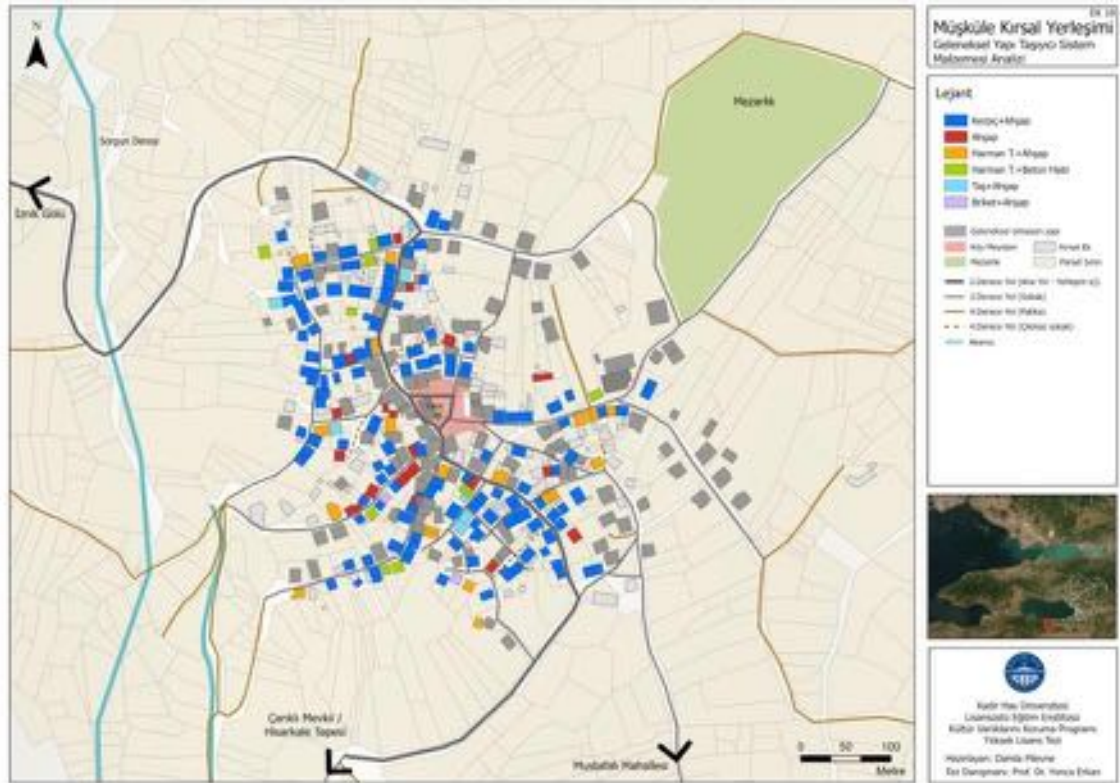
Şekil 3.40. Müşküle Kırsal Yerleşimi Geleneksel Yapı Yapım Tekniği Paftası

Geleneksel yapıların taşıyıcı sistem malzemesi incelendiğinde ise yapıların yaklaşık %67'sini oluşturan 136 yapının kerpiç tuğla ve ahşap (kerpiç tuğla yığma üzeri ahşap iskelet-kerpiç tuğla dolgu), 21 yapının (yaklaşık %10'unun) ahşaptan (iskelet sistem), yine 21 yapının ise harman tuğlası ve ahşap (harman tuğlası yığma üzeri ahşap iskelet-harman tuğlası dolgu), 8 yapının ise taş ve ahşap malzeme (taş yığma üzeri ahşap iskelet sistem) ile yapıldığı tespit edilmiştir. Ek olarak, 10 adet beton hatıllı harman tuğlası yığma ve 5 adet briket yığma üzeri ahşap iskelet sistem geç dönem tarihli yapıya rastlanmıştır.

Geleneksel Yapı Taşıyıcı Sistem Malzemesi Grafiği



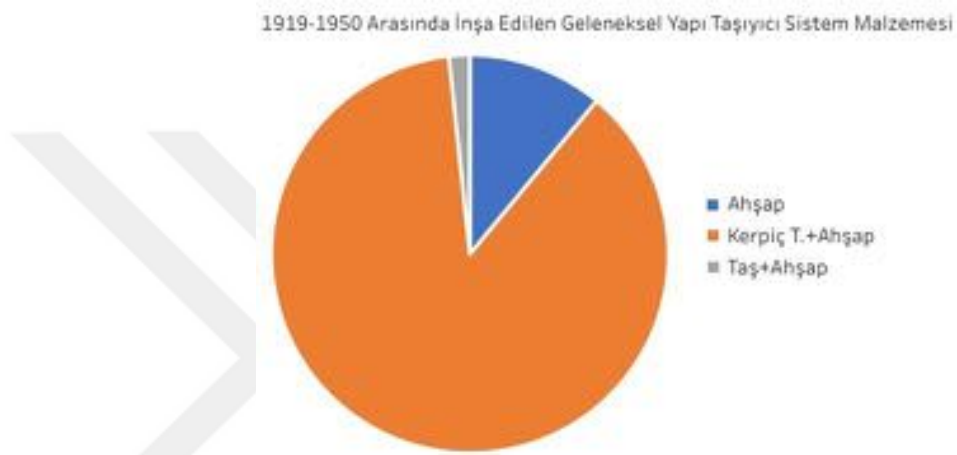
Şekil 3.41. Müşküle Kırsal Yerleşimi Geleneksel Yapı Taşıyıcı Sistem Malzemesi



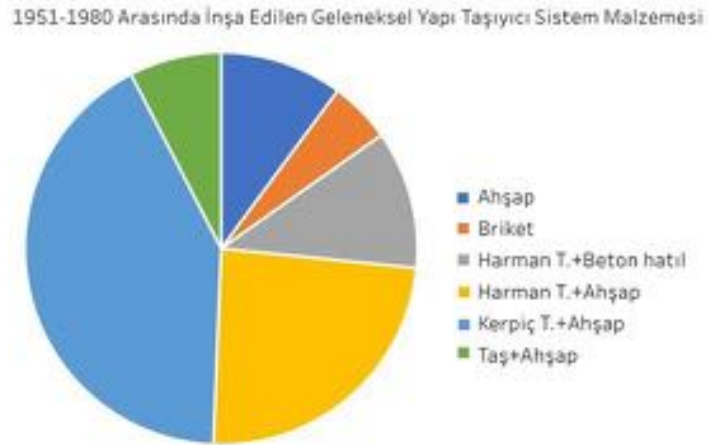
Şekil 3.42. Müşküle Kırsal Yerleşimi Geleneksel Yapı Taşıyıcı Sistem Malzemesi Paftası

Müşküle geleneksel kırsal mimarisi taşıyıcı sistem malzemesi bakımından incelendiğinde 1919-1950'ler döneminde inşa edilen 118 yapıdan 103'ünün kerpiç tuğla yığma üzeri ahşap iskelet-kerpiç tuğla dolgulu, 13 tanesinin ahşap iskelet-kerpiç tuğla dolgulu, ikisinin ise taş yığma üzeri ahşap iskelet-kerpiç tuğla dolgulu olduğu görülür. 1950'ler-1980'ler döneminde inşa edilen geleneksel yapılarda ise malzeme çeşitliliği artmıştır. Bu

yapıların 33 tanesi kerpiç tuğla yığma üzeri ahşap iskelet-kerpiç tuğla dolgulu, 19 tanesi harman tuğla yığma üzeri ahşap iskelet-harman tuğlası dolgu, 9 tanesi beton hatıllı harman tuğla yığma, 8 tanesi ahşap iskelet sistem, 6 tanesi taş yığma üzeri ahşap iskelet sistem, dördü ise briket yığma üzeri ahşap iskelet sistemdir. Öte yandan söz konusu taşıyıcı sistem malzemesinin mekânsal dağılım bakımından belirli yoğunlaşmalar göstermediği, aksine farklı yapı malzemesine sahip yapıların yerleşim merkezi içerisinde rastlantısal bir örüntü izlediği tespit edilmiştir.

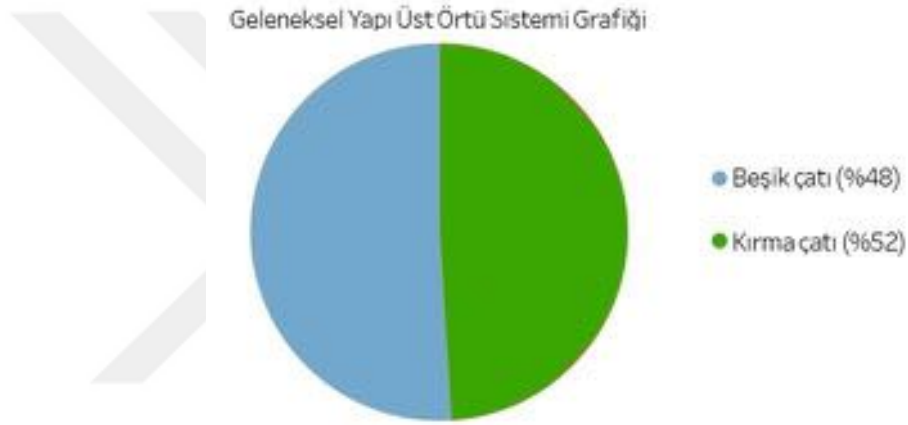


Şekil 3.43. Müşküle Kırsal Yerleşiminde 1919-1950’ler Döneminde İnşa Edilen Geleneksel Yapıların Taşıyıcı Sistem Malzemesi



Şekil 3.44. 1950’ler-1980’ler Döneminde İnşa Edilen Geleneksel Yapıların Taşıyıcı Sistem Malzemesi

Müşküle kırsal yerleşiminde bulunan geleneksel mimari örneklerinin üst örtü sistemi incelendiğinde söz konusu yapıların %48'inin beşik çatı, %52'sinin ise kırma çatılı olduğu tespit edilmiştir. Üst örtü sistemi yapı inşa dönemi bakımından ele alındığında 1919-1950'ler döneminde inşa edilen yapıların yarısından fazlasının kırma çatılı olduğu, bu oranın daha geç tarihli yapılarda az da olsa azaldığı görülmüştür. Başka bir deyişle erken tarihli geleneksel yapılarda daha yaygın olan kırma çatı, ilerleyen yıllarda yerinin beşik çatılı yapılara bırakmıştır. Öte yandan üst örtüsü sistemi bakımından incelenen yapıların yerleşim merkezi içerisindeki konumlanışlarında homojen bir dağılım göstermektedirler.

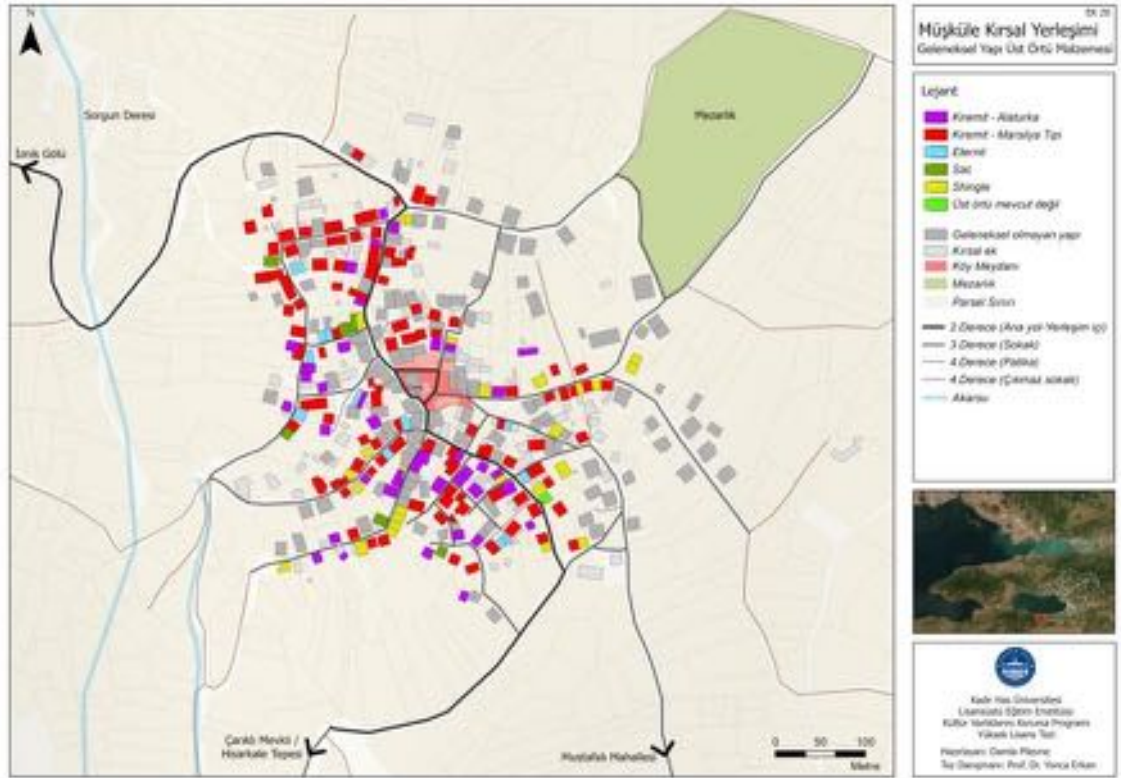


Şekil 3.45. Müşküle Kırsal Yerleşimi Geleneksel Yapı Üst Örtü Sistemi

Geleneksel Yapı Üst Örtü Malzemesi Grafiği



Şekil 3.47. Müşküle Kırsal Yerleşimi Geleneksel Yapı Üst Örtü Malzemesi



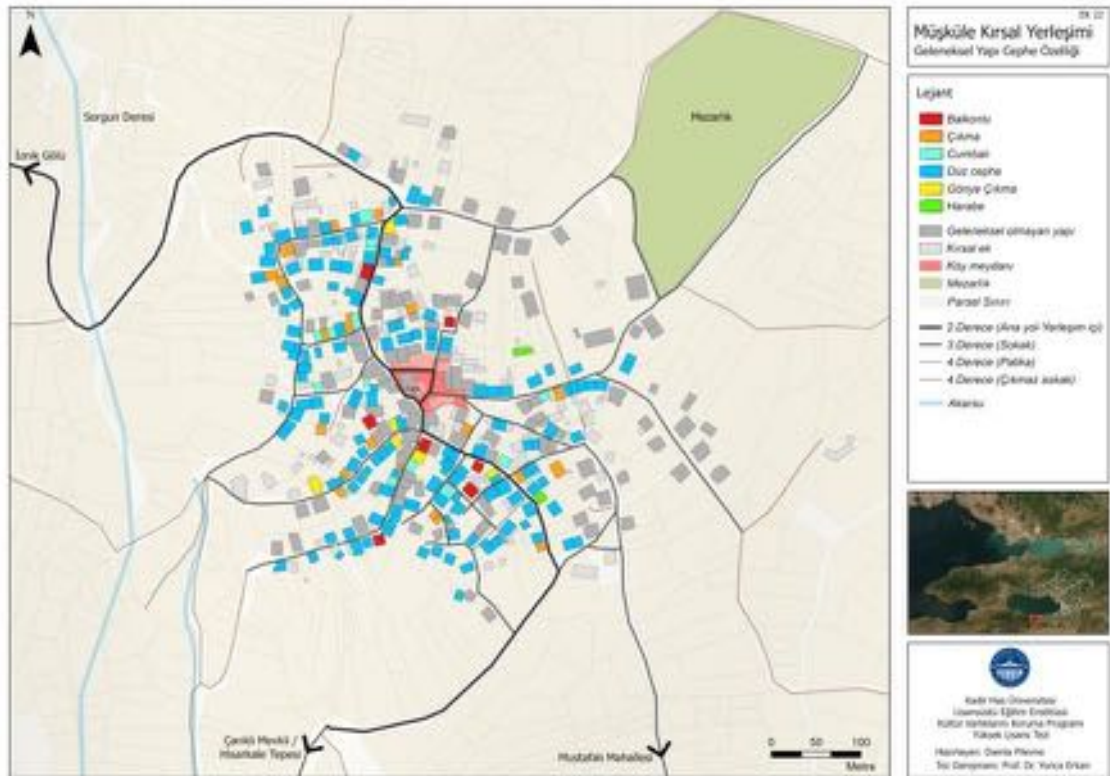
Şekil 3.48. Müşküle Kırsal Yerleşimi Geleneksel Yapı Üst Örtü Malzemesi Paftası

Müşküle'nin geleneksel yapılar cephe özellikleri bakımından ele alındığındaysa 152 yapının (yani, yaklaşık %75'in) düz cepheye, 21 yapının (yaklaşık %10) çıkma cepheye sahip olduğu tespit edilmiştir. Ayrıca, 13 adet cumbalı, 7 adet balkonlu, 6 adet de gönye çıkmalı yapı kaydedilmiştir. Bu inceleme yapı inşa dönemi üzerinden detaylandırıldığında 1919-1950'ler döneminde inşa edilen yapılarda cephe özelliklerinde

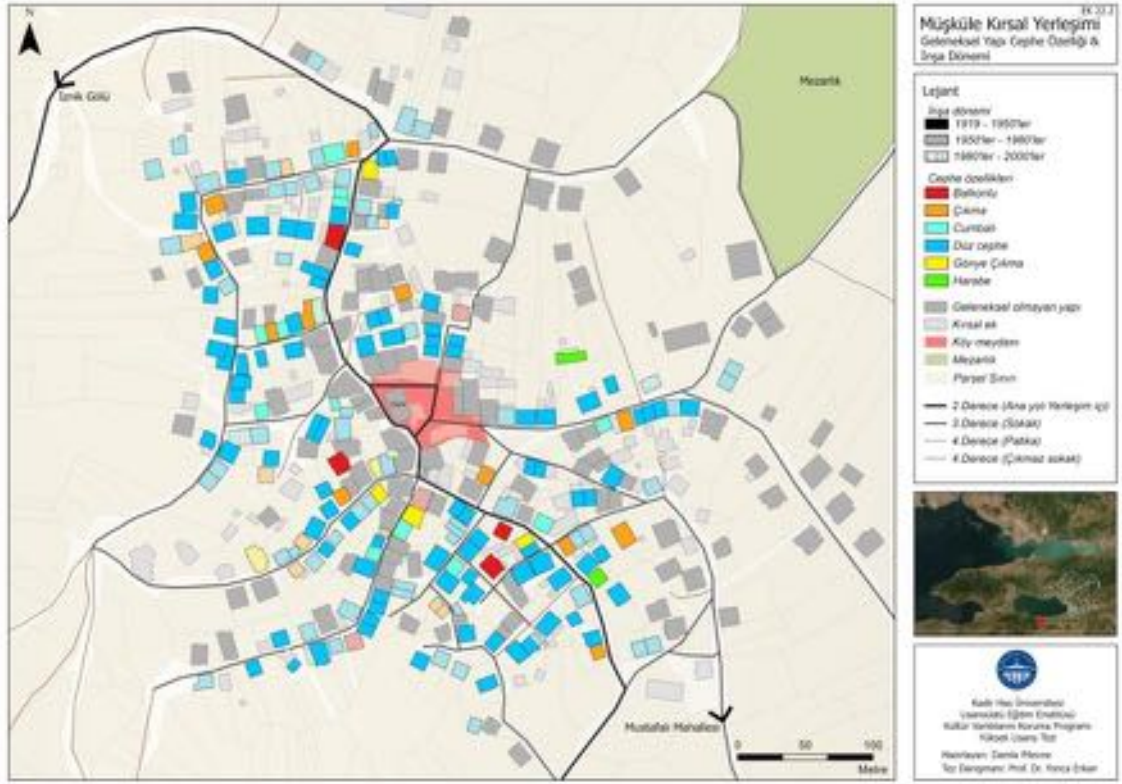
çeşitliğin (yani düz cepheli olmayan yapı oranının) daha fazla olduğu görülür. Bu dönemde inşa edilen yapıların yalnızca %72'si düz cepheli iken bu oran 1950'ler-1980'ler döneminde inşa edilen yapılarda ise bu oran %80'dir. Bu dönemde inşa edilen cumbalı yapı sayısında da geçmiş döneme oranla (1919-1950'ler döneminde 12 yapıdan, 1950'ler-1980'ler döneminde bir yapıya) düşüş tespit edilmiştir. Buradan yola çıkarak Müşküle kırsal mimarisinde geç dönemli yapılarında cephe özellikleri bakımından çeşitliliğin azaldığı yorumu yapılabilir. Öte yandan, geleneksel yapıların cephe özellikleri bakımından mekânsal bağlamda bölgesel yoğunlaşmalar göstermediği tespit edilmiştir.



Şekil 3.49. Müşküle Kırsal Yerleşimi Geleneksel Yapı Cephe Özellikleri

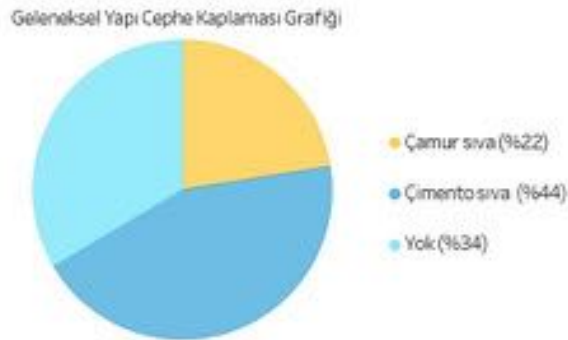


Şekil 3.50. Müşküle Kırsal Yerleşimi Geleneksel Yapı Cephe Özellikleri Paftası



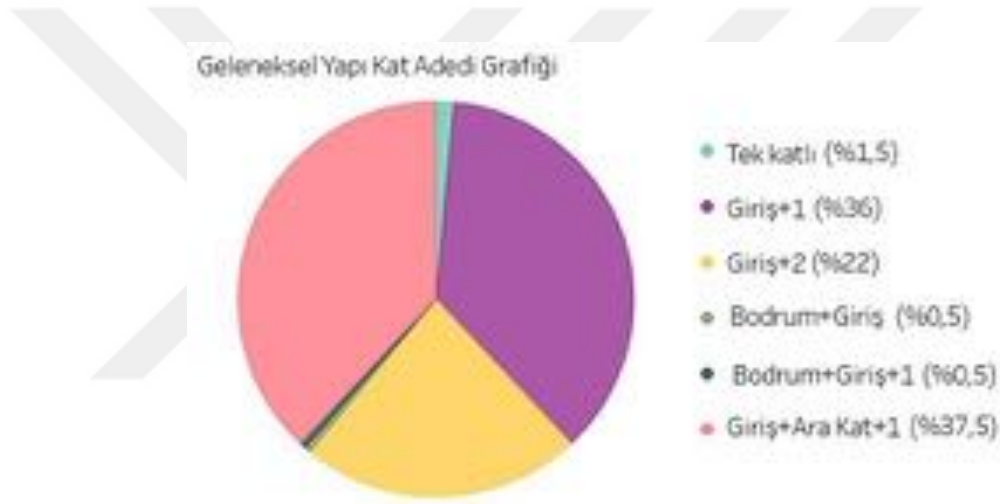
Şekil 3.51. Müşküle Kırsal Yerleşimi Geleneksel Yapı Cephe Özellikleri – Yapı İnşa Dönemi Sentez Paftası

Söz konusu geleneksel yapıların cephe kaplamaları ise 88 yapıda çimento sıva, 45 yapıda çamur sıvadır. 66 yapının ise günümüzde herhangi bir cephe kaplaması olmadığı tespit edilmiştir. Söz konusu 66 yapının yarısı 1919-1950'ler döneminde inşa edilmiş kerpiç yapıdan, kalan yarısı ise daha geç tarihli kerpiç tuğla ve harman tuğlası dolgulu yapılardır.

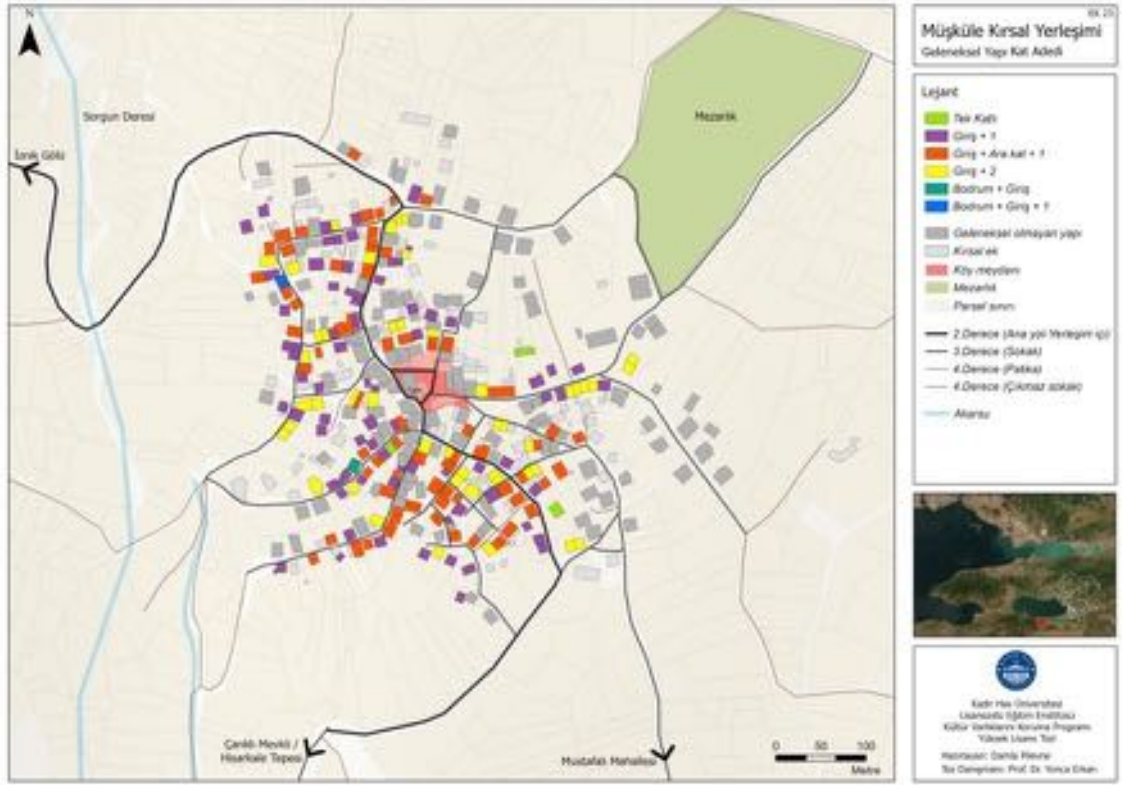


Şekil 3.52. Müşküle Kırsal Yerleşimi Geleneksel Yapı Cephe Kaplaması

Müşküle geleneksel kırsal mimari örnekleri kat adedi bakımından incelendiğinde ise 76 adet 'giriş+ara kat+1' katlı, 73 adet 'giriş+1' katlı yapıya, 46 adet 'giriş+1' katlı yapı, 3 adet tek katlı, birer adet de 'bodrum+giriş' ve 'bodrum+giriş+1' katlı yapı tespit edilmiştir. Bu inceleme yapıların inşa dönemi üzerinden detaylandırıldığında 1919-1950'ler döneminde inşa edilen yapıların %95'ini, 1951-1980 döneminde inşa edilen yapıların ise %98'inin 'giriş+1', 'giriş+ara kat+1' ve 'giriş+2' katlı yapılardan oluştuğu tespit edilmiştir. Ancak söz konusu bu iki dönem arasında ara katlı yapı inşa oranında bir azalma görülürken, 'giriş+1' katlı yapıların oranında artış görülür. Başka bir deyişle erken tarihli yapıların tasarımında ara katlı tasarım daha yaygın iken ilerleyen yıllarda bu yapıların yerini 'giriş+1' ve 'giriş+2' katlı yapılar almıştır.



Şekil 3.53. Müşküle Kırsal Yerleşimi Geleneksel Yapı Kat Adedi



Şekil 3.54. Müşküle Kırsal Yerleşimi Geleneksel Yapı Kat Adedi Paftası



Şekil 3.55. Giriş Kattan Ara Kata Bakış (Y070)



Şekil 3.56. Ara Kattan Taşlığa Bakış (Y094)

Geleneksel mimari örneklerinin plan tipolojilerine yönelik yapılan çalışmada ise 6 adet yapının basit rölöve çalışması yapılmıştır. Bu yapıların beşi dış sofalı, biri ise iç sofalı plan tipolojisindedir (Bknz. EK A.25 – 29). Ayrıca, 17 adet seki üstü yükseltilmiş döşemeli yapı tespit edilmiştir. Bu yapıların 13'ü 1919-1950'ler yıllarında inşa edilmişken, dördü 1950'ler-1980'ler döneminde inşa edilmiştir. Başka bir deyişle seki üstü odalı yapı tasarımı erken dönemli yapılarda daha çok tercih edilmiştir.



Şekil 3.57. Y026 Envanter no.lu Yapı – Dış sofalı-iki odalı plan tipi (1. Kat Planı, Ön Cephe Fotoğrafı, 2021).



1. Kat Planı

Şekil 3.58. Y030 Envanter no.lu Yapı – İç sofalı-ikiden fazla odalı plan tipi (1. Kat Planı, Ön Cephe Fotoğrafı, 2021).

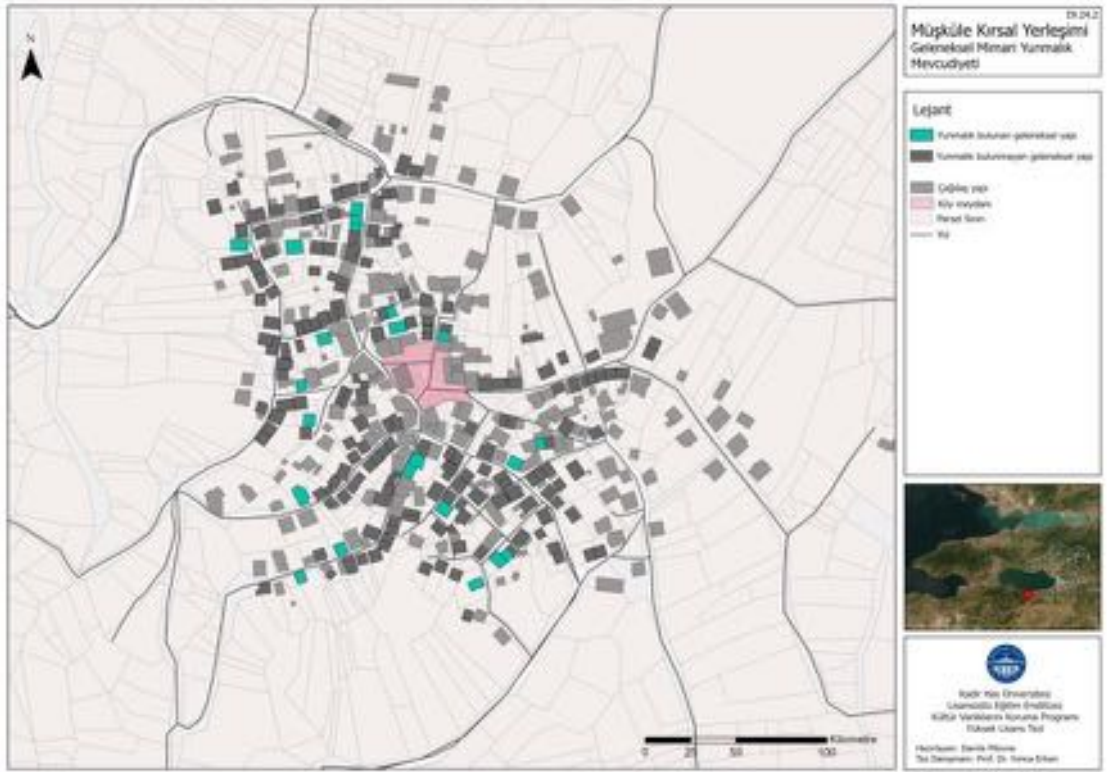


Şekil 3.59. Seki üstü oda örneği (Y019)

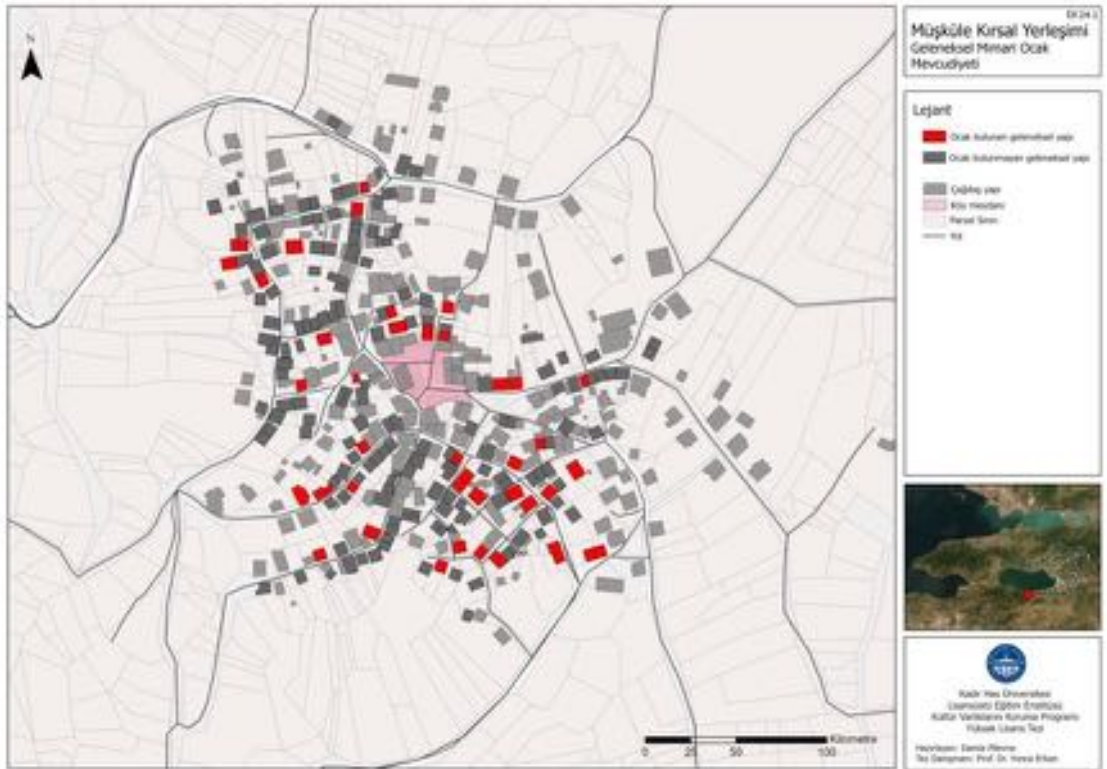


Şekil 3.60. Seki üstü oda örneği (Y022)

Ayrıca kırsal mimarlık örneklerinde rastlanan yunmalık ve ocak gibi iç mekân unsurlarına yönelik yapılan çalışmada 22 yapıda cephede yer alan yunmalığa rastlanmıştır. Bu yapıların 18'i 1919-1950'ler döneminde, dördü ise 1951-1980 yılları arasında inşa edilmiştir. Yani, geleneksel mimari unsuru olarak yunmalıklara daha çok erken dönemli yapılarda rastlandığı söylenebilir. Benzer şekilde Müşküle genelinde 43 yapıda tespit edilen ocakların da 31'i 1919-1950'ler dönemine ait yapılarda iken, 1950'ler-1980'ler döneminde inşa edilen yapılarda bu sayı 12'dir. Tespit edilmiş 43 ocağın bazılarının bacaları yıkılmış durumdadır.



Şekil 3.61. Müşküle Kırsal Yerleşimi Geleneksel Yapılarında Yunmalık Paftası



Şekil 3.62. Müşküle Kırsal Yerleşimi Geleneksel Yapılarında Ocak Paftası



Şekil 3.63. Ocak ve Yunmalık (Y129)



Şekil 3.64. Yunmalık (Y064)

Geçimin yüksek oranda zeytincilik ile sağlandığı Müşküle’de geleneksel kırsal mimarinin sahip olduğu unsurlardan biri de zeytin havuzu denilen depolama alanlarıdır. Sele zeytin hazırlamak için kullanılan bu havuzlar giriş katlarda veya bağımsız bir depolama alanı olarak bahçede/avluda yer almaktadırlar. Saha çalışmaları sırasında 37 geleneksel sivil mimari örneğinin giriş katında zeytin havuzu tespit edilmiştir. Bu

yapıların 23 tanesi 1919-1950'ler döneminde inşa edilirken, 14'ü 1950'ler-1980'ler döneminde inşa edilmiştir. Ancak geleneksel mimari örneklerinin hepsinin iç mekanları incelenemediği için bu yapı unsurunun hangi dönemlerde inşa edilen yapılarda daha çok yer bulduğu hakkında yorum yapılamamaktadır.



Şekil 3.65. Zeytin Havuzu (Y165B), 2021.

Müşküle kırsal yerleşimi sivil mimarlık örneklerinde az sayıda da olsa özgün doğramaya ve ahşap tavan süslemesine sahip yapı tespit edilmiştir. Aynı zamanda bazı örneklerde çiçeklik olarak adlandırılan raf işlevi gören duvar nişlerine ve/veya yağlık denilen, mekandaki dağılmasını sağlamak amaçlı bir yüzeyleri cam olarak tasarlanmış nişlere rastlanmıştır.



Şekil 3.66. Giriş Kapısı (Y120A)



Şekil 3.67. İç Kapı (Y110A)



Şekil 3.68. Tavan Süslemesi (Y110A)



Şekil 3.69. Çiçeklik (Y110A)

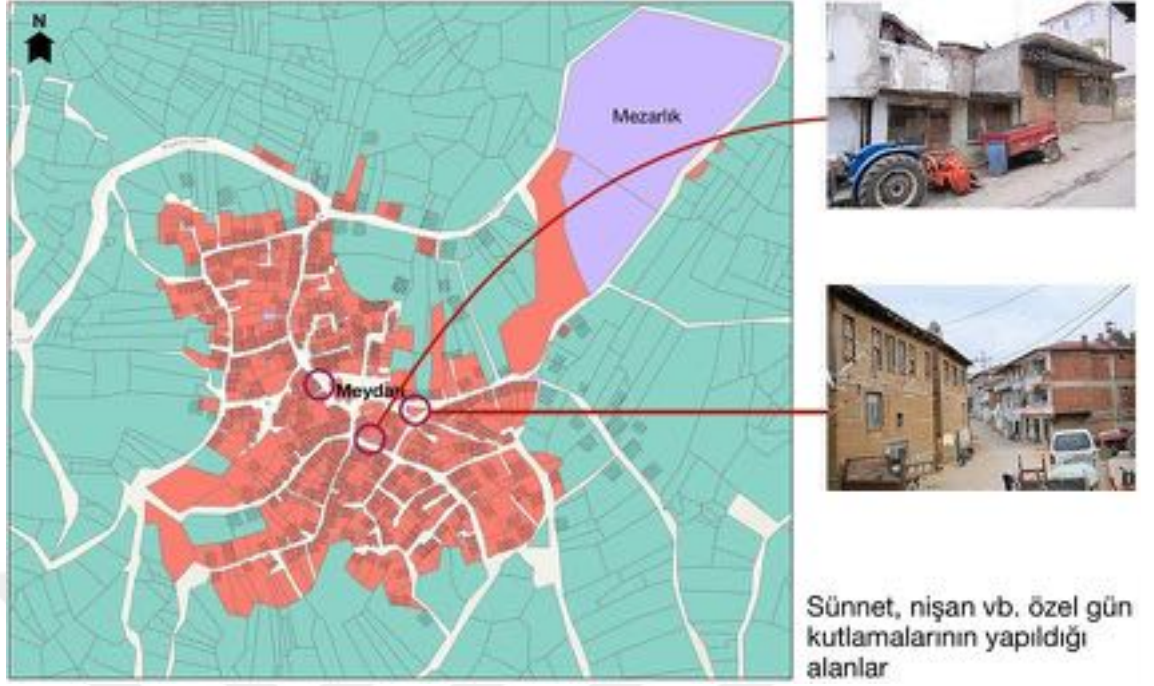
3.4.4. Somut olmayan kültürel miras öğeleri

2003 yılında UNESCO tarafından kabul edilen Somut Olmayan Kültürel Mirasın Korunması sözleşmesine göre somut olmayan kültürel miras toplulukların, grupların ve bazı durumlarda bireylerin kendi kültürel kültürlerinin bir parçası olarak kabul ettikleri uygulamalar, temsiller, ifadeler, bilgiler, beceriler ve bunlarla ilişkili araçlar, nesnelere, eserler ve kültürel alanlardır (Madde 1). Sözleşmenin 2. maddesi kapsamında somut olmayan kültürel miras,

- (a) dil de dahil olmak üzere sözlü gelenekler ve ifadeler;
- (b) sahne sanatları;
- (c) sosyal uygulamalar, ritüeller ve bayram etkinlikleri;
- (d) doğa ve evrenle ilgili bilgi ve uygulamalar;
- (e) geleneksel zanaatkarlık başlıklarında ele alınmaktadır (UNESCO, 2003).

Tez çalışması kapsamında Müşküle'nin somut olmayan miras değerlerine ilişkin literatür çalışmasından elde edilen veri sınırlı olmuştur. Bu kapsamda Bursa Büyükşehir Belediyesi tarafından Bursa köylerinin kültürel miras değerlerine ilişkin ansiklopedi çalışmasında, Müşküle'de sözlü gelenekler başlığı altında bir ninni ve bir mâni kaydedilmiştir.³⁹ Saha çalışmasında ise 'sosyal uygulamalar, ritüeller ve bayram etkinlikleri' ve 'geleneksel zanaatkarlık' (Müşküle iğne oyası) başlıklarında bilgi edinilmiştir. Müşküle, geleneksel bir Anadolu kırsal yerleşimi özellikleri göstermektedir. Yakın sosyal ilişkiler ve tarıma dayalı geleneksel yaşam pratikleriyle Müşküle'de özel gün ve törenler köy meydanı ve çevresindeki belirli alanlarda tüm yöre halkının katılımına açık şekilde kutlanmaktadır (Şekil 58). Bu kutlamalarda öne çıkan kutlamalardan biri –nişan, sünnet, düğün– gibi ek olarak Hıdırellez Şenlikleridir. Hıdırellez Şenlikleri çevre köylerin de katılımıyla Müşküle'nin güneydoğusunda yer alan Çarıklı mevkiinde kutlanmaktadır (Şekil 59). Saha çalışması sırasında yapılan görüşmelerde Hıdırellez Şenliklerinin Covid-19 salgını nedeniyle 2020 ve 2021 yıllarında gerçekleştirilemediği öğrenilmiştir.

³⁹ Bknz. Elbas, (2014). Ninniler, Maniler, Ağıtlar, Türküler, Giyim Kuşam ve Halk Oyunları – I. Bursa Büyükşehir Belediyesi, s.76-78, s.113).



Şekil 3.70. Müşküle Kırsal Yerleşimi - Meydan Çevresinde Yer Alan Kutlama/Toplanma Mekanları



Şekil 3.71. Hıdırellez Şenliklerinin Yapıldığı Çarıklı Mevkii

Müşküle'nin somut olmayan kültürel miras değerlerinden biri de 2021 yılında İznik Belediyesinin başvurusu üzerine coğrafi işaret (mahreç)⁴⁰ almış olan Müşküle iğne

⁴⁰ Bknz. Müşküle İğne Oyası Mahreç İşareti (No.871). <https://ci.turkpatent.gov.tr/Files/GeographicalSigns/1b9f8436-9ace-428a-ac3e-7dbb74482b54.pdf> (Erişim tarihi: 27.02.2022).

oyasıdır. Müşküle’de kadınlar tarafından yapılan iğne oyaları motif zenginliğine sahiptir. Sünnet, düğün gibi özel günler için farklı motiflerde iğne oyalarının üretildiği Müşküle’de bu zanaat bir kültürel miras ögesi olduğu kadar kadınlar için ekonomik gelir elde edilen bir uğraşı da temsil etmektedir. Bu yanıyla Müşküle iğne oyası, kadınların kalkınması için önemli imkanlar sunmaktadır.



Şekil 3.72. Müşküle İğne Oyaları (Burak Aydın, 2021).

Müşküle kırsal yerleşiminde gerçekleştirilen bir başka tören ise Nazım Hikmet Ran için düzenlenen anma törenidir. Bursa cezaevinde Nazım Hikmet’in koğuş arkadaşı olan Müşküleli İsmail Başaran ve arkadaşları, şairin ölümünden sonra, Vasiyet isimli şiirinde geçen:

“....

Anadolu’da bir köy mezarlığına gömün beni

Ve de uyarına gelirse

Tepemde bir de çınar olursa

Taş maş da istemez hani...”

dizelerine binaen, Rıfat Talan’ın arazisinde Nazım Hikmet’in anısına 4 Temmuz 1964 tarihinde bir çınar ağacı dikerler. Bu tarihten sonra Nazım Hikmet’i anmak için şairin kız kardeşi Samiye Yaltırım, şair Ataol Behramoğlu, Sadun Aren, Nihat Sargın gibi isimlerin de bulunduğu pek çok kişi çınarın etrafında, şairi anmak için toplanacaktır. 1978 yılında jandarma tarafından çınarı ziyarete gelenlerin engellenmesi gibi baskılar sonucu, Rıfat Talan kendi arazisindeki çınarı kestirecektir. Daha sonra dönemin muhtarı Fevzi Kavuk öncülüğünde Müşküle’de bir çınar ağacı daha dikilse de bu ağacın yeri gizli tutulacaktır

(Özkılınç, 2012, s.164). Günümüzde halen, şairin ölüm yıldönümünde İznik Gölü kenarında Nazım Hikmet anmaları düzenlenmektedir (URL12).



4. MÜŞKÜLE KIRSAL YERLEŞİMİNİN KORUMA SORUNLARI

4.1. Doğal mirasın korunması

1. derece doğal sit alanı olan İznik Gölü kıyısında yer alan Müşküle’de doğal mirasın korunmasına ilişkin değinilebilecek ilk sorun İznik Gölü’nün korunması olsa da, bu konu tez çalışması kapsamının dışındadır. Ancak yine de son derece önem arz eden İznik Gölü’nün korunması bakımından eksik kaldığı medyada çıkan haberler üzerinden izlenebilmektedir⁴¹. Söz konusu haberler gölün sularının çekildiği ve ekosistemin bozulduğu yönünde, alarm niteliğindedir.

4.2. Kültürel mirasın korunması

4.2.1. Arkeolojik mirasın korunması

Tarihi bir yerleşim yeri olan Müşküle kırsal mahallesi sınırları içerisinde arkeolog Dr. Barbora Weissowa ile yapılan saha çalışması ve literatür taramasında mezar anıtı, savunma yapısı, su yolu gibi arkeolojik varlıklar tespit edilmiştir (EK A.32 – 33). Söz konusu arkeolojik eserlerin hiçbiri koruma altında değildir ve bu nedenle tahribata uğramaktadırlar. Müşküle mezar anıtı ve Hisarkale kalıntıları ile ilgili çalışmaları olan Şahin bu eserlerin koruma altına alınmaları gerekliliğini vurgulamaktadır (Şahin et al., 2008). Yasal koruma altında olmayan Müşküle’nin arkeolojik mirasının hem doğal koşulların hem de insanların tahribatına karşı korunması son derece önem arz etmektedir.

4.2.2. Geleneksel kırsal mimarinin korunması

Müşküle kırsal yerleşiminde geleneksel mimari örneklerine ilişkin koruma sorunlarının belirlenmesinde, yapı kullanıcılarıyla yapılan mülakat çalışması kapsamında kullanıcı

⁴¹ Ertuğrul, E. (22.06.2015). *Tarihi Bazilikanın Bulunduğu İznik Gölü’nde Aşırı Kirlenme Gözlemlendi*. Arkeofili. <https://arkeofili.com/iznik-golunde-bulunan-bazilika-kirlilik-yuzunden-arastirilamiyor/> (Erişim tarihi: 27.02.2022). Bozbey, H. (2021, January 20). İznik Gölü için gerçek bir mücadele şart. Hürriyet. <https://www.hurriyet.com.tr/yazarlar/hasan-bozbey/iznik-golu-icin-gercek-bir-mucadele-sart-41718884>.

pratikleri, görüş ve beklentileri hakkında bilgi edinilmiştir. Mülakat çalışması kapsamında öncelikle kullanıcıların mevcut geleneksel mimari örneklerine ilişkin görüşleri, yapıların korunmaya değerli bulunup bulunmadığı, yapıların bakım-onarımına ve yapılan/yapılacak müdahalelere ilişkin sorular yönlendirilmiştir (EK B. Mülakat Soruları).

Mülakat çalışması kapsamında 39 katılımcıya yönlendirilen “Köyünüzdeki eski evler size korunmalı mıdır?” sorusuna yanıt veren 32 kişi evet, 3 kişi fikrim yok, dört kişi ise de korunmalarının gerekli olmadığı yanıtını vermiştir. Görüldüğü üzere katılımcıların yaklaşık %80 geleneksel mimari örneklerinin korunması gerektiğini düşünmektedir. Geleneksel yapı kullanıcılarına yöneltilen “Evinizden memnun musunuz?” sorusuna ise 31 kişi evet, 8 kişi (yani, yaklaşık %20) ise hayır yanıtını vermiştir. Benzer şekilde, “İmkânınız olsa başka bir evde yaşamak ister miydiniz?” sorusuna 33 kişi hayır, 6 kişi ise evet şeklinde yanıtlamıştır. Evet yanıtını veren katılımcıların tamamı müstakil bir çağdaş yapıda yaşamayı tercih edeceklerini belirtmişlerdir.

Geleneksel yapıların korunmasında yapıların kullanım durumu önemli bir göstergedir. Sürekli kullanılan yapıların gerekli onarım ve tadilatlar yapılarak varlıklarını sürdürmeleri olasılığı daha fazladır. Buradan yola çıkarak Müşküle kırsal yerleşiminde geleneksel yapıların kullanım durumu incelendiğinde 32 yapının (yaklaşık %15) kullanılmadığı, 10 yapının (yaklaşık %5) harabe durumda olduğu, 2 yapının giriş katlarının bakkal olarak yeniden işlevlendirilerek, 156 yapının ise özgün işlevine uygun olarak kullanıldığı tespit edilmiştir. Bu bağlamda kullanılmayan yapıların sürekli bakım-onarımlarının yapılmaması söz konusu yapıların korunması bakımından olumsuzluk teşkil etmektedir.

sağlıklılığı ve korunması adına kaçınılması gerekenler hakkında bilgi verilmesi Müşküle kırsal mirasının korunması için başat önemdedir.

Müşküle kırsal yerleşiminde geleneksel yapılarda sıkça rastlanan ve yapıların özgünlüğüne zarar veren müdahaleler cephe, plan, üst örtü ve taşıyıcı sistem başlıkları altında detaylandırılabilir. Saha çalışması sırasında yapılan tespitlerde cephede yapılan müdahaleler arasında özgün olmayan doğrama (PVC) kullanılması, cephe programının değiştirilmesi, özgün olmayan malzeme dolgu malzemesi ile tadilat, özgün olmayan sıva uygulaması, balkon eklenmesi, yunmalığın ve/veya ocak bacasının kaldırılması gibi müdahalelere rastlanmıştır.



Şekil 4.3. Cephe Programına Müdahale (Y44A-B)



Şekil 4.4. Çimento Sıva ve PVC Doğrama Uygulaması (Y016).

Plan düzleminde rastlanan müdahaleler arasında ise yapıya mutfak/tuvalet gibi ıslak hacimlerin eklenmesi, iç bölme duvar eklenerek oda yapılması, ara kat döşemesinin tam kata dönüştürülmesi, ara kat döşemesinin kaldırılması ve muhdes eklenmesi sayılabilir.



Şekil 4.5. Muhdes Örneği (Y85)

Üst örtüye yapılan müdahaleler arasında ise mahya kotunun değişmesi, özgün olmayan üst örtü malzemesi kullanımı ve güneş enerjisi sistemi aplikasyonu⁴² uygulamalarına rastlanmıştır.⁴³



Şekil 4.6. Eternit Üst Örtü (Y45)

⁴² Saha çalışmaları sırasında 27 yapıda güneş enerjisi sistemi tespit edilmiştir. (Bknz. EK 20. Müşküle Kırsal Yerleşimi – Geleneksel Yapı Güneş Enerjisi Sistemi Mevcudiyeti)

⁴³ Saçak ve yağmur borularına yapılan müdahaleler çalışma kapsamı dışında tutulmuştur.

Taşıyıcı sisteme yapılan müdahaleler arasında ise cephe programının değiştirilmesi sonucu iskelet sisteme yapılan müdahaleler, ara katın kapatılarak tam kata çevrilmesi, yığma duvarlara yapılan müdahaleler (doğrama boşluğu açılması) gibi uygulamalara rastlanmıştır.



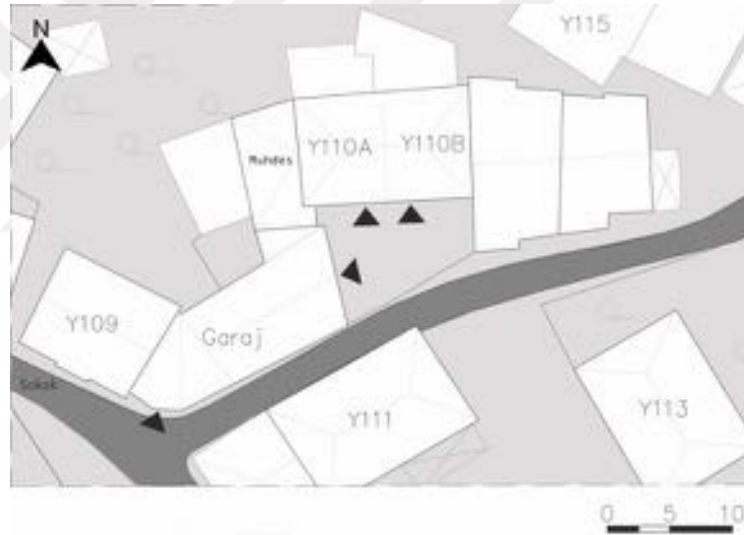
Şekil 4.7. Ara Kat Döşemesinin Tam Kata Dönüştürülmesi (Y45)

Geleneksel yapıların korunması bakımından önemli olan bir diğer nokta ise malzemenin korunmuşluk/sağlamlık durumudur. Bu bağlamda dış cephe sıvasının zarar görmesi sonucu kerpiç tuğlada meydana gelen bozulmalar, karkas sistem malzemesi olan ahşapta meydana gelen bozulmalar (böceklenme, çürüme), iç ve dış cephede çimento sıva uygulaması sonucu kerpiç malzemede nemlenme ve bozulmalar sayılabilir. Ayrıca, üst örtü malzemesinin onarımının yapılmaması sonucu yapıların zarar gördüğü tespit edilmiştir.



Şekil 4.8. Kerpiç Tuğla ve Ahşapta Bozulma (Y158)

Müşküle geleneksel mimarisinin koruma sorunlarını örnek bir yapı üzerinden incelenmiştir. Saha çalışmaları sırasında rölöve ve fotoğrafla belgeleme çalışması yapılan Y110A envanter no.lu yapı Müşküle kırsal yerleşimine özgü karakteristik özelliklere sahip olması bakımından bu inceleme için uygun bulunmuştur. Söz konusu yapı 1919-1950'ler döneminde inşa edilmiş, yığma kerpiç tuğla üzeri, ahşap karkas sistem+kerpiç tuğla dolgu bir yapıdır. 'Giriş+2' katlı olan yapı kullanılmamakta, bu nedenle sürekli bakım-onarım görmemektedir. Söz konusu yapıya günümüzde garaj olarak kullanılan eski yağhane yapısından girilerek ulaşılmaktadır. Y110B yapısıyla ikiz olan ve tek bir Marsilya kiremit kaplı kırma çatıyla örtülen yapının diğer yanında ise 'giriş+1' katlı muhdes bir yapı bulunmaktadır. Saha çalışmaları sırasında söz konusu muhdes yapıya girilememiştir.



Şekil 4.9. Y110A Envanter no.lu Yapının Çevresi ile İlişkisi



Şekil 4.10. Y110A-B no.lu Yapılara Sokaktan Bakış



Şekil 4.11. Garaj (Eski Yağhane), Muhdes ve Y110A no.lu Yapıya Bakış

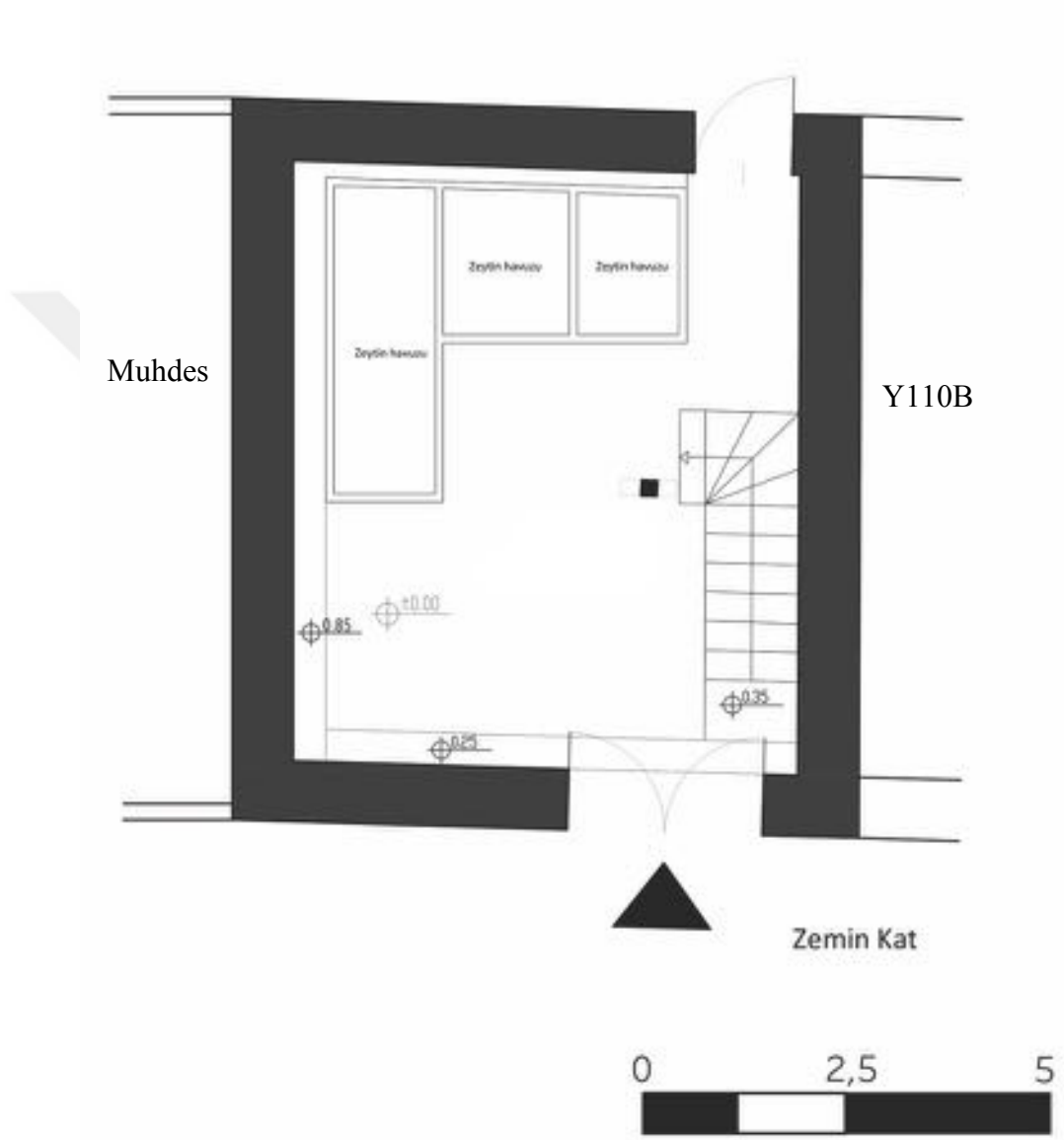


Şekil 4.12. Y110A-B no.lu Yapılar Giriş Cephesi



Şekil 4.13. Y110A no.lu Yapı Giriş Kapısı

Y110A no.lu yapısının giriş katı açık plan tipolojisindedir. Bu mekanda üç adet zeytin havuzu yer almaktadır. Beton zeminli giriş katından arka bahçeye açılan bir kapı bulunmaktaysa da tespit çalışması sırasında bahçeye girilememiştir.

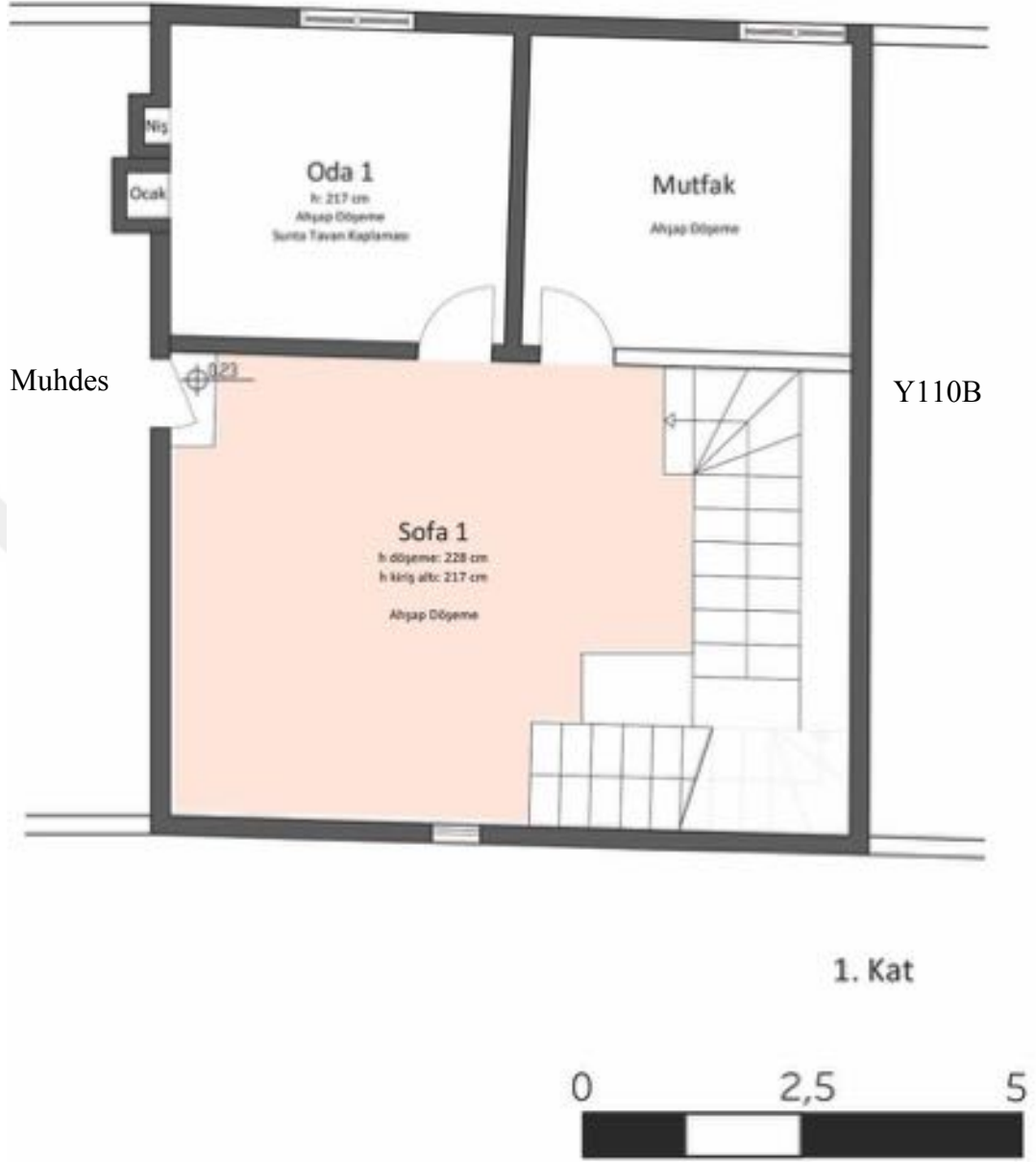


Şekil 4.14. Y110A Envanter no.lu Yapı Giriş Kat Planı



Şekil 4.15. Y110A no.lu Yapı Giriş Katı

Y110A no.lu yapının birinci katı iki odalı dış sofalı plan tipolojisinde olup odalar kuzey cephesinde yer almakta, dış sofa ise ön cepheye bakmaktadır.



Şekil 4.16. Y110A no.lu Yapı 1. Kat Planı

Ahşap döşemeli ve tavan kaplaması bulunmayan birinci kat dış sofasında ön cepheye bakan iki adet tek kanatlı PVC doğrama yer almaktadır. Söz konusu doğramalar, geleneksel yapılarda rastlanan pencere boyutlarından büyük olduğu tespit edilmiş olup, yapının özgün açıklıklarının değiştirildiği görülmektedir. Sofanın kuzeybatı duvarında ise tek bir basamakla ulaşılan 75 cm genişliğinde bir kapıyla bitişikte yer alan ‘giriş+1’ katlı muhdese ulaşılmaktaysa da söz konusu mekana girilememiştir.



Şekil 4.17. Y110A no.lu Yapı 1. Kat Sofası Güneydoğu Yönüne Bakış



Şekil 4.18. Y110A no.lu Yapı 1. Kat Sofası Kuzeybatı Yönüne Bakış

Birinci katta, kuzeydoğuda yer alan oda, mutfak olarak yeniden işlevlendirilmiştir. Bu mekanın kuzey duvarında çift kanatlı PVC doğrama yer almaktadır. Söz konusu doğrama özgün doğramanın ahşap karkasının içine yerleştirilmiş, yani yapının özgün pencere açıklığı korunmuştur.



Şekil 4.19. Y110A no.lu Yapı Mutfak

Bu katta, kuzeybatıda yer alan diğer oda olan Oda 1 ise özgün işlevini korumaktadır. Ahşap döşemeli ve sunta tavan kaplamalı Oda 1'in kuzey cephesinde ortadaki sabit olmak üzere üç kanatlı PVC doğrama yer almaktadır. Söz konusu doğrama geleneksel pencere boyutlarından büyük olup, özgün cephe açıklıkları büyütülerek applike edilmiştir. Oda 01'in kuzeybatı duvarında ise kapatılmış bir ocak ve niş yer almaktadır.



Şekil 4.20. Y110A no.lu Yapı Oda 1 Kuzeybatı Yönüne Bakış

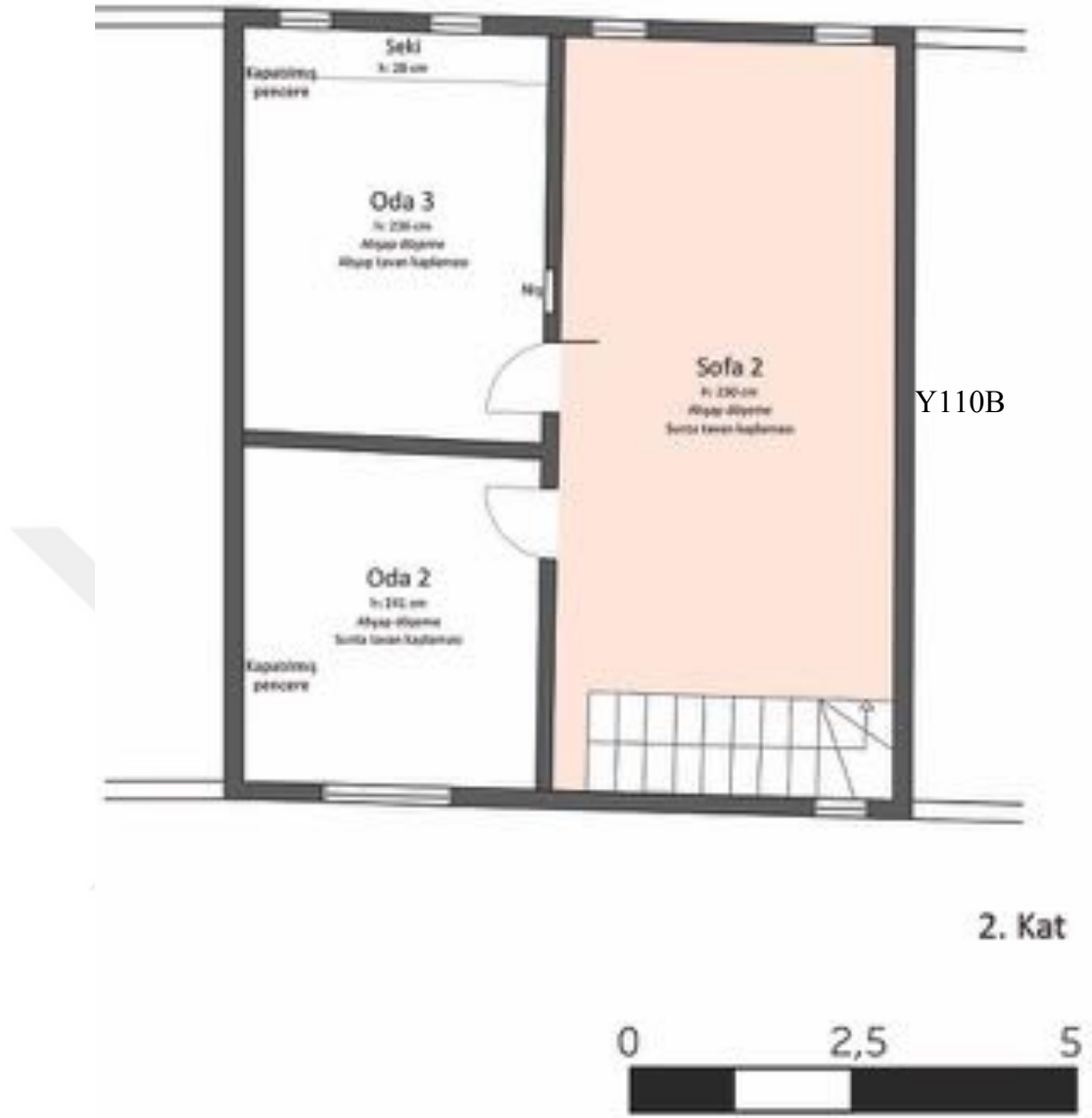


Şekil 4.21. Y110A no.lu Yapı Oda 1'den Sofaya Bakış



Şekil 4.22. Y110A no.lu Yapı Oda 1 Kuzeybatı Cephesinde Ocak ve Niş

Y110A no.lu yapının ikinci katı yine dış sofalı iki odalı plan tipolojisine sahip olup söz konusu odalar kuzeybatıda, sofa ise kuzeydoğuda yer almaktadır.



Şekil 4.23. Y110A no.lu Yapı 2. Kat Planı

Y110A no.lu yapının ikinci kat sofası kuzey-güney yönlü uzanmaktadır. Sofanın kuzey ucunda iki adet PVC pencere yer almakta olup söz konusu pencereler boyutları bakımından geleneksel pencere ölçülerinden farklılık göstermektedirler. Buradan yola çıkarak yapının özgün pencere açıklıklarının genişletildiği düşünülmektedir. Ahşap döşemeli Sofa 2’de sunta tavan kaplaması uygulanmıştır.



Şekil 4.24. Y110A no.lu Yapı 2. Kat Sofasından Güney Yönüne Bakış

Sofaya bağlanan Oda 2 ve Oda 3 özgün işlevlerini korumaktadırlar. Söz konusu mekanların batı duvarında yer alan pencere boşlukları kapatılmıştır. Bu uygulama, bitişikte yer alan ve sonradan yapılmış olan muhdes yapının çatısının söz konusu pencerelerin hizasına kadar uzanması nedeniyle yapılmıştır. 2. katta yer alan ahşap döşemeli ve sunta tavan kaplamalı Oda 2'nin güney cephesinde biri sabit olmak üzere üç kanatlı PVC doğrama yer almaktadır. Söz konusu doğrama boyutları göz önünde bulundurulduğunda, uygulamanın özgün pencere açıklıklarını büyüterek yapıldığı görülmektedir.



Şekil 4.25. Y110A no.lu Yapı Oda 2 Güney Cephesi



Şekil 4.26. Y110A no.lu Yapı Oda 2'nin Batı Cephesinde Kapatılmış Pencere Boşluğu

Y110A no.lu yapının ikinci katında yer alan diğer bir mekan olan Oda 3'tür. Ahşap döşemeli ve ahşap tavan kaplamalı bir mekan olan Oda 3'te özgün tavan süslemeleri korunmuştur. Odanın kuzey cephesinde iki adet tek kanatlı PVC doğrama yer almaktadır. Söz konusu doğramalar boyutları bakımından özgün pencere açıklıklarının genişletildiğini göstermektedir. Yine odanın kuzey cephesinde 28 cm yüksekliğinde ve 55 cm genişliğinde seki yer almaktadır. Odanın doğu cephesinde ise çiçeklik olarak adlandırılan duvar nişi bulunmaktadır. Nişin alt kısmında yaklaşık 25 cm yüksekliğinde cam yer almaktadır. Bu uygulama ışığın mekanlar arasında aktarılmasını sağlamak amacıyla yapılmaktadır.



Şekil 4.27. Y110A no.lu Yapı Oda 3'te Kuzeybatı Yönüne Bakış (Batı duvarında kapatılmış pencere boşluğu ve kuzeyde yer alan seki)



Şekil 4.28. Y110A no.lu Yapı Oda 3 Kapı ve Niş



Şekil 4.29. Y110A no.lu Yapı Oda 3 Tavan Süslemesi

Görüldüğü üzere Y110A no.lu yapı yığma+ahşap karkas yapım tekniği, kerpiç tuğla ve ahşap yapım malzemesi, kırma üst örtü sistemi, sofalı plan tipolojisiyle geleneksel yapı özellikleri göstermektedir. Yapı içerisinde tuvalet mekanı bulunmamakta olup, söz konusu mekanın arka bahçede yer aldığı düşünülmektedir. Yapıya yapılan müdahalelerin ise ikinci katta yer alan Oda 2'nin güney cephesinde alaturka kiremit ile yapılan cephe tadilatı, PVC doğrama uygulamaları, birinci katta yer alan odalardan birinin mutfak olarak yeniden işlevlendirilmesi, ikinci kat batı duvarında iki adet pencere boşluğunun kapatılması ve Oda 1, Sofa 2 ve Oda 2'de sunta tavan kaplaması uygulamaları olduğu tespit edilmiştir. Bu bağlamda, söz konusu yapının özgün halinde korunabilmesi adına:

- Y110A no.lu yapıya bitişik, briket yığma+beton hatıllı ‘giriş+1’ katlı muhdes yapının yıkılması,
- İkinci kat batı duvarında yer alan kapatılmış pencere boşluklarının yeniden açılarak geleneksel dokuya uygun ahşap pencerelerin takılması,
- Alaturka kiremitle yapılmış cephe tadilatının kerpiç tuğla malzeme ile değiştirilmesi,
- PVC pencerelerin geleneksel yapı pencere boyutlarına uygun ölçülerde ahşap pencerelerle değiştirilmesi,
- Sunta tavan kaplamalarının sökülmesi,
- Yapı malzemesinin korunması adına çamur sıva dış cephe uygulaması,
- Giriş kapısının onarımının yapılması önerilmektedir. Ek olarak, yapının mevcut durumunda tuvalet/banyo mekanın bulunmadığı göz önüne alınarak, kullanıcı konforunu sağlamak adına giriş katına ıslak hacim eklenmesi faydalı olacaktır.

Y110A no.lu yapıda detaylı şekilde incelendiği üzere, Müşküle kırsal yerleşiminde geleneksel yapıların korunması adına sorun teşkil eden uygulamalar hatalı onarım/tadilat uygulamaları, sürekli bakım-onarım pratiklerinin gelişmemiş olması olarak karşımıza çıkmaktadır. Söz konusu sorunların giderilmesi için geleneksel yapı kullanıcılarının bilgilendirilmesi ve bakım-onarım için gerekli desteklerin sağlanması (malzeme, ekonomik destek) Müşküle kırsal mirasının korunarak gelecek nesillere aktarılması için son derece kıymetli bir adım olacaktır.

4.2.3. Somut olmayan kültürel mirasın korunması

Müşküle kırsal yerleşiminde somut olmayan kültürel miras başlığı altında ele alınan özel gün kutlama pratikleri (düğün, sünnet vd.), Hıdırellez Şenliği, mutfak kültürü ve el sanatları (iğne oyası) herhangi bir üst irade olmadan, yaşamın doğal akışında gerçekleştirilegelen pratiklerdir. Bu nedenle nüfusun azalması, genç nüfusun göç etmesi, tarımsal üretimde ürün çeşitliliğinin azalması gibi yaşam koşullarındaki değişimler bu geleneklerin devamlılığı açısından bir tehdit olarak görülebilir. Her ne kadar kültür kavramı dinamik ve değişime açıklığı içerse de söz konusu pratiklerin toplulukların kimliğini yaratıcı yönü ve devamlılığı önemlidir. Bu nedenle söz konusu pratiklerin korunması adına bilinçli adımlar atılması, bu geleneklerin gelecek kuşaklar tarafından

sürdürülebilmesi için gereklidir. Bu bağlamda mutfak kültürünün, Müşküle'ye has iğne oylarının kayıt altına alınması anlamlı bir girişim olacaktır.

2020 yılında İznik Belediyesinin girişimleriyle coğrafi işaret alan Müşküle iğne oyları, çok çeşitli bir motif zenginliğine sahiptir. Bu motiflerin envanterinin tutulması, bu motiflerin isimleri, anlamları gibi detayların kayıt altına alınması kıymetli bir adım olacaktır. Müşküle sakini kadınlar için önemli bir ekonomik uğraş olan iğne oylacılığı, herhangi bir örgütlenme (kooperatif) olmaksızın, bireysel olarak yapılmaktadır. Saha çalışması sırasında yapılan görüşmelerde kadınların bu durumdan memnuniyetsiz oldukları öğrenilse de, gerekli örgütlenmenin sağlanamadığı anlaşılmıştır. Halbuki kırsal kalkınmada kooperatifçiliğin sağladığı kazanımlar geniş ölçüde kabul görmektedir (Mengi ve İşçioğlu, 2019).

5. DEĞERLENDİRME ve ÖNERİLER

Müşküle kırsal yerleşimi doğal ve kültürel miras bakımından oldukça zengin olan tarihi bir yerleşim yeridir. Alanın kırsal mirasının korunması için atılması gereken adımlar arasında yasal koruma statüsünün katkısı büyük olacaktır. Bu bağlamda doğal mirasın korunması adına İznik Gölü kenarındaki zeytinlikler başta olmak üzere, bölgedeki anıt niteliğindeki ağaçların tespitine yönelik kapsamlı saha çalışması yapılması ve uygun görülen ağaçların tescile sunulması önerilmektedir. Ayrıca, Müşküle kırsal yerleşimi idari sınırları içerisinde bulunan arkeolojik mirasın yasal koruma statüsü kazanması için gerekli değerlendirmelerin yapılması ve ilgili kurumlara gerekli başvuruların yapılması arkeolojik mirasın korunması adına son derece önemli bir adım olacaktır (Şahin et al., 2007).

Müşküle kırsal yerleşiminin geleneksel mimarisinin korunması adına ise tez çalışması kapsamında cephenin özellikleri üzerinden değerlendirilerek özgünlük durumu olduğu tespit edilen yapıların (Bknz. EK D. Geleneksel Yapı Envanter Fişleri) ileri incelemeler yapılarak, uygun bulunan yapıların tescile sunulması önerilmektedir. Bu kapsamda yapı bazında tescilin dışında geleneksel dokuyla uyum gösteren yapıların sit alanı içerisinde korunması sağlanmalıdır.

Geleneksel kırsal mimarinin korunmasında yasal koruma statüsüne ek olarak, geleneksel yapı kullanıcılarının bu konuda bilgilendirilmeleri gerekmektedir. Mülakat ve saha çalışmalarında görüldüğü üzere yöre halkı geleneksel mimarinin korunması adına atılması gereken adımları ve yapılan hatalı müdahalelerin yapılar üzerindeki zararlı etkilerini bilmedikleri görülmüştür. Bu nedenle yöre halkına geleneksel yapıların korunması için neler yapmak/yapmamak gerektiği hakkında eğitimlerin verilmesi kıymetli olacaktır. Bu bağlamda, ilgili üniversite, sivil toplum gibi kuruluşlarla iş birliği içerisinde atölye çalışmaları düzenlenmesi sağlanabilir. Söz konusu atölye çalışmalarının kullanım dışı olan eski okul yapılarında gerçekleştirilmesi mümkün görünmektedir.

Müşküle kırsal mirasının önemli bir parçası olan somut olmayan kültürel miras unsurlarından coğrafi işaretli Müşküle iğne oyası geleneğinin sürdürülebilirliği adına girişimlerde bulunulması tavsiye edilmektedir. Günümüzde kadınların kendi

imkanlarıyla, ek gelir elde etmek adına satışını yaptıkları iğne oyalarnn bir kooperatif bünyesinde satışa sunulması önemli bir girişim olacaktır. Saha çalışması sırasında görüşülen kadınların da bu yönde bir istekleri olduğu, ancak fiziksel ve sosyal koşulları (yaş, sosyal beceri vd.) nedeniyle bu adımı atamadıkları öğrenilmiştir. Bu sorunun üstesinden gelmek için Müşküle iğne oyası üreticisi kadınların bir kooperatif bünyesinde örgütlenmelerine öncelik edecek bireylere iş düşmektedir.

Tarihi Müşküle yerleşimi kırsal mirasınn korunması için sürdürülebilir bir turizm planlaması faydalı olabilir. Bunun için Müşküle'nin günümüzde yalnızca haftada bir gün İznik'e ulaşım ile sınırlı olan ulaşım imkanlarının geliştirilmesi anlamlı olacaktır.



6. SONUÇ

Kırsal mirasa odaklanan bu tez çalışması kapsamında öncelikle kırsal yerleşmeler ve koruma disiplini çerçevesinde kırsal miras kavramının gelişimi üzerine literatür araştırması yapılarak kırsal miras kavramı tanımlanmıştır. Geçmişin anıtların korunmasına odaklı koruma anlayışının zaman içerisinde kırsal mimariyi, kültürel peyzajı ve somut olmayan kültürel miras değerlerini de kapsayacak şekilde gelişmesine paralel olarak, koruma disiplininde kırsal miras kavramı gelişmiştir. Günümüzde, geleneksel mimari, kırsal yerleşimlerin ayrılmaz bir parçası olan kırsal çevre ve bu yerleşimlere özgü geleneksel yaşam pratiklerini kapsayan bütüncül bir kırsal miras anlayışından söz edilmektedir. Söz konusu bu gelişmeler her ne kadar Türkiye koruma mevzuatına tam olarak yansımamış olsa da ilgili uluslararası bildiri, tüzük ve sözleşmeler üzerinden izlenebilmektedir.

Tez çalışması kırsal mimari, kırsal çevre ve geleneksel yaşamın tamamını kapsayan kırsal mirasın korunması anlayışı ile Bursa ili İznik ilçesine bağlı Müşküle kırsal yerleşimi üzerinden söz konusu alanın miras değerlerinin belirlenmesi hedeflemiştir. Bu bağlamda, öncelikle, tarihi bir yerleşim yeri olan ve kırsal yerleşim özelliklerini görece koruyagelmiş Müşküle yerleşiminin kırsal miras bileşenleri araştırılmıştır. Alanın miras değerleri doğal miras, arkeolojik miras, kırsal mimari ve somut olmayan miras başlıklarında ele alınmıştır. Tez çalışması, alanın miras değerlerinin ortaya konulmasına odaklanmıştır.

Müşküle kırsal yerleşiminin miras değerlerinin belirlenmesi adına literatür araştırması, mimari belgeleme çalışması ve yüz yüze mülakat çalışması gibi yöntemler izlenmiştir. Yerleşiminin coğrafi ve beşerî özellikleri, kırsal dokusu, yapıli çevre özellikleri araştırılarak kırsal miras değerleri belirlenmiştir. Bu değerler, tarımsal üretimle şekilleneğelmış kültürel peyzaj, doğal miras kapsamındaki anıtsal nitelikteki ağaçlar, kırsal dokuyu oluşturan kırsal mimari yapılar (konut ve kırsal ekler), arkeolojik miras ve geleneksel yaşam pratikleri, somut olmayan kültürel miras değerleridir.

Literatür araştırması ve saha çalışması ile 1965 yılında 1299 kişilik nüfusu 2020 yılında 737'ye kadar düşen, yani günümüzde pek çok kırsal yerleşimin karşı karşıya olduđu

nüfus kaybı tehdidiyle karşı karşıya olan Müşküle’de geçmişten bugüne değişen ve süregelen kırsal yerleşim nitelikleri tespit edilmiştir. Bu nitelikler tarıma dayalı iktisadi yaşam, ekonomik faaliyetin ihtiyaçlarına cevap veren geleneksel kırsal mimari ve geleneksel yaşam pratikleridir. Bu bağlamda Müşküle’de kırsal yerleşimlerin tanımlayıcı özelliklerinden olan tarıma dayalı yerel ekonominin zaman içerisinde değişime uğradığı, ancak değişerek de olsa halen varlığını sürdürdüğü görülmüştür. 1844 yılı temettuat defterine göre üzüm, dut, tütün, kestane, hububat ve zeytin üretimi yapılan Müşküle yerleşiminde günümüzde yalnızca zeytincilik yapılmaktadır. Hatta öyle ki, ismini bu yerleşimden alan Müşküle üzümünün dahi üretimi yapılmamaktadır. Tarımsal ürün çeşitliliğindeki bu azalma ve tektipleşme yöre halkı için iktisadi açıdan bir kırılma yaratmaktadır.

Müşküle kırsal yerleşiminde yapıları çevre özellikleri, arazi kullanımı, geleneksel ve çağdaş yöntemlerle inşa edilmiş yapıların fiziksel özellikleri (inşa dönemi, kat adedi, üst örtü sistemi vd.), sokak örüntüsü, yol kaplaması vb. bakımlardan araştırılmıştır. Bu araştırmalar doğrultusunda 125 adet çağdaş, 200 adet geleneksel yapı tespit edilmiştir. Ayrıca, geleneksel konut yapılarına ait kırsal ekler olarak tanımlanan depo, ağıl, ocak/fırın gibi yapılar incelenmiş, kayıt altına alınmıştır.

İnceleme alanının arazi kullanımına dair yapılan çalışmada Müşküle yerleşimi idari sınırlarının yaklaşık %99’unu tarım arazilerinin, yaklaşık %1’ini ise yerleşim merkezinin oluşturduğu tespit edilmiştir. Söz konusu yerleşim merkezi yaklaşık 18 hektarlık bir alanı kapsamaktadır. Müşküle kırsal yerleşiminde meydan çevresinde bir cami, kahvehaneler ve muhtarlık, sağlık evi ve kütüphanenin bulunduğu bina bulunmaktadır. Meydan çevresindeki yapıların çoğunluğunu ise çağdaş yapılar oluşturmaktadır. Müşküle’de günümüzde âtil durumda olan iki adet okul yapısı bulunmaktadır. Müşküle’de bulunan yapılar kat adedi bakımından incelendiğinde yapıların büyük oranda ‘giriş+1’ ve ‘giriş+2’ katlı yapıların çoğunlukta olduğu, az sayıda da ‘giriş+3’ katlı yapı bulunduğu görülür.

Çalışma kapsamında kırsal miras bileşeni olan geleneksel mimarinin detaylı şekilde ele alınmış, geleneksel kırsal mimarinin geçmişten bugüne değişen dinamikleri

incelenmiştir. Yürütülen saha çalışmaları ile öncelikle Müşküle kırsal yerleşiminin kırsal mimari karakteristiği tespit edilmiş, ardından bu geleneğin zaman içerisinde uğradığı değişim irdelenmiştir. Kırsal mimarinin koruma sorunları saha çalışması ve mülakat çalışması göz önünde bulundurularak ortaya konmuştur.

Müşküle kırsal yerleşiminde tescilli herhangi bir yapı bulunmamaktadır. Yerleşime özgü kırsal mimari mevcut geleneksel yapıların inşa dönemleri, yapı-parsel ilişkisi, yapım sistemi, yapı malzemesi, cephe özellikleri, üst örtü sistemi ve malzemesi, kat adedi, plan tipolojisi gibi nitelikleri üzerinden değerlendirilmiştir. Bu bağlamda yapılan saha çalışmalarında 200 adet geleneksel yapım tekniği ile yapılmış yapı tespit edilmiştir. Söz konusu yapıların 118 tanesi 1919-1950'ler döneminde, 79 tanesi 1950'ler-1980'ler döneminde, 3 tanesi ise 1980'ler-2000'ler döneminde inşa edilmiştir. Görüldüğü üzere Müşküle geleneksel kırsal mimari örneklerinin çoğu 1950 öncesi dönemde inşa edilmiştir.

Günümüzde Müşküle kırsal mimarlık örneklerinin yarısından çoğunu oluşturan örneklerin inşa edildiği 1950 ve öncesi dönemde yapıların çoğu kerpiç tuğla yığma üzeri ahşap karkas sistem+kerpiç tuğlası dolgulu olup az sayıda da ahşap iskelet+kerpiç tuğla dolgulu yapı bulunmaktadır. Bu dönemde inşa edilen yapıların yaklaşık yarısı ayrık nizamdır ve yine yarısından fazlasının arka bahçesi bulunmaktadır. Ayrıca bu döneme ait on adet avlulu, 21 adet de ön bahçeli yapı tespit edilmiştir. Bu döneme ait yapıların üst örtü sistemi beşik ve kırma çatı olup bu iki sistem neredeyse eşit sayıda yapıda tespit edilmiştir. Bu yapılar cephe özellikleri (balkon, cumba, çıkma, gönye çıkma, düz cephe) bakımından da çeşitlilik göstermekte, ancak çoğunluğu düz cepheli yapılar oluşturmaktadır. 1919-1950'ler döneminde inşa edilen yapılar plan tipolojisi bakımından çeşitlilik göstermekle birlikte çoğunluğu dış sofalı plan tipolojisindedir. Bu dönemi takip eden 1950'ler-1980'ler döneminde inşa edilen yapılar ise gerek yapım sistemi, gerek yapı malzemesi bakımından bir önceki döneme göre çeşitlilik arz etmektedir. Söz konusu geç tarihli yapılarda yığma+iskelet sistem yapılar yine çoğunlukta olmakla birlikte, bu dönemde yığma yapım tekniğiyle üretilmiş harman tuğlası+beton hatıllı yapılara rastlanmaktadır. Ek olarak bu dönemde briket yığma üzeri ahşap iskelet yapılara rastlanmakta ve kerpiç tuğla kullanımında bir azalma görülmektedir. Bu döneme ait yapılarda erken dönemli yapılara kıyasla beşik çatı tasarımı daha yaygındır ve üst örtü

malzemesinde eternit, sac vb. çağdaş malzemeler kullanılmıştır. Yine bu dönemde yapıların cephe özelliklerinde geçmiş döneme kıyasla daha az çeşitlilik olup, yapıların büyük çoğunluğu düz cephelidir. 1950'ler-1980'ler dönemine ait yapılar plan tipolojisi bakımından da geçmişe kıyasla daha az çeşitlilik göstermektedir. Bu yapıların büyük çoğunluğu Müşküle'de yaygın plan tipolojisi olan dış sofalı plan tipolojisindedir. Yine bu dönemde, bir önceki dönemde daha sık rastlanan ara katlı yapıların oranında azalma görülmüştür. Başka bir deyişle, Müşküle kırsal mimarisinde 1950'den sonra yapılan yapılar yapım teknik ve malzemesi bakımından daha fazla çeşitlilik gösterirken, bu dönemde beşik çatılı, düz cepheli ve ara katlı yapıların oranı artmıştır. Ayrıca ön/arka bahçeli ve avlulu yapı tasarımı azalmıştır. Yani, Müşküle kırsal mimarisi 1950 sonrasında gerek geleneksel yapı üretiminde azalma gerekse de yapıların niteliklerinde bir değişim göstermektedir.

Müşküle kırsal mimarisinin karakteristik özelliklerinin ve özelliklerin zaman içerisinde gösterdiği değişimin incelenmesinin ardından saha çalışması ve mülakat çalışması yöntemleriyle kırsal mimarinin koruma sorunları tespit edilmiştir. Bu bağlamda 32 adet geleneksel kırsal mimarlık örneğinin kullanım dışı olması koruma bakımından olumsuz bir durumdur. Kullanılmayan yapıların sürekli bakım-onarımdan yoksun olması nedeniyle korunarak gelecek nesillere aktarılmaları ihtimali düşük olacaktır. Söz konusu yapıların 22 tanesi 1919-1950'ler döneminde inşa edilmiş yapılardan, 9 tanesi 1950'ler-1980'ler, biri ise 1980 sonrası dönemde inşa edilen yapılardan oluşmaktadır. Görüldüğü üzere erken tarihli yapıların terk edilme oranı yakın tarihlilere göre oldukça yüksektir. Kullanılmayan konut yapılarına ek olarak on yapı da harabe durumundadır. Bu yapıların ise dokuz tanesi 1919-1950'ler döneminde inşa edilen yapılardır. Müşküle kırsal yerleşiminde kullanım dışı ve harabe durumundaki yapıların büyük çoğunluğunun erken tarihli yapılar olduğu görülmektedir. Söz konusu yapıların fiziksel koşullarının yetersizliği, günümüz konutlarının konfor koşullarına göre yetersiz oluşu gibi nedenler bu yapıların terk edilmesinin başlıca nedeni olarak görülebilir.

Kırsal mimarinin koruma sorunlarından bir diğeri ise, mülakat çalışmasının da gösterdiği üzere, yapı kullanıcılarının yapıların korunması adına sakinca oluşturan müdahaleler hakkındaki yanlış bilgileridir. Kullanıcılar, çimento sıva uygulaması, üst örtü

malzemesinin özgün olmayan malzeme ile değiştirilmesi gibi yapıların özgünlük durumuna ve fiziksel durumlarına zarar verecek uygulamaların koruma bağlamında sakıncalı olduğunu bilmemektedirler. Ayrıca, kerpiç yapılarda onarım için kerpiç tuğla üretimi zahmetli bulunduğundan çağdaş malzemeler (briket, harman tuğlası, delikli tuğla) ile tadilat yapılmakta, bu uygulamaların yapılara zarar verdiği düşünülmemektedir. Söz konusu bilgisizlikten kaynaklı hatalı uygulamalar Müşküle kırsal mimarisinin korunması bakımından sorun teşkil etmektedir. Bilgisizliğe ek olarak, yapılara düzenli bakım-onarım yapılmaması, yalnızca gerekli olduğunda tadilat yapılması yapıların özgünlüklerinin kaybolmasına neden olmaktadır. Kullanıcıların kerpiç yapılarda çamur sıva uygulaması gibi düzenli bakım uygulamalarını yapmaları yapıların gelecek nesillere aktarılması için önemli bir adım olacaktır.

Tez çalışmasında geleneksel mimariye ek olarak, kırsal mirasın önemli bir bileşeni olan geleneksel yaşam pratikleri incelenmiş, bu pratiklerin mekânsal yansımaları irdelenmiştir. Ayrıca, yine somut olmayan kültürel miras unsuru olan geleneksel el sanatlarının sürdürülebilirliği adına öneriler geliştirilmiştir. Ek olarak, tarihi bir yerleşim olması dolayısıyla zengin bir arkeolojik mirasa sahip olan Müşküle yerleşimi sınırlarında bulunan arkeolojik eserler araştırılmış, belgeleme çalışmaları yapılmıştır. Böylelikle alanın miras değerlerinin bütüncül olarak ortaya konması ve belgelenmesi hedeflenmiştir. Bu çalışmalar doğrultusunda inceleme alanının arkeolojik varlık bakımından zengin mirasa sahip olduğu ancak bu varlıkların koruma statüsüne sahip olmaması nedeniyle tahribat tehdidiyle karşı karşıya olduğu görülmüştür. Oysa ki söz konusu mirasın koruma altına alınması, ilgililer tarafından ziyaret edilmesi Müşküle kırsal mirasının korunması adına da önemli bir potansiyel sunmaktadır. Zira, Müşküle'nin sürdürülebilir bir turizm politikası çerçevesinde daha fazla ziyaret edilmesi, bölge halkının yalnızca zeytinciliğe dayanan ve son derece kırılgan olan ekonomisi için iyi bir alternatif ve çeşitlenme sunacaktır.

Tez çalışması kapsamında Müşküle kırsal yerleşiminin gerek kırsal miras değerleri (kırsal çevre, kırsal mimari ve geleneksel yaşam) gerekse de arkeolojik miras varlığı belgelenerek, bu değerlerin korunması yönünde bir adım atılmıştır. Belgeleme çalışmalarının ötesinde, Müşküle yerleşiminin söz konusu miras değerlerinin gelecek

kuşaklara aktarılması için bazı öneriler sunulmuştur. Müşküle yerleşimi özelinde getirilen önerilere ek olarak, Türkiye koruma mevzuatında kırsal yerleşimler için geliştirilmiş bir koruma statüsü olmaması, kırsal sit kavramına yer verilmemesi Türkiye kırsal mirasının korunması adına önemli bir eksikliklerdir. Bu bağlamda mevzuatta kırsal sit kavramına yer verilmesi ve kırsal mirasın koruma ilkelerinin belirlenmesi yalnız Müşküle için değil, Türkiye'nin zengin kırsal mirasının korunması için son derece önemlidir.



KAYNAKÇA

- Ahunbay, Z. (2021). Tarihi Çevre Koruma ve Restorasyon (14th ed.). YEM Yayınları.
- Akbulak, C. (2006a). İznik Depresyonu'nun Beşeri Ve İktisadi Coğrafya Açısından İncelenmesi. İstanbul Üniversitesi.
- Akbulak, C. (2006b). İznik Depresyonu'nun Beşeri Ve İktisadi Coğrafya Açısından İncelenmesi.
- Akbulak, C. (2007). İznik Gölü Havzasında Kır Meskenleri. Trakya Üniversitesi Sosyal Bilimler Dergisi, 9(1), 246–269.
- Alioğlu, F. (2001). İznik Tarihsel Yapılar ve Koruma Yaklaşımı İçin Temel İlkeler.
- Alkan, P. L. (2019). Tarihi Güzergahın Bir Koruma Yöntemi Olarak Kültürel Rotaya Dönüştürülmesi: İznik Gölü Güney Kıyısı Ve İznik-Gemlik Yolu.
- Beihammer, A. D. (2017). Byzantium and the Emergence of Muslim-Turkish Anatolia, ca. 1040-1130 (1st ed.). Routledge, Taylor & Francis Group.
www.journal.uta45jakarta.ac.id
- Bulut, İ., & Ceylan, S. (2017). Kırsal Konut Şekillenmesinde Etkili Olan Faktörler Açısından Misli Ovası Konutlarının İncelenmesi. Mediterranean Journal of Humanities, 7(2), 79–96. <https://doi.org/10.13114/mjh.2017.349>
- Çağlayan, M. (2018). 4. Uluslararası Kültür ve Medeniyet Kongresi. In B. C. Tanrıtanır & A. Manafidizaji (Eds.), Kırsal Mimarlığın Korunması ile İlgili Uluslararası Çabalar, Tüzükler (pp. 273–279). Institution Of Economic Development And Social Researches Publications.
- Çakmak, B. (2019). İznik (Nikaia) Kentinin Bizans Ortaçağında Sosyal ve Kültürel Yaşamı.
- ÇEKÜL. (2012). Anadolu'da Kırsal Mimarlık. Uluslararası Kırsal Yaşam, Kırsal Mimari Sempozyumu.
- CEMAT. (2003). European Rural Heritage Observation Guide.
Charter on the Built Vernacular Heritage. (1999). The ICOMOS 12th General Assembly.
- Cloke, P. (2013). An Introduction to Rural Settlement Planning (Routledge Revivals).

An Introduction to Rural Settlement Planning (Routledge Revivals).
<https://doi.org/10.4324/9781315882635>

Elbas, A. (2014). Ninniler, Maniler, Ağıtlar, Türküler, Giyim Kuşam ve Halk Oyunları - I. Bursa Büyükşehir Belediyesi.

Eldem, S. H. (1954). Türk Evi Plan Tipleri (Vol. 10, Issue 2). Pulhan Matbaası.
<https://doi.org/10.2307/1579665>

Erder, C. (1977). Venedik Tüzüğü Tarihi Bir Anıt gibi Korunmalıdır. O.D.T.Ü. Mimarlık Fakültesi Dergisi, 3(2), 167–190.

Eres, Z. (2008). Türkiye’de Planlı Kırsal Yerleşmelerin Tarihsel Gelişimi ve Erken Cumhuriyet Dönemi Planlı Kırsal Mirasının Korunması Sorunu.

Eres, Z. (2013). Türkiye’de Geleneksel Kırsal Mimarinin Korunması: Tarihsel Süreç, Yasal Boyut. In K. Kutgün Eyüpgiller & Z. Eres (Eds.), Mimari ve Kentsel Koruma/ Prof. Dr. Nur Akin’a Armağan (pp. 457–469). YEM Yayınları.

French, D. H. (2016). Roman Roads & Milestones of Asia Minor (Vol. 4). British Institute at Ankara. <https://doi.org/10.1093/nq/s8-VIII.189.104>

Gökalp, S. (2019). Kırsal Miras Bileşenlerinin Tanımlanması ve Bütünleşik Koruma Yaklaşımı: Gökçeada - Zeytinliköy Örneği.

Güler, A. C., Ögdül, H., & Remzi, B. (2019). Yitirilen Köyler ve Dönüşen Peyzaj : Türkiye Kırsalının Geleceği. Mimar.Ist, 66, 29–72.

Güler, K. (2016). Türkiye’de Nüfusunu Yitiren Kırsal Yerleşimlerin Korunması İçin Bir Yöntem Önerisi: Ödemiş-Lübbey Köyü Örneği.

Hoad, T. F. (1996). The Concise Oxford Dictionary of English Etymology. In The Concise Oxford Dictionary of English Etymology.
<https://doi.org/10.1093/acref/9780192830982.001.0001>

Kaplanoğlu, R. (2021a). Kocaeli Livası Tahrir Defterleri İznik Kazası. Avrasya Etnografya Vakfı Yayınları.

Kaplanoğlu, R. (2021b). Kocaeli Livası Tahrir Defterleri İznik Kazası (İznik ve Orhangazi İlçeleri). Avrasya Etnografya Vakfı Yayınları.

Kejanlı, T., Akin, C. T., & Yılmaz, A. (2007). Türkiye’de Koruma Yasalarının Tarihsel Gelişimi Üzerine Bir İnceleme. Elektronik Sosyal Bilimler Dergisi, 19(6), 179–196.

<https://dergipark.org.tr/en/pub/esosder/issue/6133/82249>

Keyder, Çağlar; Yenal, Z. (2018). *Bildiğimiz Tarımın Sonu* (4th ed.). İletişim Yayınları.
Kızıltepe, B. (2018). Mekanın Gemeinschaft İlişiki Ağına Etkisi: Çıkmaz Sokak Örneği. *AİBÜ Sosyal Bilimler Enstitüsü Dergisi*, 18(4), 235–256.

Kuban, D. (1984). Çağdaş koruma, tasarım ve planlama ilişkilerine kuramsal bir yaklaşım. *Mimarlık*, 3(84).

Kumaş, N. (2018a). Vilayet Salnameleri ve TUIK Verileri Işığında İznik'in İdari ve Demografik Yapısı (1870-1950). *Social Sciences Studies Journal*, 4(19), 2133–2151.

Kumaş, N. (2018b). Vilayet Salnameleri ve TUIK Verileri Işığında İznik'in İdari ve Demografik Yapısı (1870-1950). *Social Sciences Studies Journal*, 4(19), 2133–2151.

Lefebvre, H. (2015). *Şehir Hakkı* (I. Ergüden, Trans.). Sel Yayıncılık.

Madran, E. (1996). Koruma Alanının Örgütlenmesi -1: 1920-1950. *ODTÜ MFD*, 16(1–2), 59–97.

Marx, K., & Engels, F. (2013). *Alman ideolojisi* (T. Ok & O. Geridönmez, Trans.; 1st ed.). Evrensel Basım Yayın.

May, J. (1950). *Buildings without architects : a global guide to everyday architecture*. Rizzoli.

Mengi, Ayşegül; İşçioğlu, D. (Ed.). (2019). *Kırsal Kalkınma ve Kooperatifçilik*. Ankara University.

Mumcu, A. (1969). Eski Eserler Hukuku ve Türkiye. *Ankara Üniversitesi Hukuk Fakültesi Dergisi*, 26(3), 45–78.

Önge, M. (2018). Kültür Mirasını Tanımlamak İçin Türkiye’de Kullanılan İlk Özgün Terim : Âsâr-ı Atıka. *Avrasya Terim Dergisi*, 6(1), 8–14.

Özgören, İ. (2015). XIX. Yüzyılın Ortalarında İznik'in Sosyo - Ekonomik Durumu (Nüfus ve Temettuat Defterlerine Göre). *Dumlupınar Üniversitesi*.

Özkılınç, G. (2012). *Yüzümde Nazım izi var* (1st ed.). Evrensel Basım Yayın.

Partnerships, C. C. (2006). *Adobe Conservation: A Preservation Handbook*. Sunstone Press.

Peyssonel, C. de. (2005). 1745 yılında İzmit ve İznik’e Yapılmış Bir Gezinin Öyküsü

(Relation d'un Voyage Fait a Nicomedie et Nicee en 1745). In F. Y. Ulugün (Ed.), Kocaeli Yüksek Öğrenim Derneği Kültür Yayınları No. 3. Kocaeli Yükseköğrenim Derneği. <http://marefateadyan.nashriyat.ir/node/150>

Riegl, A. (2015). Modern Anıt Kültü Doğası ve Kökeni (E. Ceylan, Trans.; 1st ed.). Daimon.

Şahin, M., Yavaş, D., Okçu, R., & Derya, Ş. (2008). İznik Yüzey Araştırması 2006 / 25. Araştırma Sonuçları Toplantısı.

Şahin, M., Yavaş, D., Okçu, R., & Şahin, D. (2007). İznik Yüzey Araştırması 2006. In 25. Araştırma Sonuçları Toplantısı: Vol. 1. Cilt.

Sarı, Volkan; Gökyurt, Fatih; Doğan, T. (2019). Nüfus Yoğunluğu ve Kentsel İşlevler ile Türkiye'de İlçelerin Kentleşme Düzeyinin Ölçülmesi.

Steward, Jr. T., C. (1958). The Urban-Rural Dichotomy: Concepts and Uses. American Journal of Sociology, 64(2), 152–158.

Tunçdilek, N. (1967). Türkiye İskan Coğrafyası. İstanbul Üniversitesi Edebiyat Fakültesi Yayınları.

Ulusal Kırsal Kalkınma Stratejisi (2021-2023), (2021).

Urry, J. (1995). Consuming places. In Routledge. <https://doi.org/10.4324/9781315584461-6>

Williams, R. (1993). The Country and the City. The Hogarth Press.

Wirth, L. (1938). Urbanism as a Way of Life. The American Journal of Sociology, 44(1), 1–24. https://doi.org/10.1007/978-1-349-19031-7_8

Zakar, Lory & Eyüpgiller, K. K. (2020). Mimari Koruma ve Restorasyon Teknikleri (4th ed.). Ömür Matbaacılık.

Zaman, M. (2017). Türkiye'de Kırsal Meskenler ve Coğrafi Dağılımları. Atatürk Üniversitesi Sosyal Bilimler Enstitüsü Dergisi, 21(3), 911–935.

(URL1) Ritchie, H. (2018, June 13). *Urbanization*. Our World in Data. Erişim Tarihi: 12.12.2021. <https://ourworldindata.org/urbanization>

(URL2) *68% of the world population projected to live in urban areas by 2050, says UN* | UN DESA | United Nations Department of Economic and Social Affairs.

(16.05.2018). United Nations. Erişim Tarihi: 12.12.2021.
<https://www.un.org/development/desa/en/news/population/2018-revision-of-world-urbanization-prospects.html>

(URL3) *Kır*. (n.d.). Kubbealtı Lugatı. Erişim Tarihi: 12.12.2021. <http://lugatim.com/s/kır>

(URL4) *Rural America*. (n.d.). United States Census Bureau. Erişim Tarihi: 12.12.2021.
<https://mtgis-portal.geo.census.gov/arcgis/apps/MapSeries/index.html?appid=49cd4bc9c8eb444ab51218c1d5001ef6>

(URL5) *What is Intangible Cultural Heritage?* (n.d.). UNESCO. Erişim Tarihi: 12.12.2021. <https://ich.unesco.org/en/what-is-intangible-heritage-00003>

(URL6) *Müşküle Haritası*. (n.d.). Harita Map. Erişim Tarihi: 12.12.2021.
<https://www.haritamap.com/yer/muskule-iznik>

(URL7) Tapu Kadastro Genel Müdürlüğü. (n.d.). *TKGM Parsel Sorgulama Uygulaması*. parselsorgu.tkgm.gov.tr. Erişim Tarihi: 12.12.2021.
<https://parselsorgu.tkgm.gov.tr>

(URL8) *Geyve'nin Ağız tadı "Müşküle Üzümü"*. (n.d.). GeyveMedya. Erişim Tarihi: 12.12.2021. <https://geyvemedya.com/geyvenin-agiz-tadi-muskule-uzumu/>

(URL9) Balcıkoca, S. (22.10.2021). *Coğrafi işaretli İznik müşküle üzümünde hasat zamanı*. AA. Erişim Tarihi: 12.12.2021.
<https://www.aa.com.tr/tr/ekonomi/cografisi-isaretli-iznik-muskule-uzumunde-hasat-zamani/2399719>

(URL11) *Hisarkale (Asar)*. (n.d.). Müşküle Köyü. Erişim tarihi: 13.03.2022,
<https://www.muskulekoyu.com/muskule-hisarkale>

(URL12) *Nâzım Hikmet, Müşküle Köyü'nde de anıldı*. (5.6.2021). Gazete Manifesto. Erişim tarihi: 13.03.2022, <https://gazetemanifesto.com/2021/nazim-hikmet-muskule-koyunde-de-anildi-443467/>

EKLER

EKA. Paftalar

- EK A.1. Müşküle Kırsal Yerleşimi – Arazi Kullanımı
- EK A.2. Müşküle Kırsal Yerleşimi – Doluluk-Boşluk Analizi
- EK A.3. Müşküle Kırsal Yerleşimi 1943, 1955, 1970 ve 2001 Yılları Haritaları
- EK A.4. Müşküle Kırsal Yerleşimi – 1943 Yılı Haritası
- EK A.5. Müşküle Kırsal Yerleşimi – 1955 Yılı Haritası
- EK A.6. Müşküle Kırsal Yerleşimi – 1970 Yılı Haritası
- EK A.7. Müşküle Kırsal Yerleşimi – 2001 Yılı Haritası
- EK A.8. Müşküle Kırsal Yerleşimi – Yol Kaplaması
- EK A.9. Müşküle Kırsal Yerleşimi – Yapı İşlev Analizi
- EK A.10. Müşküle Kırsal Yerleşimi – Kırsal Ek Türü
- EK A.10. Müşküle Kırsal Yerleşimi – Parsel Kullanım Yoğunluğu Analizi
- EK A.11. Müşküle Kırsal Yerleşimi – Yapı Kat Adedi
- EK A.12. Müşküle Kırsal Yerleşimi – Yapı Üst Örtü Sistemi
- EK A.13. Müşküle Kırsal Yerleşimi – Geleneksel Yapı İnşa Dönemi
- EK A.14. Müşküle Kırsal Yerleşimi – Geleneksel Yapı-Parsel İlişkisi
- EK A.15. Müşküle Kırsal Yerleşimi – Geleneksel Yapı Ön/Arka Bahçe ve Avlu Mevcudiyeti
- EK A.16. Müşküle Kırsal Yerleşimi – Geleneksel Yapı Yapım Sistemi
- EK A.17. Müşküle Kırsal Yerleşimi – Geleneksel Yapı Taşıyıcı Sistem Malzemesi
- EK A.18. Müşküle Kırsal Yerleşimi – Geleneksel Yapı Üst Örtü Sistemi
- EK A.19. Müşküle Kırsal Yerleşimi – Geleneksel Yapı Üst Örtü Malzemesi
- EK A.20. Müşküle Kırsal Yerleşimi – Geleneksel Yapı Güneş Enerjisi Sistemi Mevcudiyeti
- EK A.21. Müşküle Kırsal Yerleşimi – Geleneksel Yapı Cephe Özellikleri
- EK A.22. Müşküle Kırsal Yerleşimi – Geleneksel Yapı Kat Adedi
- EK A.23. Müşküle Kırsal Yerleşimi – Geleneksel Yapı Plan Tipolojisi
- EK A.24. Müşküle Kırsal Yerleşimi – Geleneksel Yapı Envanter No. Haritası
- EK A.25. Müşküle Kırsal Yerleşimi – Dış Sofalı Yapı Tipi – Plan Çizimleri (Y026)
- EK A.26. Müşküle Kırsal Yerleşimi – Dış Sofalı Yapı Tipi – Plan Çizimleri (Y006)
- EK A.27. Müşküle Kırsal Yerleşimi – Dış Sofalı Yapı Tipi – Plan Çizimleri (Y070)
- EK A.28. Müşküle Kırsal Yerleşimi – Dış Sofalı Yapı Tipi – Plan Çizimleri (Y028B)
- EK A.29. Müşküle Kırsal Yerleşimi – İç Sofalı Yapı Tipi – Plan Çizimleri (Y030)
- EK A.30. Müşküle Kırsal Yerleşimi – Geleneksel Yapı Kullanım Durumu Analizi
- EK A.31. Müşküle Kırsal Yerleşimi – Geleneksel Yapı Onarım Bilgisi Analizi
- EK A.32. Müşküle Kırsal Yerleşimi Arkeolojik Miras Haritası - I
- EK A.33. Müşküle Kırsal Yerleşimi Arkeolojik Miras Haritası – II

EK B. Mülakat Soruları

EK C. Müşküle Kırsal Yerleşimi – Köy Envanter Fişi

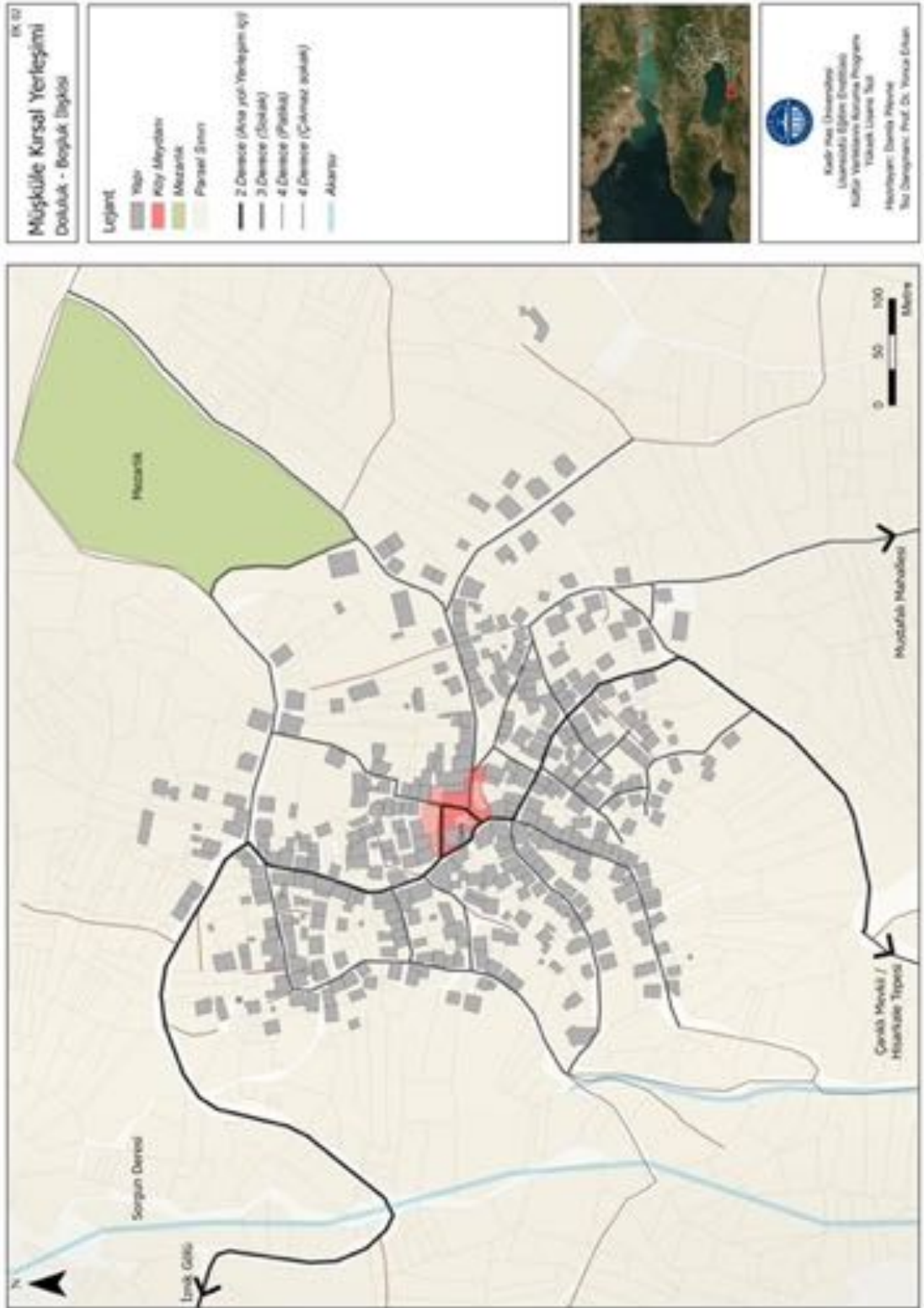
EK D. Müşküle Kırsal Yerleşimi – Geleneksel Yapı Envanter Fişleri



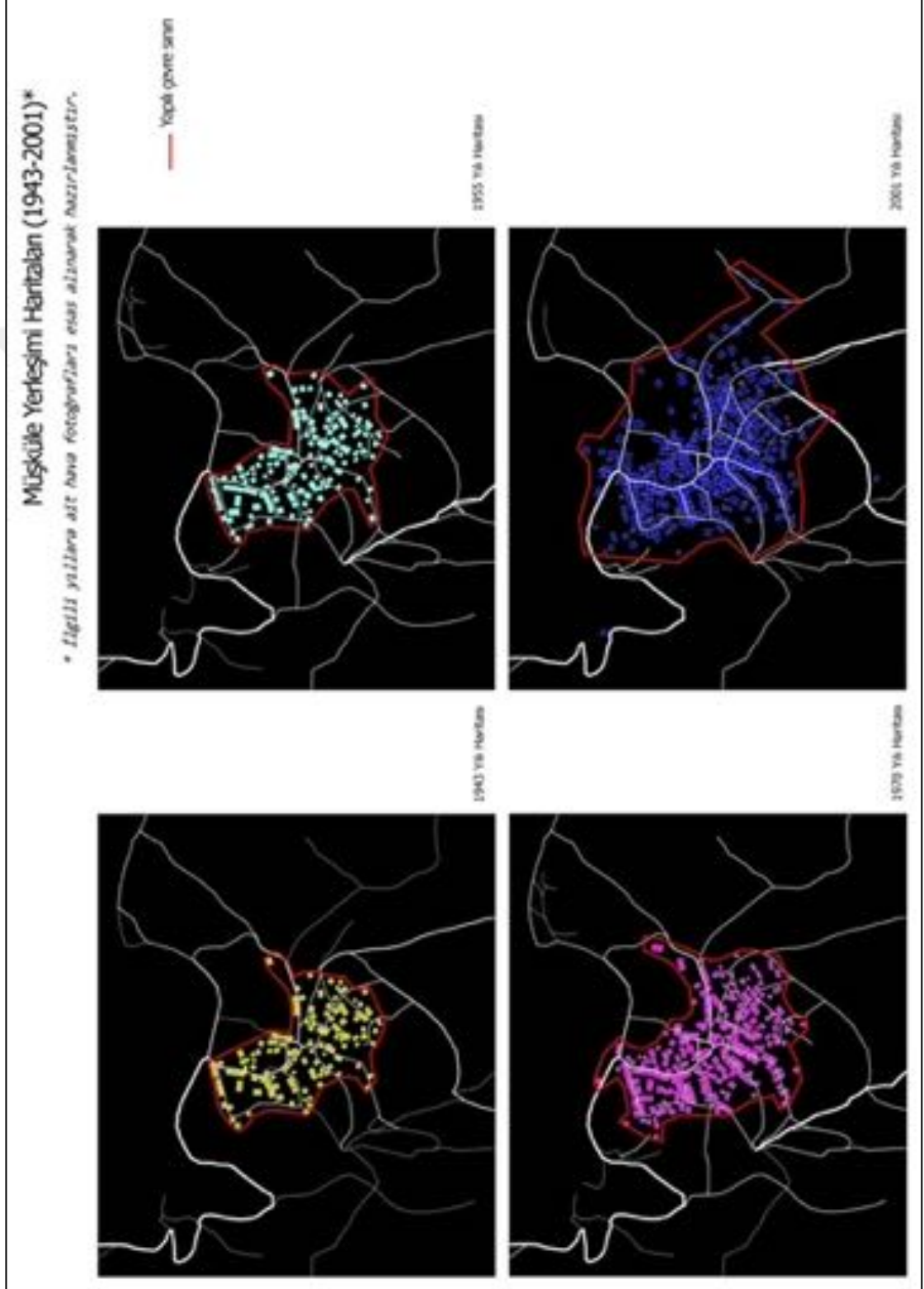
EK A.1



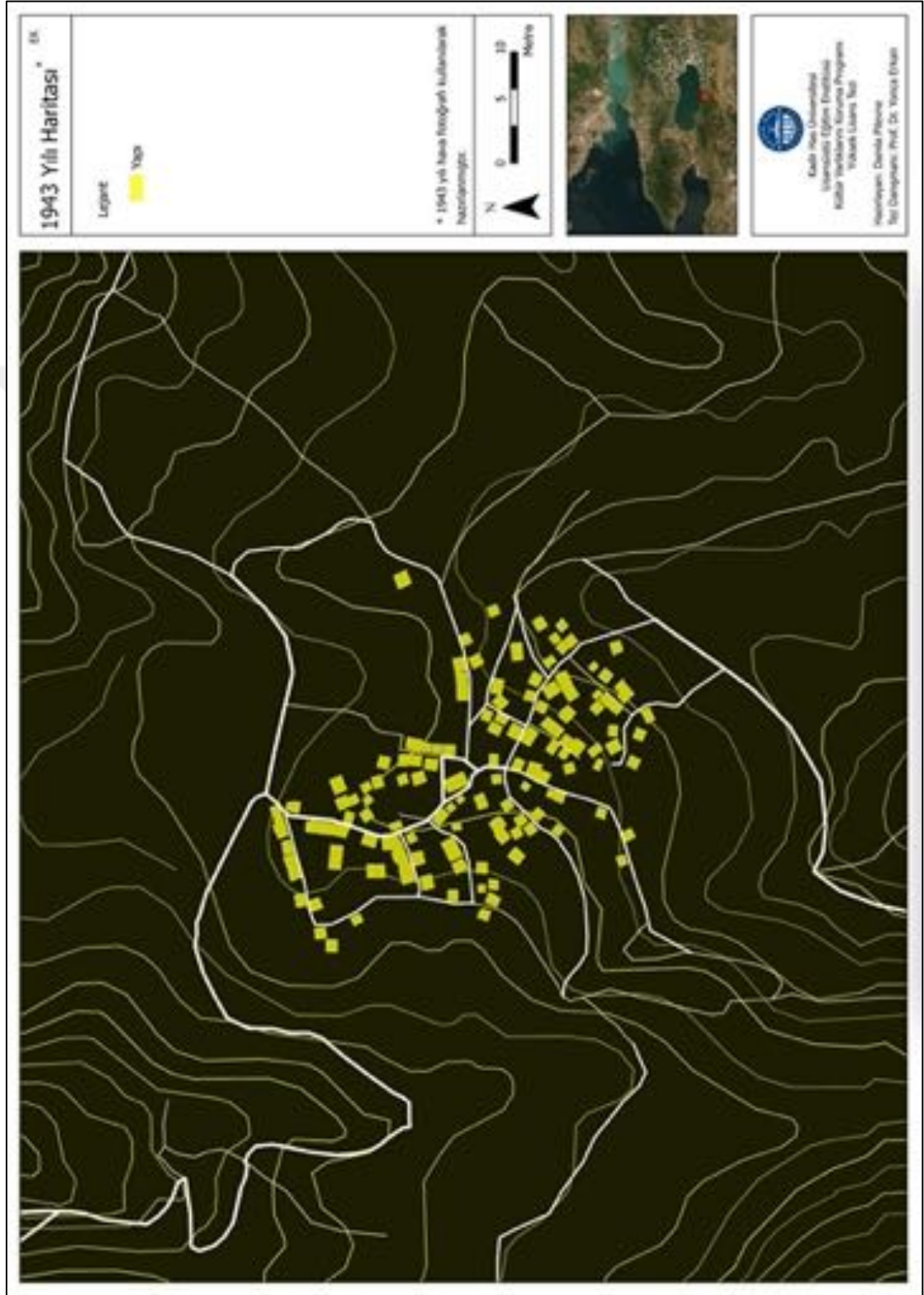
EK A.2



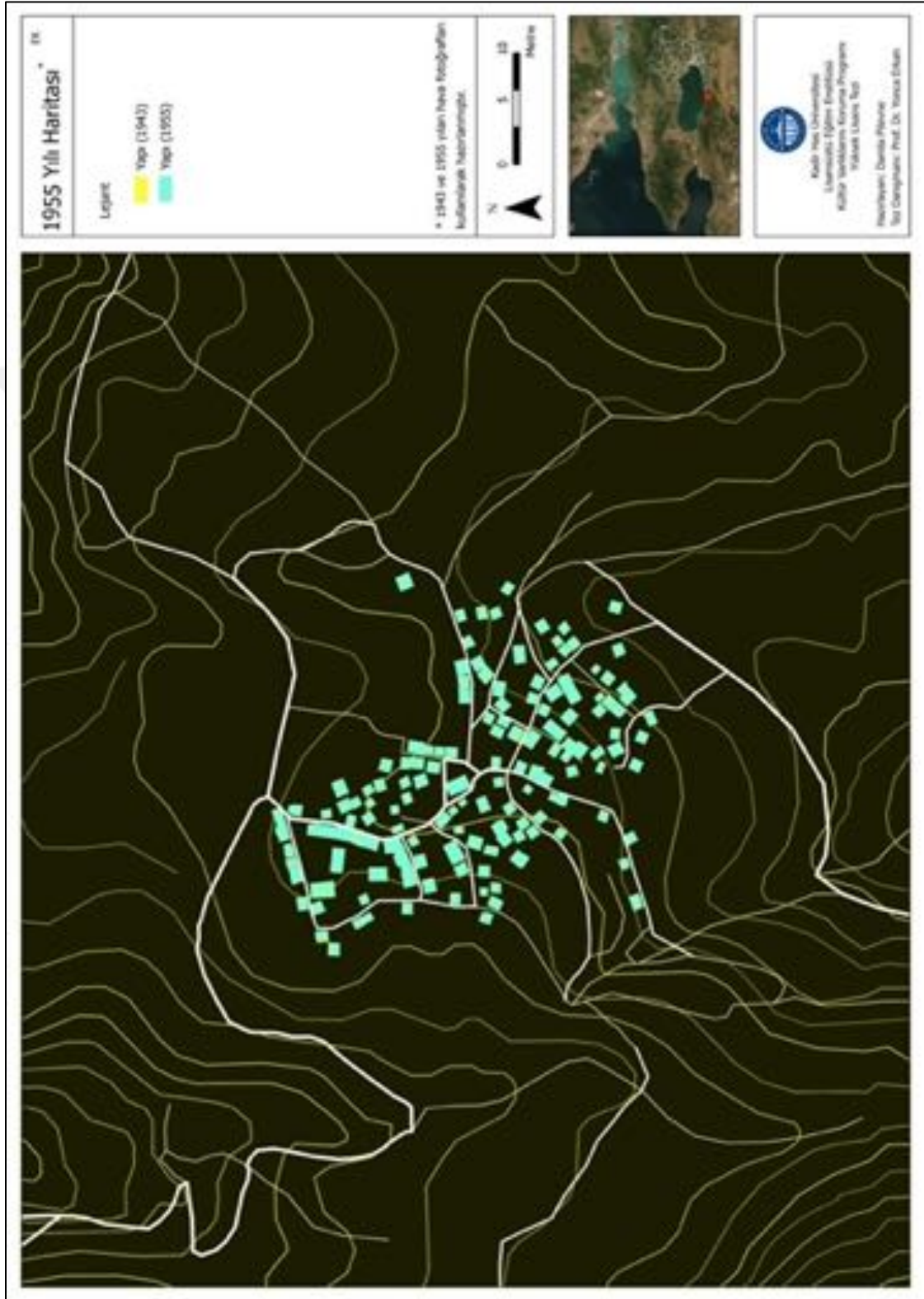
EK A.3



EK A.4



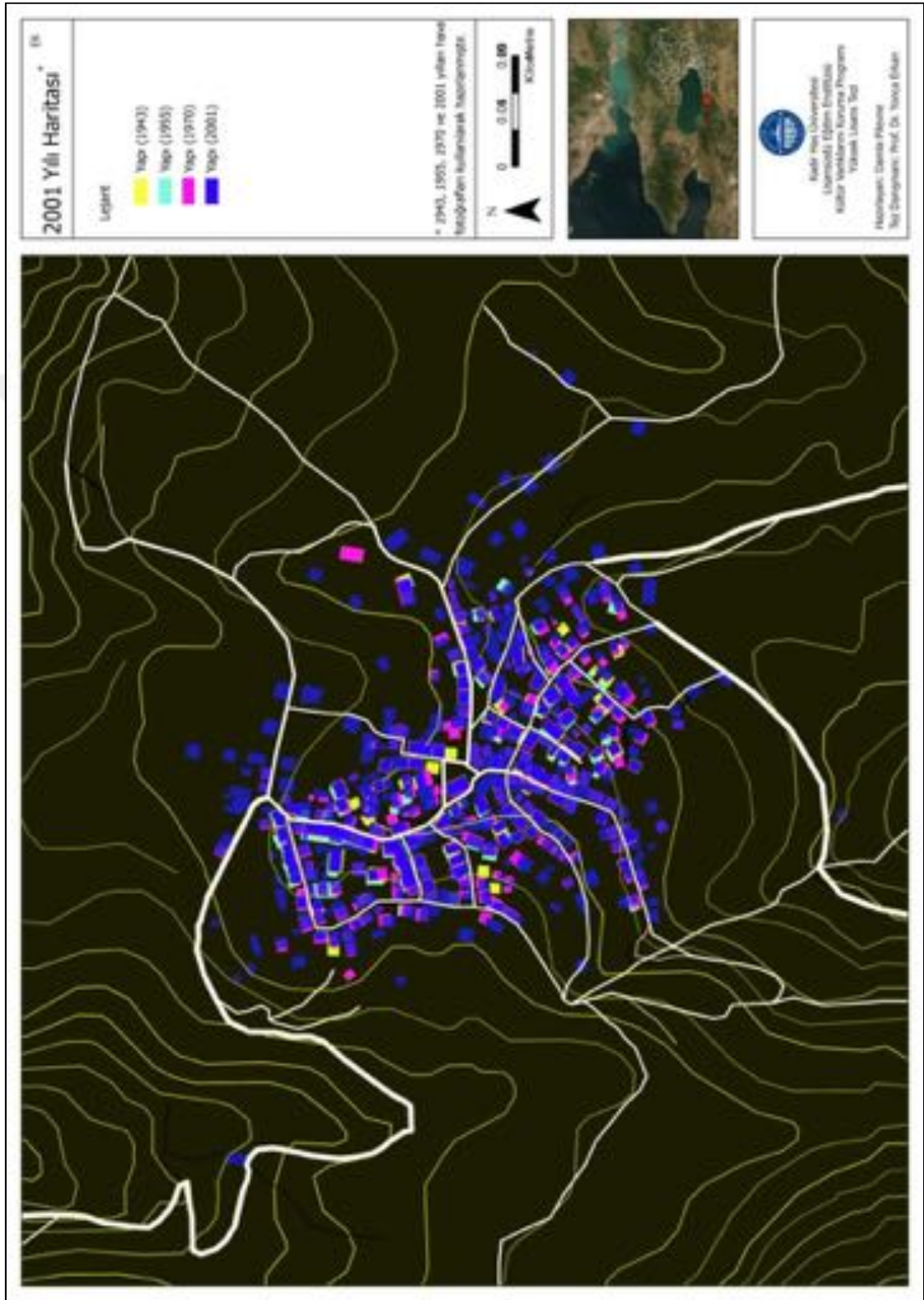
EK A.5



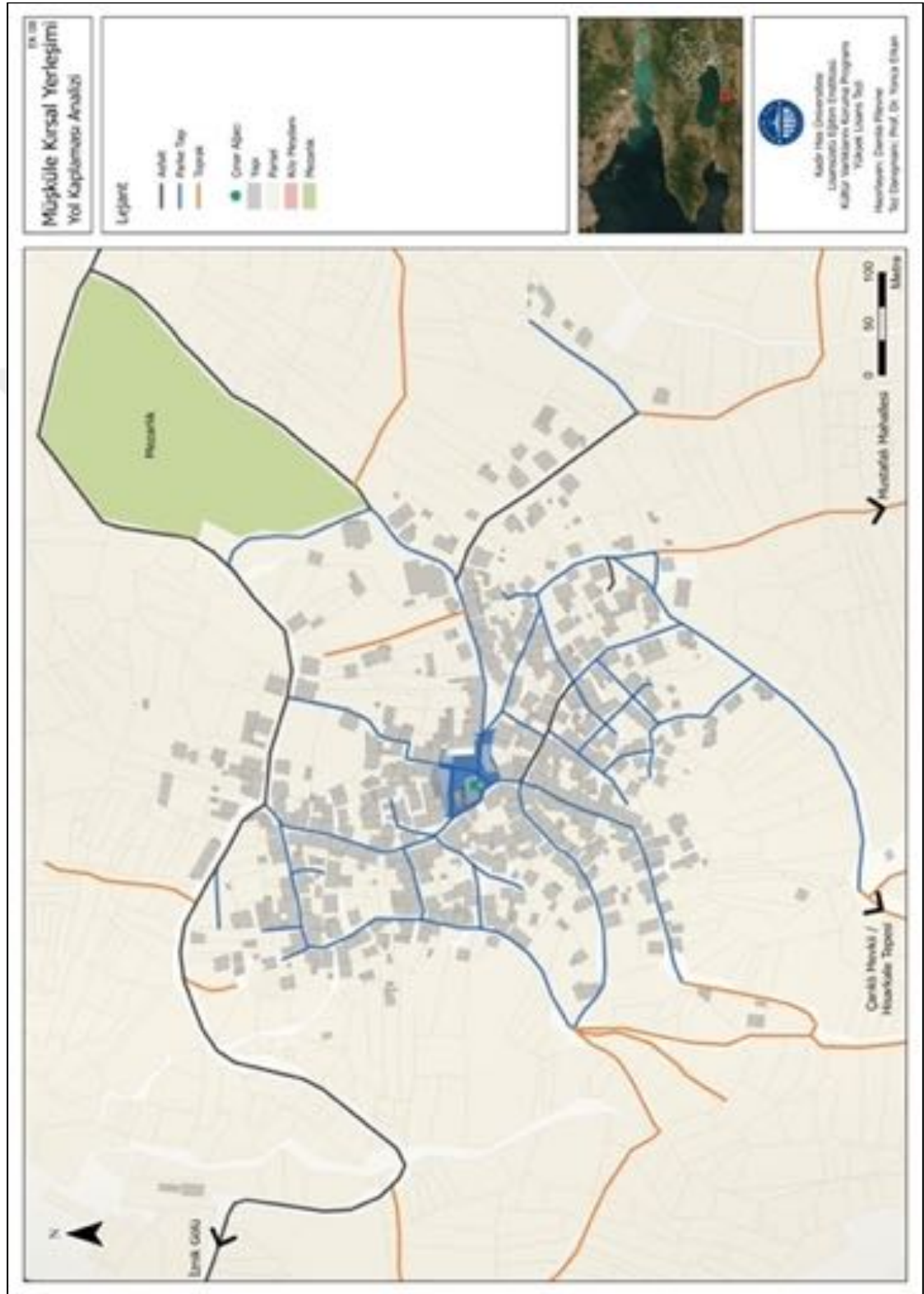
EK A.6



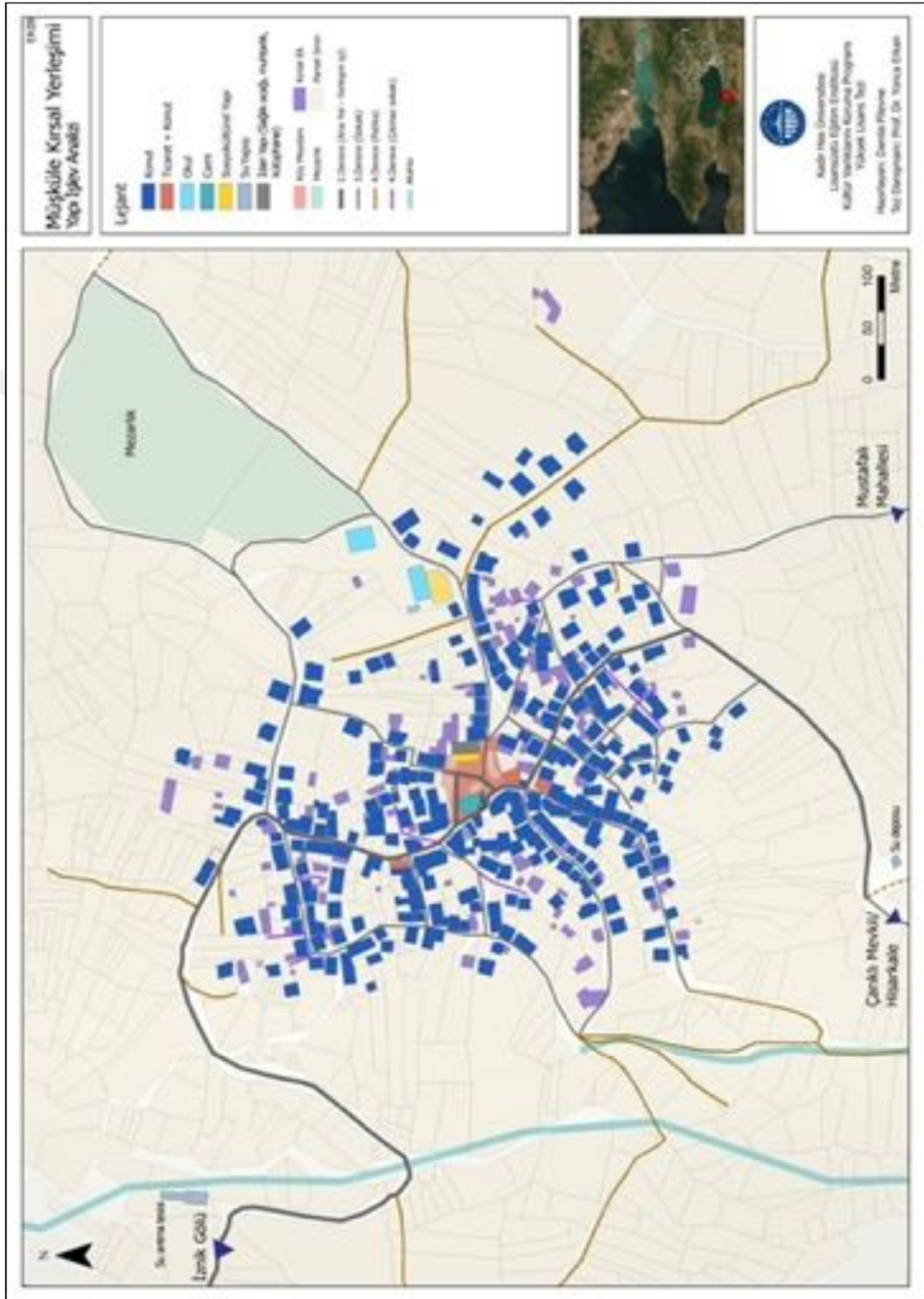
EK A.7



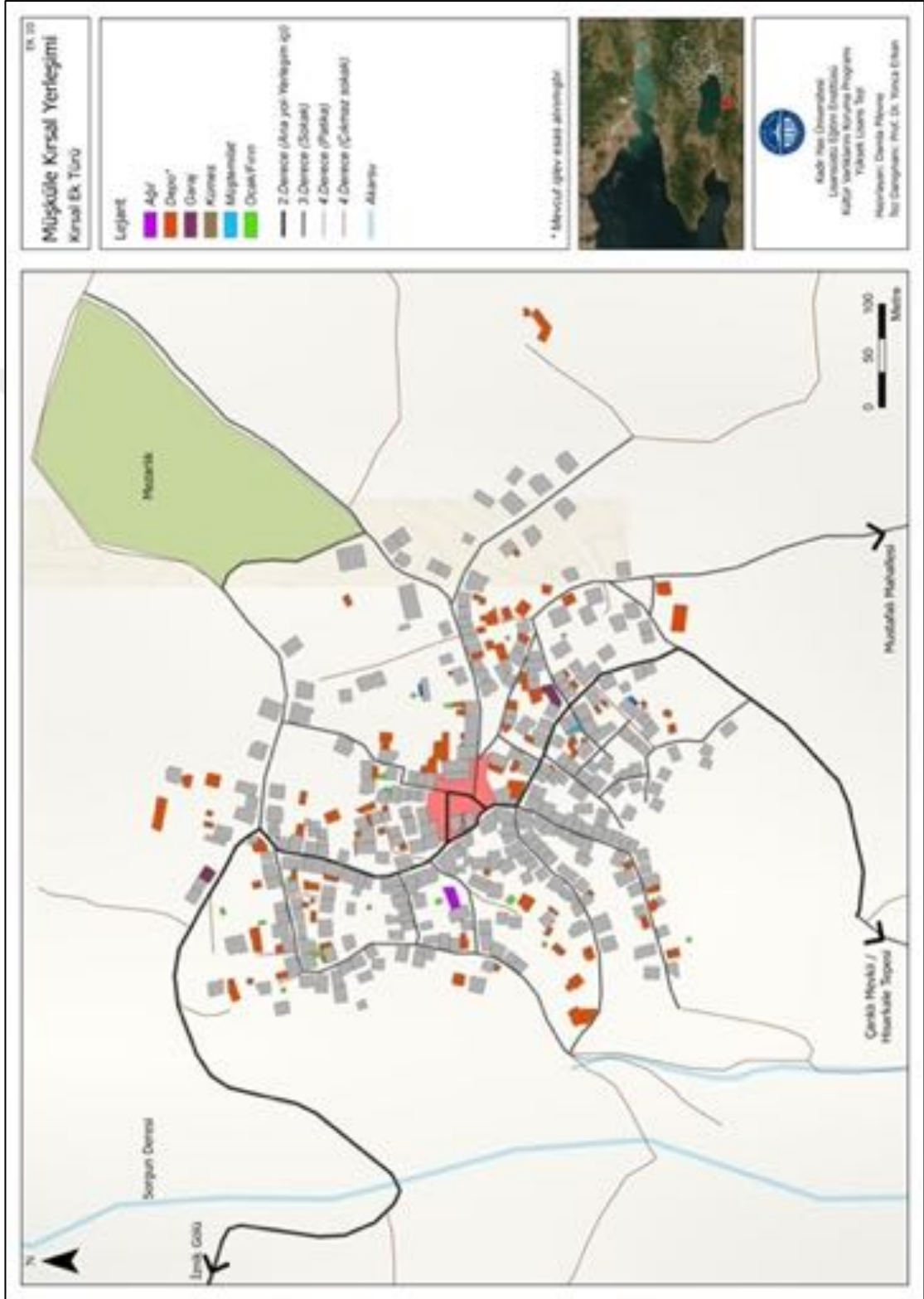
EK A.8



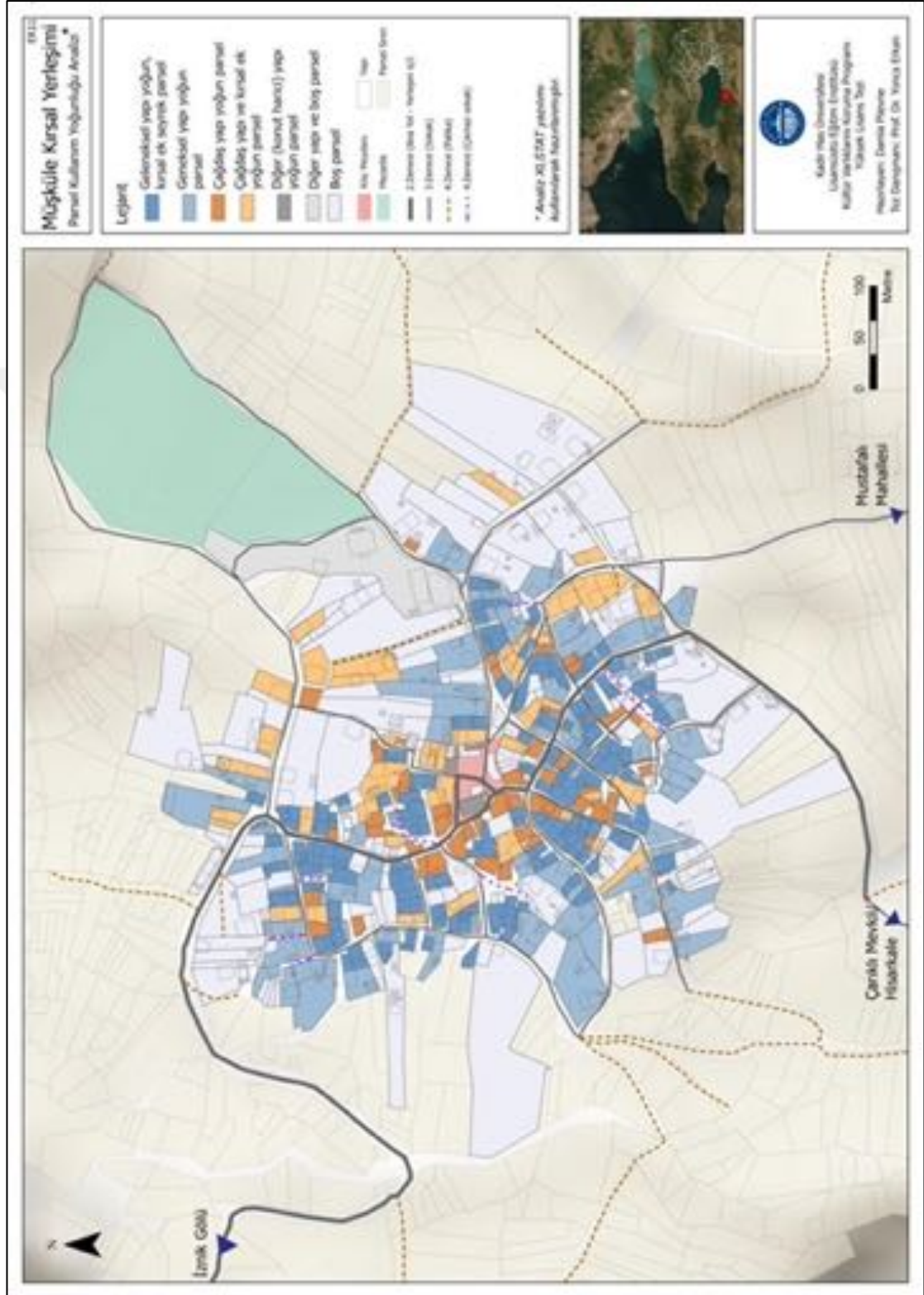
EK A.9



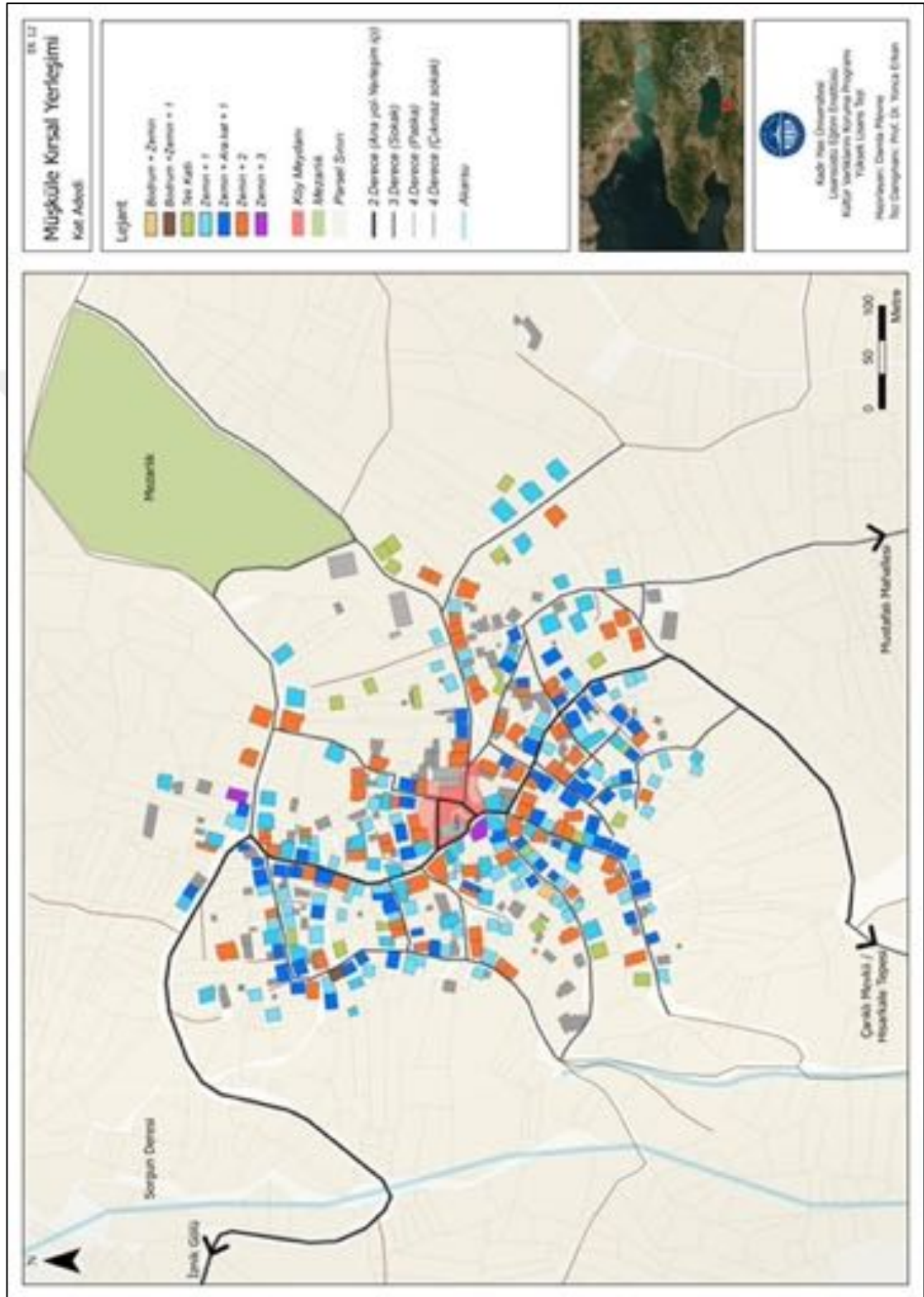
EK A.10



EK A.11



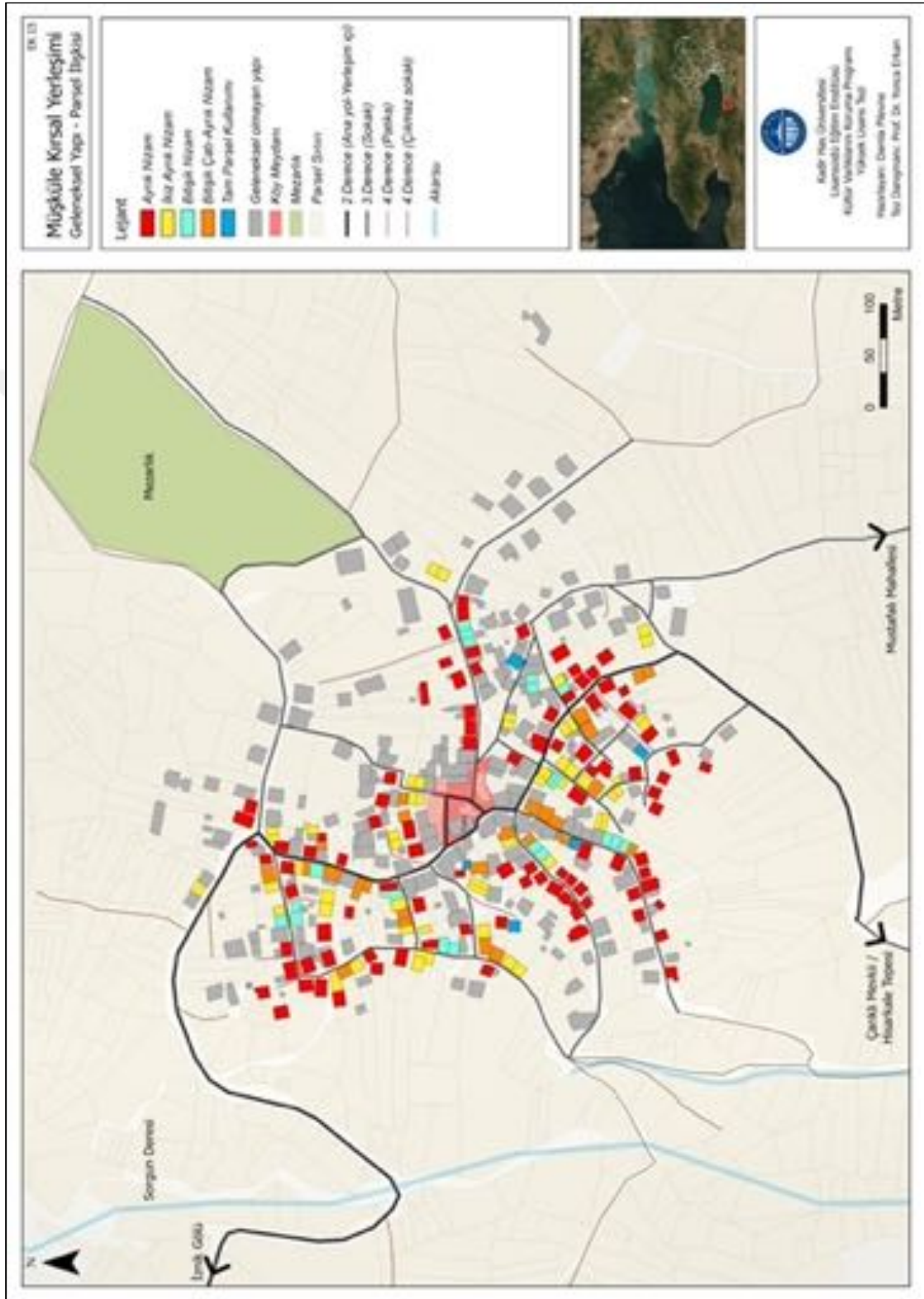
EK A.12



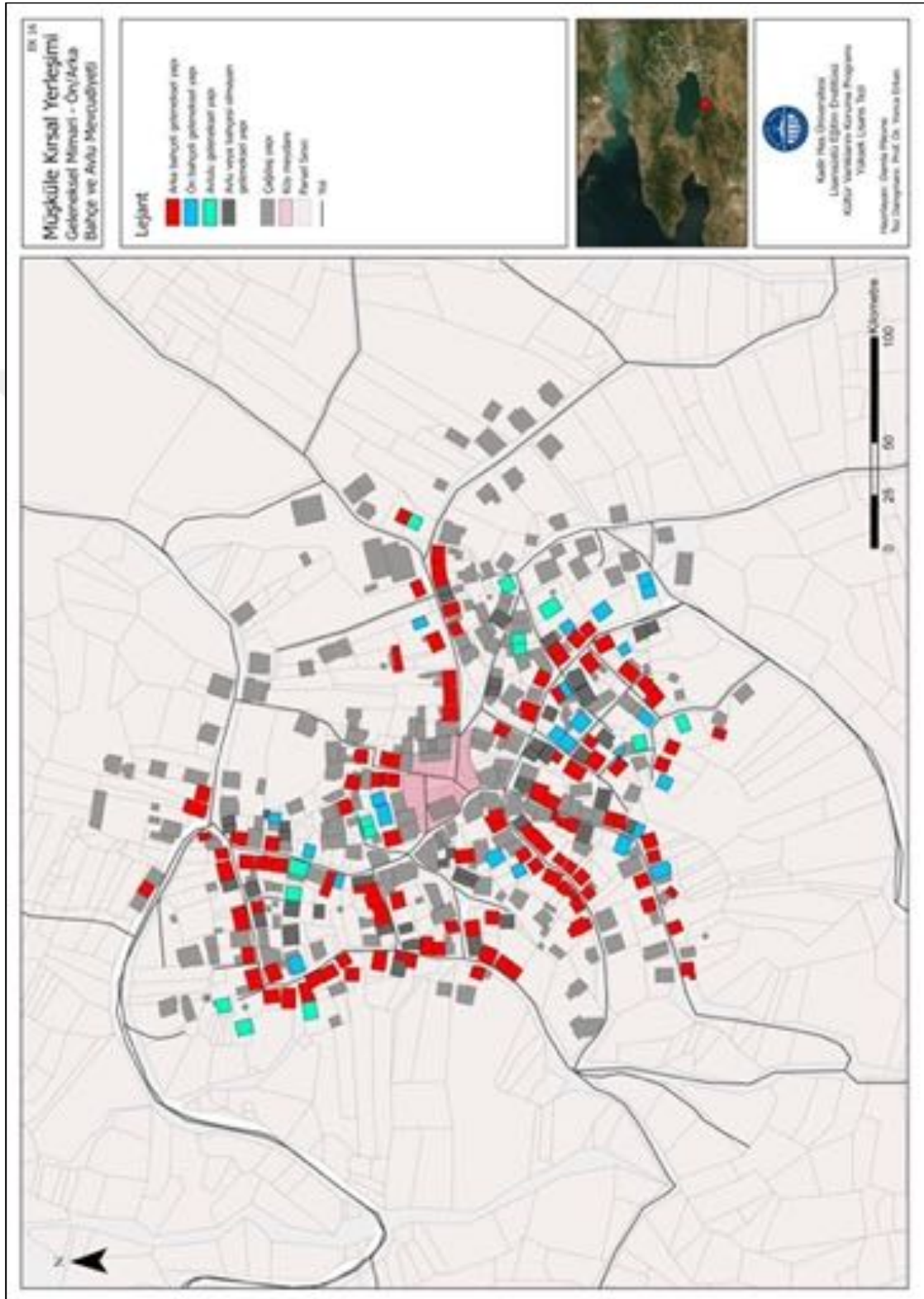
EK A.13



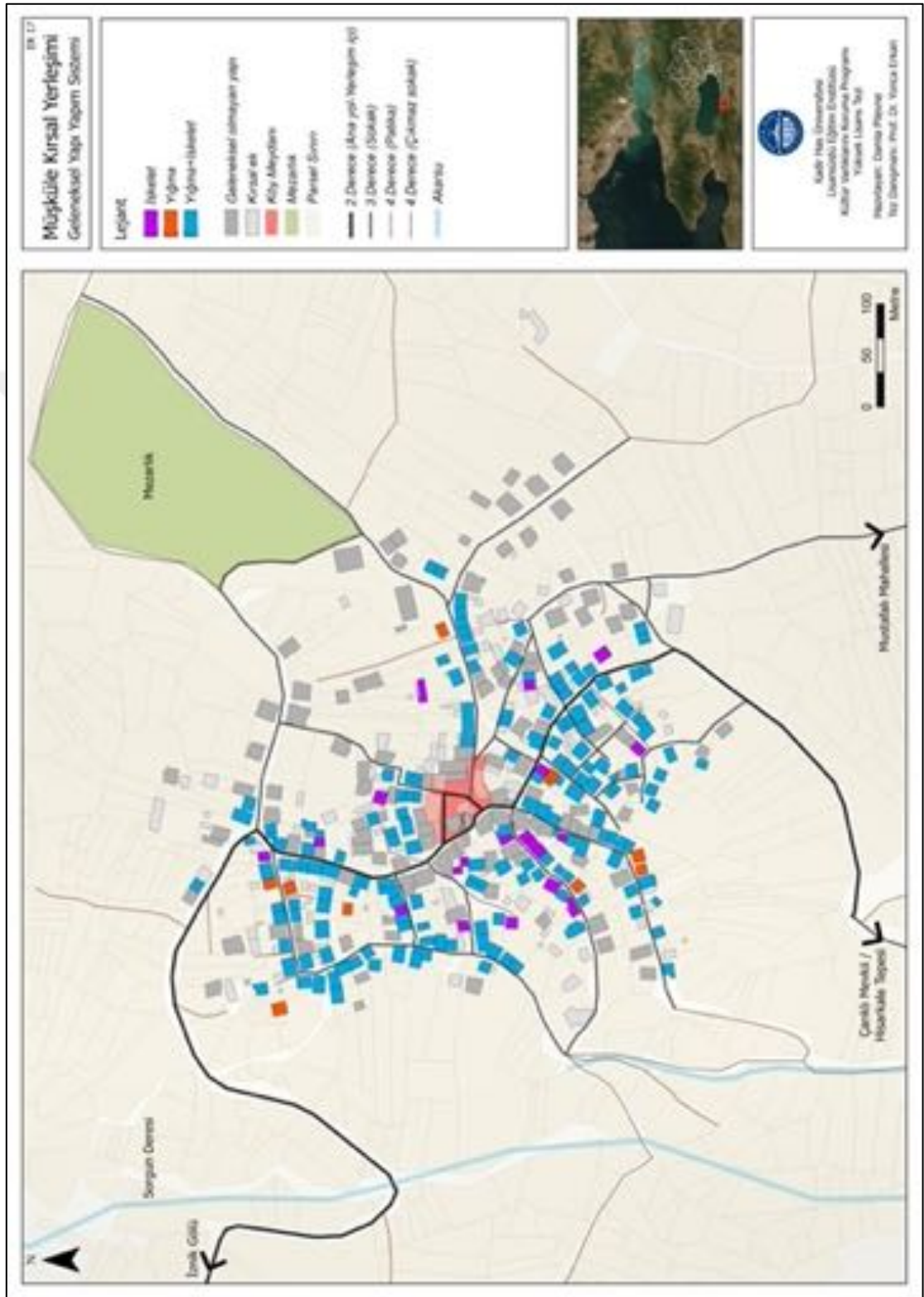
EK A.15



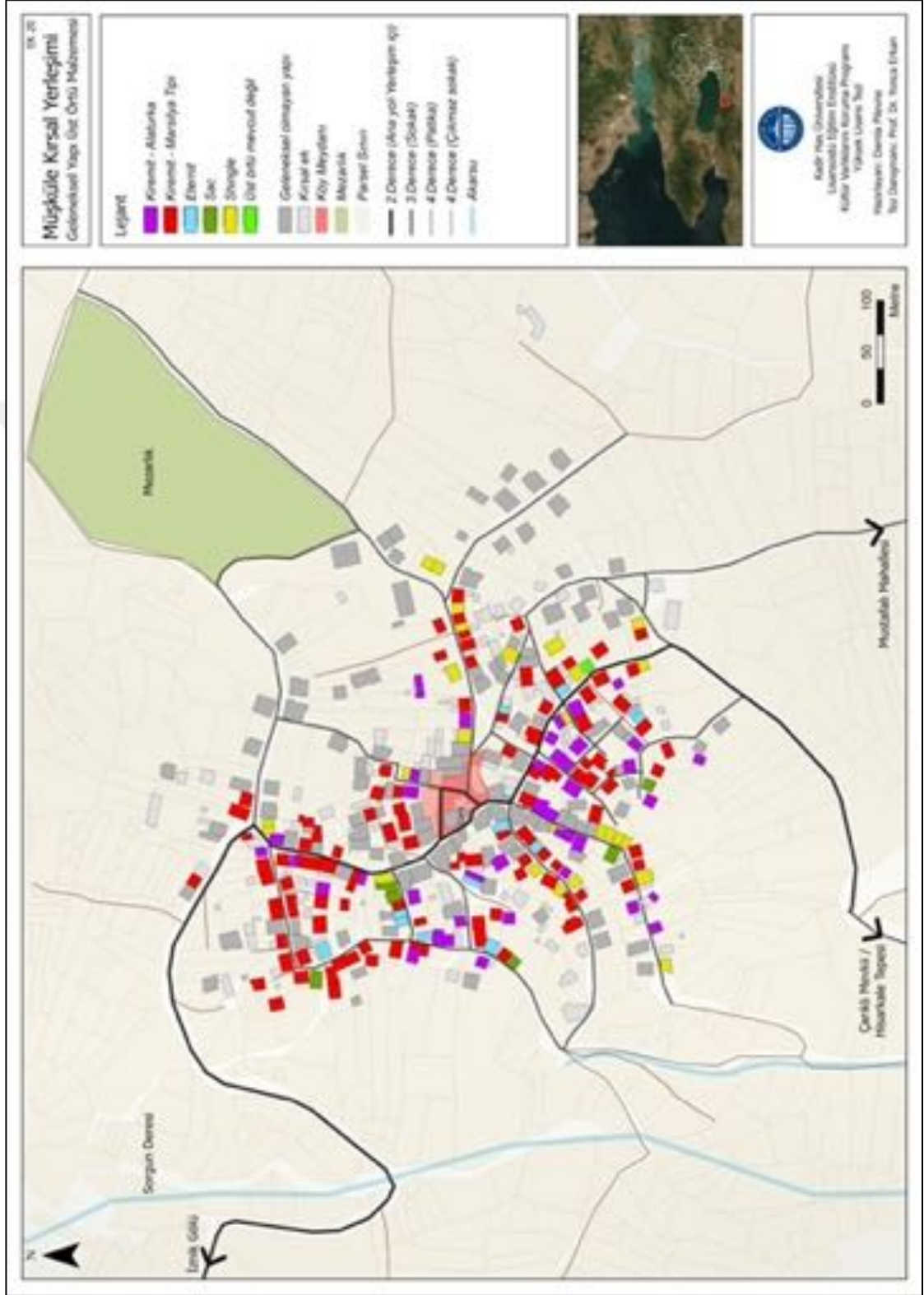
EK A.16



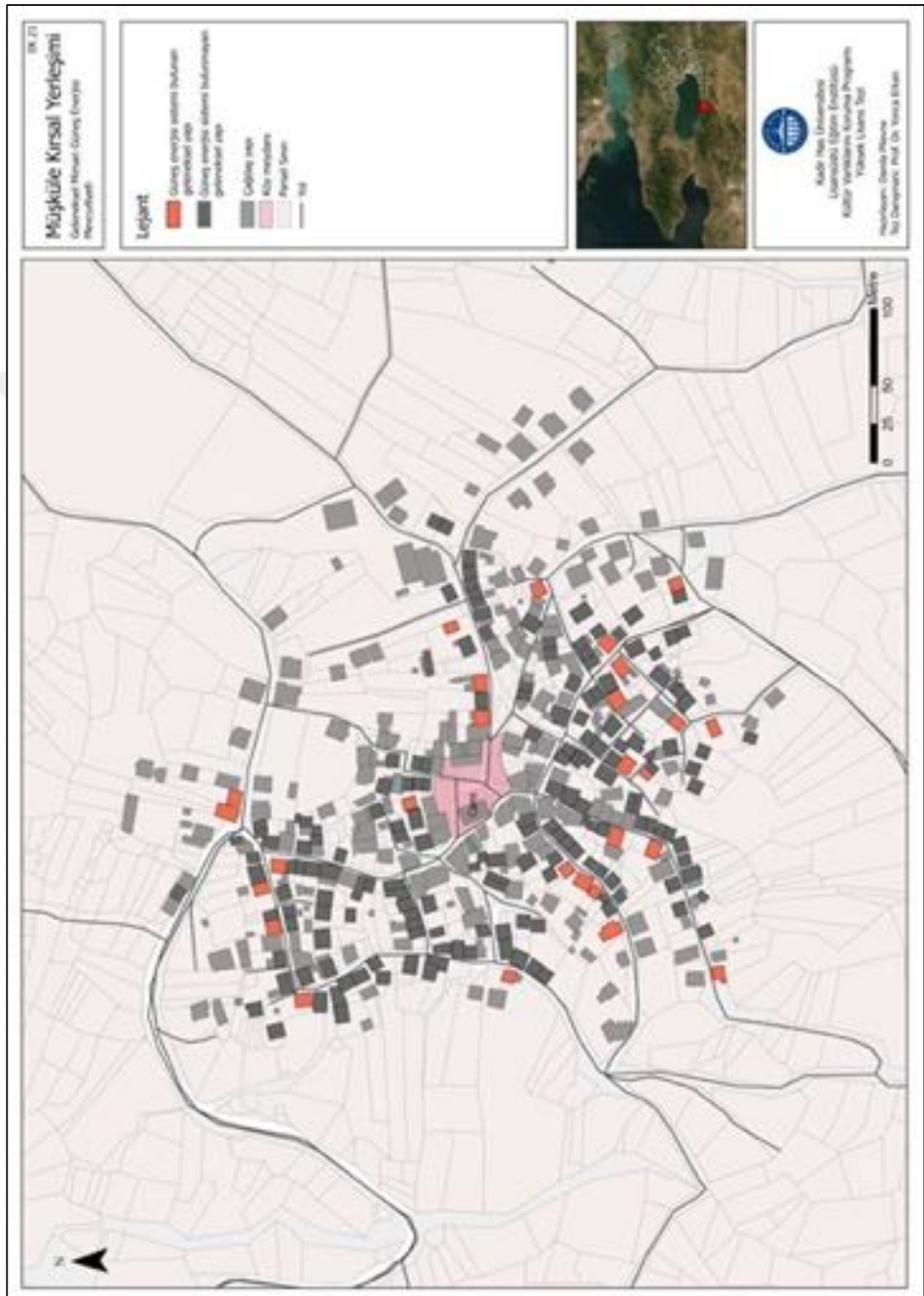
EK A.17



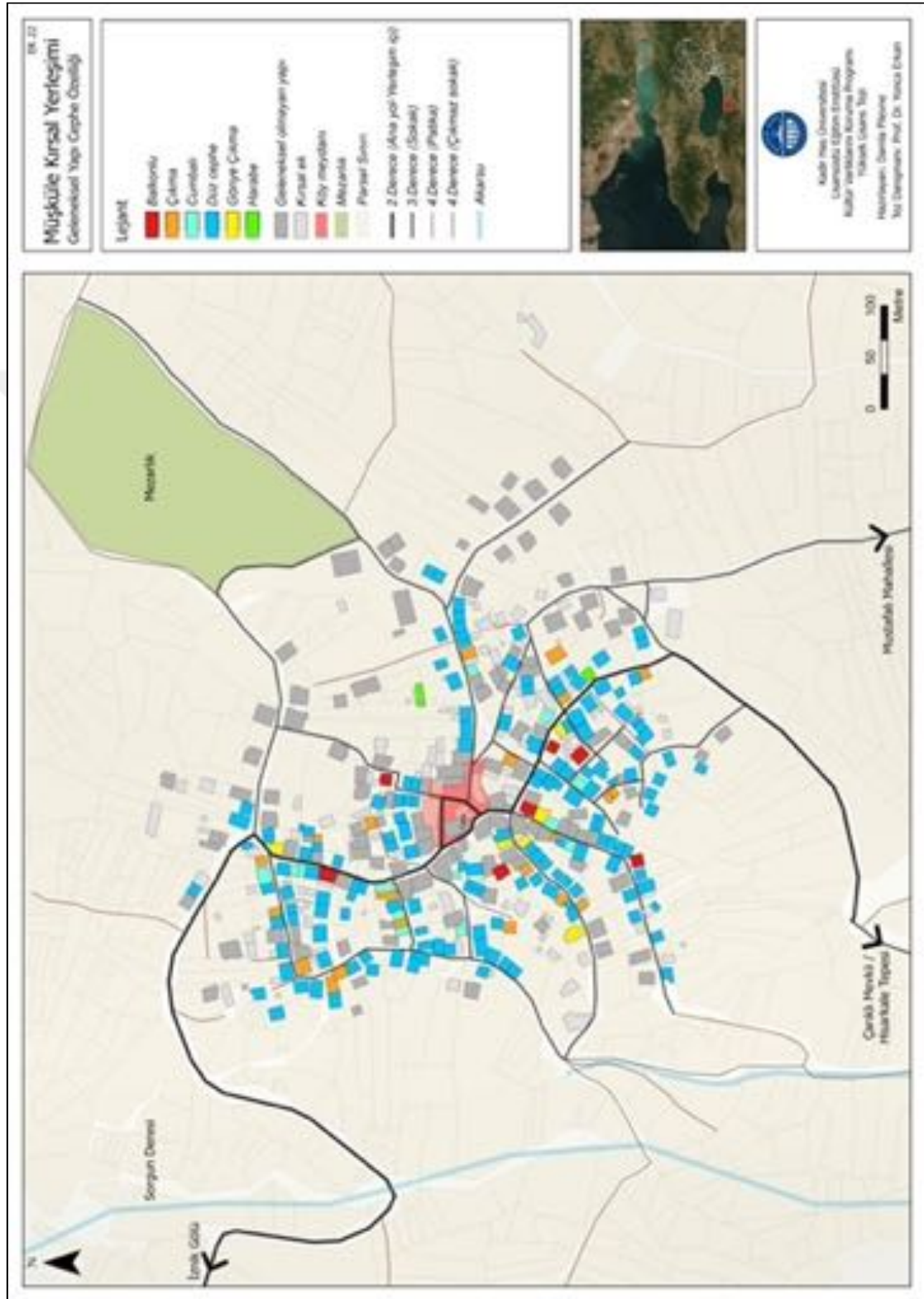
EK A.20



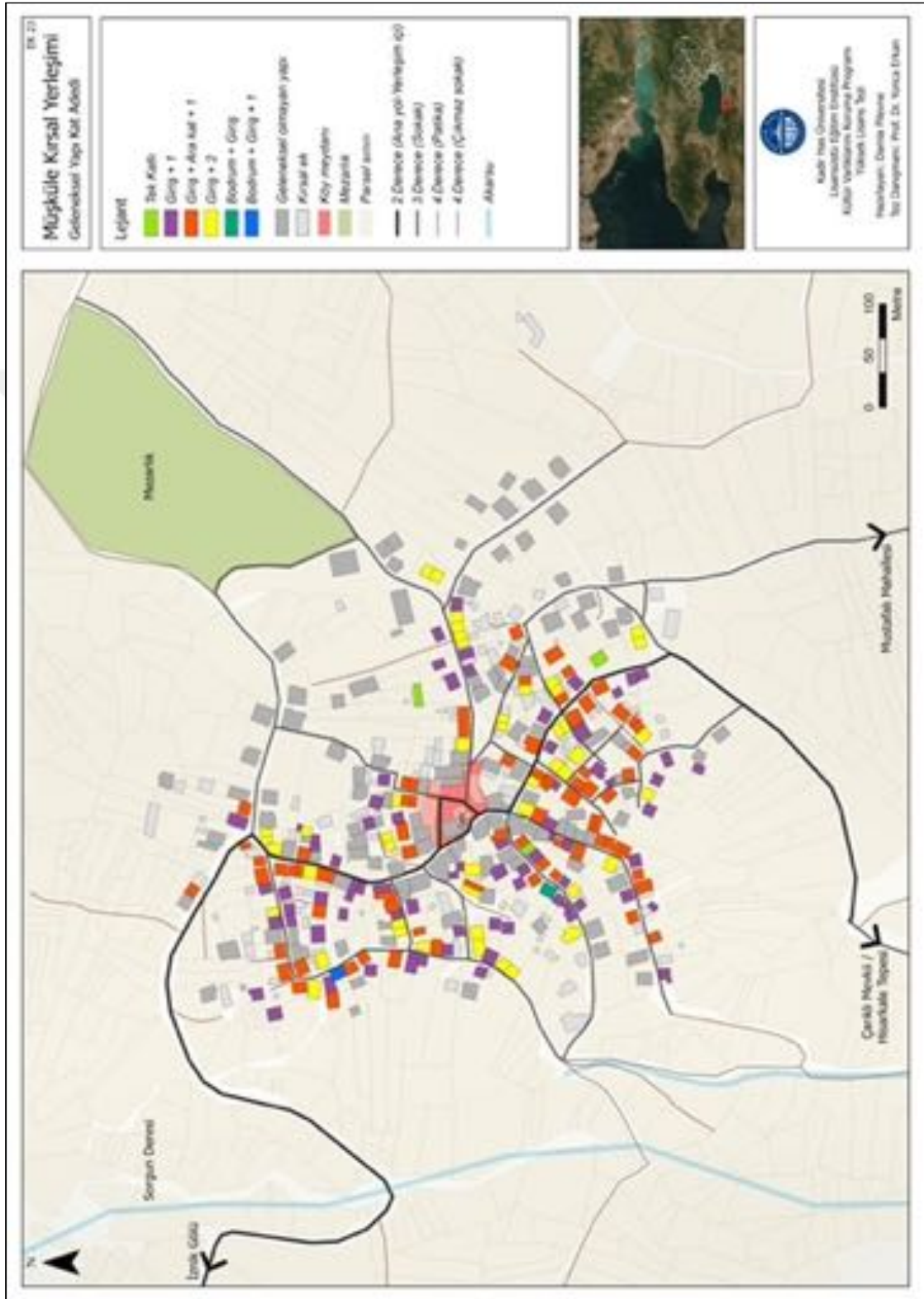
EK A.21



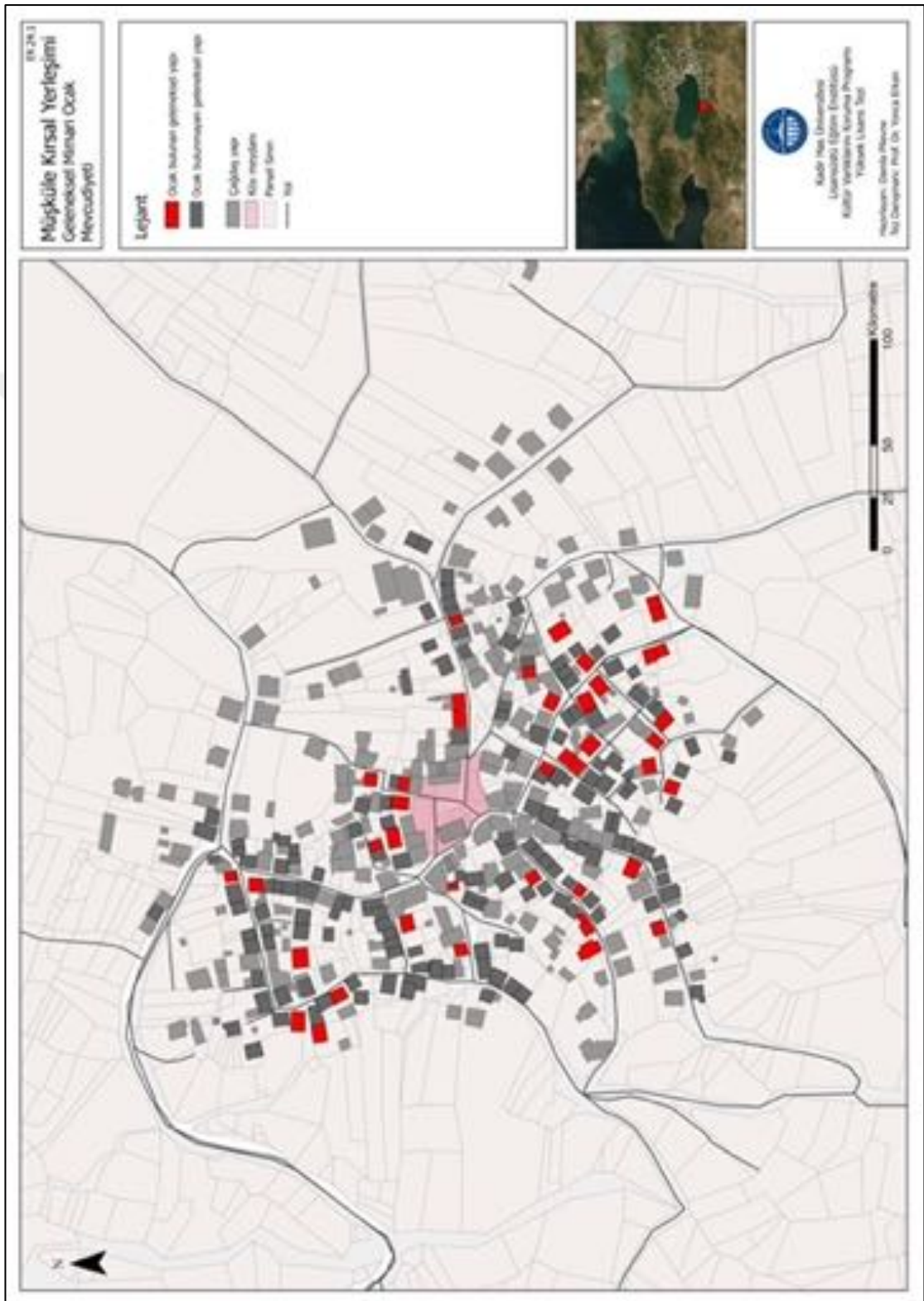
EK A.22



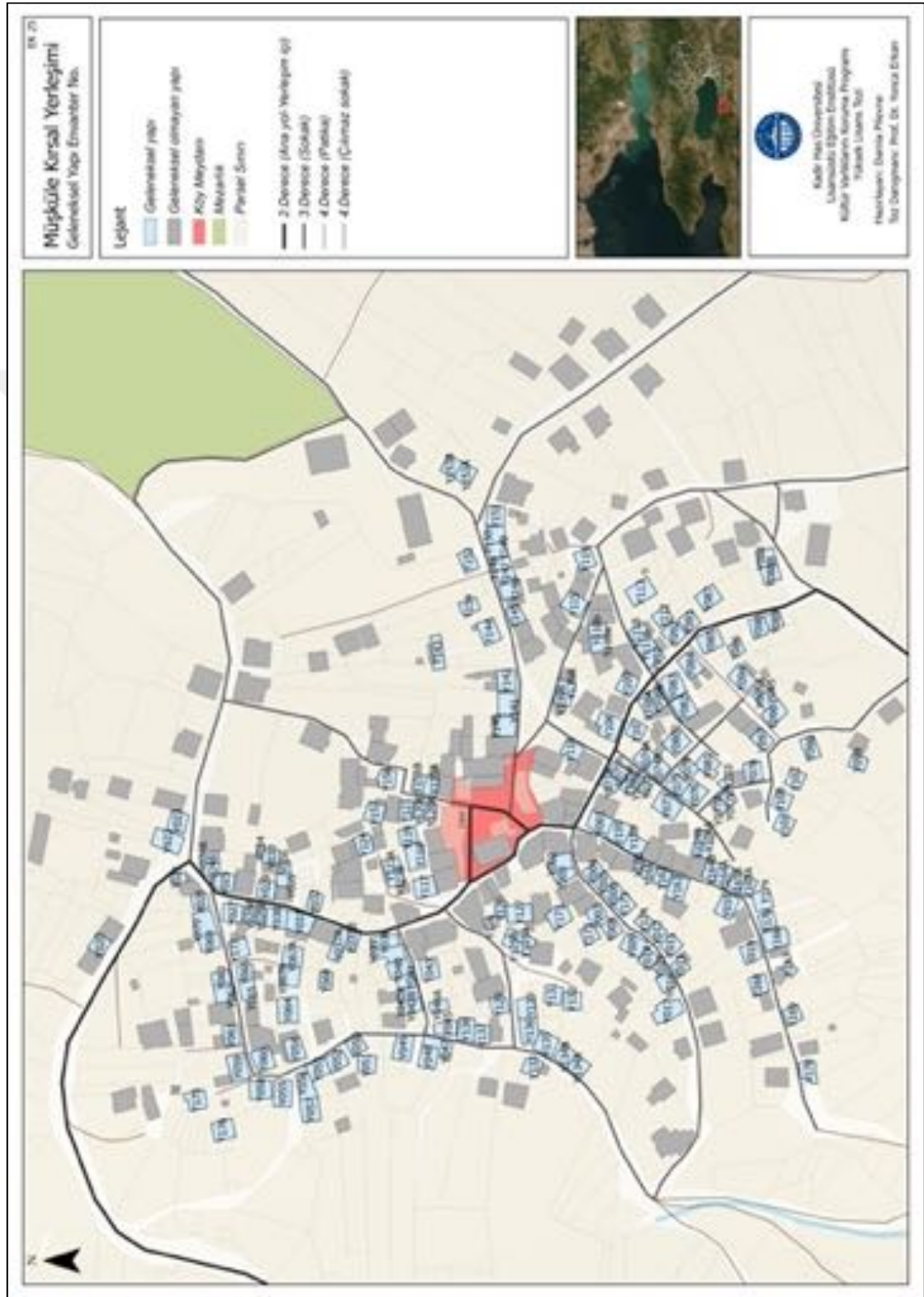
EK A.23



EK A.24



EK A.25




EK A.26

Y026


Müşküle Kirsal Mahallesi
Değ. Sokağı Yapı Örneği


Adres / Parsel No.: 1356/32




Müde İncelemeye
Lisansız Eğitim Enstitüsü
Kültür Varlıklarını Koruma Programı
Kültürel Değerler Şubesi
Meslektaşları: Dama Polatlı
Tasarımcı: Prof. Dr. Yılmaz Erkan


Y026



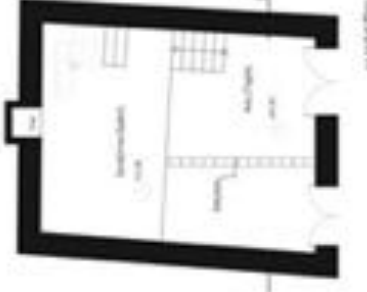





1. Kat Planı



2. Kat Planı
Çizim: 1/1000



1. Kat Planı



2. Kat Planı
Çizim: 1/1000

EK A.27




EK A.28

<p>1306/029 Müskülle Kirsal Mahallesi Diğ. Sobal'ı Yığı Örneği</p>	<p>Ada / Parsel No.: 1306/029</p>		 <p>Kültür Varlıklarını Koruma Kurumu Kültür Varlıklarını Koruma Bölgesi Tuzluca İlçesi, 1306 Müşahade: Deniz Kaya Tarih: 2019/05/01</p>
<p>Y070</p>			 <p>1/100</p>

EK A.29

1385
Müşküle Kırpal Mahallesi
Diğ. Sokağı Yapı Örneği

Ada / Parsel No.: 1385/14


Kadir Han Üniversitesi
Lisansata Eğitim Enstitüsü
Kültür Varlıkları Koruma Programı
Yüksek Lisans Bölümü
Meslekiyi: Dicle İlçesi
Site Deneyimi: Prof. Dr. Yücel Erhan

Y28B

EK A.30

Y030

Müşküle Kumsal Mahallesi İç Sokağ Yapı Örneği

Ada / Parsel No.: 1385/16



Kocaeli İlim Enstitüsü
Kültür Varlıklarını Koruma Programı
Yüksek Lisans Projesi
Müşküle Kumsal Mahallesi
Yapı Örneği Prof. Dr. Yücel Ekici



1. Kat Planı



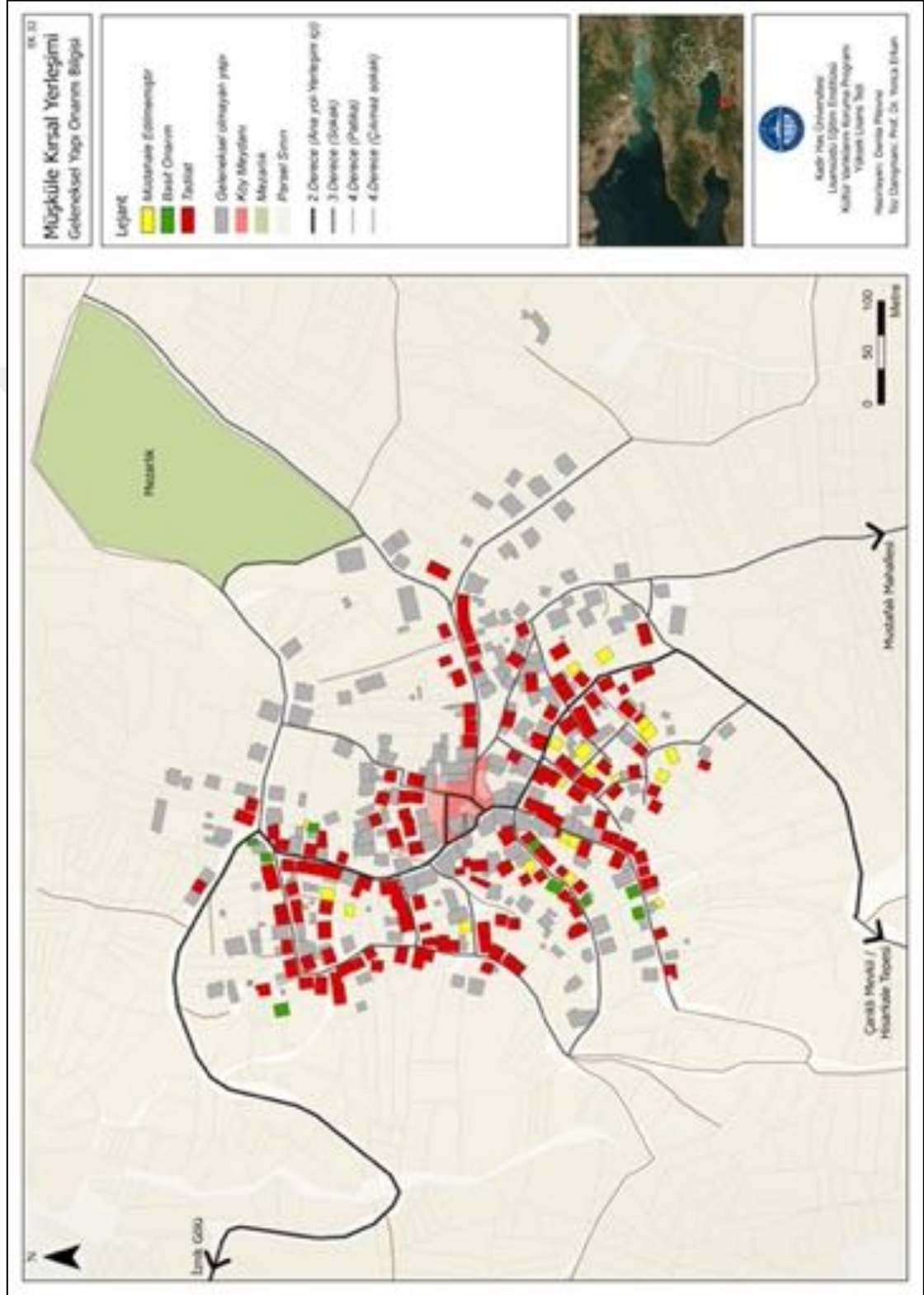
2. Kat Planı



3. Kat Planı

Ölçek: 1/100

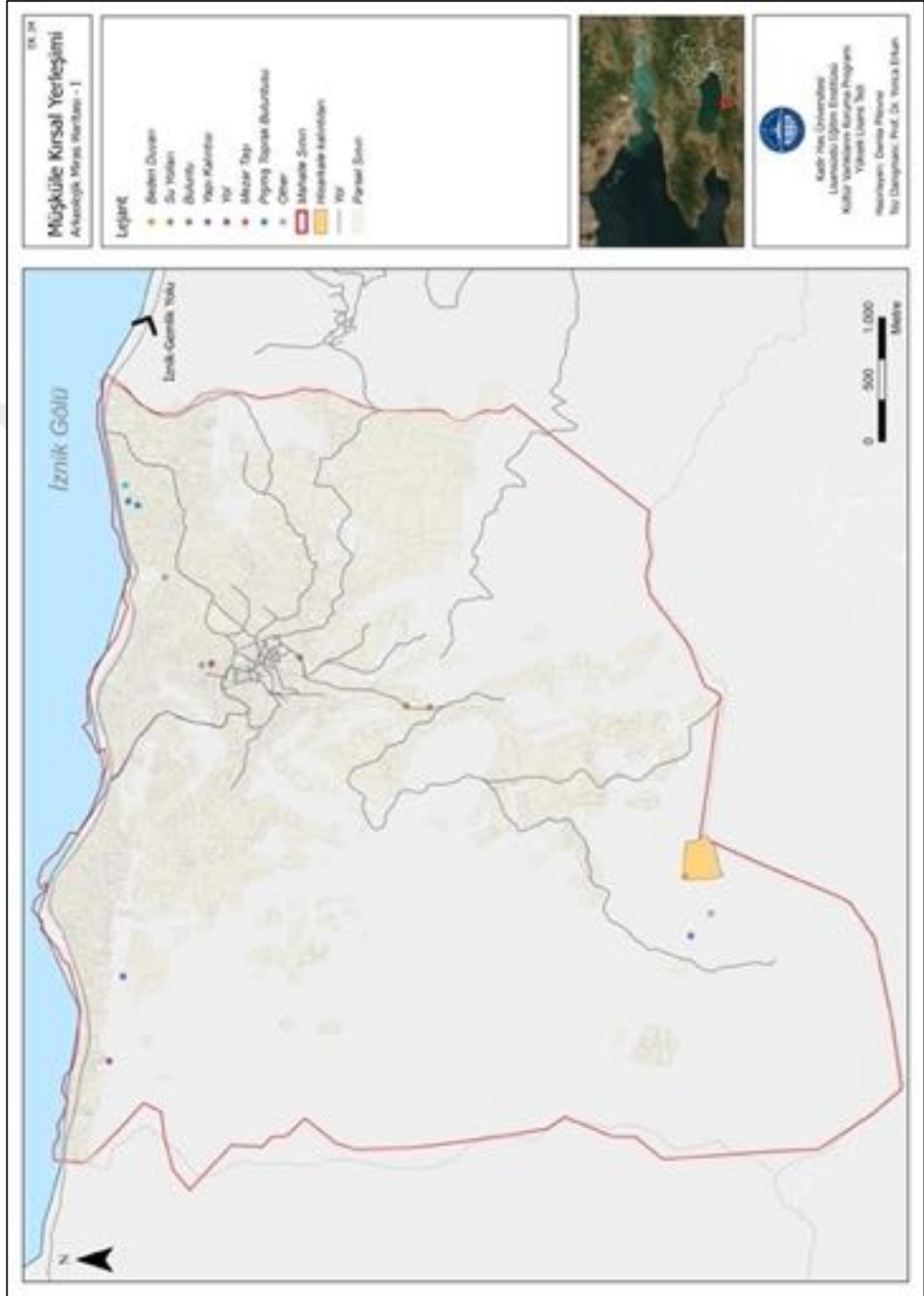
EK A.32



EK A.33



EK A.34



EK A.35

Müsküle Mahallesi Arkeolojik Miras - II		18									
<p>Art.No.1 Hüseyin Kalesi Kalıntıları Dönem: Helenistik Dönem (MS 300-30)* Tescil Durumu: Tescilsiz Arkeolojik Miras - II Kültür Varlıklarını Koruma Kanunu Madde 28/1-b, 28/2-b, 28/3-b * Sarı, et al., 2001, s.18</p> 	<p>Art.No.2 Su yolu Dönem: Bizans Dönemi (395 -1331)* Tescil Durumu: Tescilsiz * Dr. Yeneroğlu ve diğerleri (2011) tarafından yapılan saha çalışmaları rapor edilmiştir.</p> 	<p>Art.No.3 Su yolu Dönem: Bizans Dönemi (395 -1331)* Tescil Durumu: Tescilsiz * Dr. Yeneroğlu ve diğerleri (2011) tarafından yapılan saha çalışmaları rapor edilmiştir.</p> 	<p>Art.No.4 Su yolu Dönem: Bizans Dönemi (395 -1331)* Tescil Durumu: Tescilsiz * Dr. Yeneroğlu ve diğerleri (2011) tarafından yapılan saha çalışmaları rapor edilmiştir.</p> 	<p>Art.No.5 Anayasa (7)* Dönem: (7) Tescil Durumu: Tescilsiz * (13.07.2021) tarihinde yapılan saha çalışmaları rapor edilmiştir.</p> 	<p>Art.No.6 Antik Yol Kalıntıları Dönem: Roma Dönemi (MS, 30 - MS, 395)* Tescil Durumu: Tescilsiz * Dr. Yeneroğlu ve diğerleri (2011) tarafından yapılan saha çalışmaları rapor edilmiştir.</p> 	<p>Art.No.7 Mezar Anıtı Dönem: Helenistik Dönem (MS 300-30)* Tescil Durumu: Tescilsiz * Sarı et al., 2001, s.18</p> 	<p>Art.No.8 Tapınak Yapısı - Alınak (7) Dönem: Helenistik Dönem (MS 300-30)* Tescil Durumu: Tescilsiz * Sarı et al., 2001, s.14</p> 	<p>Art.No.9 Arkeolojik Buluntu Dönem: 7* Tescil Durumu: Tescilsiz * Dr. Yeneroğlu ve diğerleri (2011) tarafından yapılan saha çalışmaları rapor edilmiştir.</p> 	<p>Art.No.10 Antik Mermer Ocağı Dönem: Helenistik Dönem (MS 300-30)* Tescil Durumu: Tescilsiz * Yeneroğlu, 2018</p> 		<p>Kadir İnan Üniversitesi Lisansüstü Eğitim Enstitüsü Kültür Varlıklarını Koruma Programı Tarihik Uzmanlığı Araştırmacı: Deniz Akın Net Çizim: Prof. Dr. Yeneroğlu</p> 

EK B

Yapı Kullanıcı Mülakatı

Demografik Yapıya İlişkin Sorular:

1. Adınız, Soyadınız:

2. Cinsiyetiniz:

- a. Kadın
- b. Erkek

3. Yaşınız:

- a. 18-24
- b. 25-34
- c. 35-44
- d. 45-54
- e. 55-64
- f. 65 ve üzeri

4. Öğrenim durumunuz:

- a. Okuma yazma bilmeyen
- b. Diplomasız okur yazar
- c. İlkokul mezunu
- d. İlköğretim mezunu (8 yıl)
- e. Ortaokul veya Ortaokul dengi meslek okulu
- f. Lise veya Lise dengi meslek okulu
- g. Yüksekokul veya fakülte mezunu
- h. Yüksek lisans mezunu

5. Mesleğiniz:

- a. Mesleği olmayan
- b. Hizmet işlerinde çalışan
- c. Müteşebbisler, direktörler ve üst kademe yöneticileri
- d. Tarım
- e. Hayvancılık, balıkçılık
- f. Ormancılık işlerinde çalışanlar
- g. Ticaret ve satış personeli
- h. İdari personel ve benzeri çalışanlar
- i. İlimi ve teknik elemanlar, serbest meslek sahipleri ve bunlarla ilgili diğer meslekler
- j. Diğer (Lütfen açıklayınız.)

5.soru d ise; tarım araziniz nerede?

- a) Evimin bahçesi/bitişliği
- b) Evden bağımsız – köy merkezinde
- c) Köyün çeperinde – yürüme mesafesinde
- d) Mahalle sınırları içerisinde
- e) Diğer (Lütfen açıklayınız.)

6. İkincil bir ekonomik uğraşınız var mı? Varsa, lütfen açıklayınız.

- a. Tarım
- b. Zeytincilik
- c. Meyvecilik
- d. Arıcılık
- e. B.Baş – K.Baş Hayvancılık
- f. Kumes Hayvancılığı
- g. Zanaat
- h. Diğer

7. Evinizde kaç kişi ikamet ediyor? Lütfen, belirtiniz.

	Görüşmeciye yakınlığı	Yaşı	Eğitim Durumu	Mesleği
1				
2				
3				
4				
5				

Yerleşim Yerine (Köy) İlişkin Sorular

8. Kaç yıldır bu köyde yaşıyorsunuz?

9. Bu mahallede (köyde) mi doğdunuz?

- a. Evet
- b. Hayır

A. Hayır ise, neden bu bölgeye taşındınız?

- a. Ailevi nedenler
- b. İş – ekonomik nedenler
- c. Eğitim
- d. Evlilik
- e. Zorunlu göç
- f. Diğer:

10. Yaşadığınız köyün olumlu özellikleri nelerdir? (Birden fazla seçenek seçilebilir.)

- a. Tarihi, geleneksel bir yerleşim yeri
- b. Temiz hava
- c. Doğasının güzel olması
- d. Tarımsal üretime elverişli olması
- e. Sakin olması
- f. İnsan ilişkilerinin iyi olması
- g. Evlerin güzel olması
- h. Yok
- i. Diğer (Lütfen açıklayınız.)

11. Yaşadığınız köyün olumsuz özellikleri nelerdir? (Birden fazla seçenek seçilebilir.)

- a. Altyapı yetersizlikleri
- b. Çevre kirliliği
- c. Gürültü kirliliği
- d. Tarımsal üretime uygun olmaması
- e. İnsan ilişkilerinin kötü olması
- f. Evlerin bakımsız olması
- g. Yok
- h. Diğer (Lütfen açıklayınız.)

12. Bu köyde yaşamaktan memnun musunuz?

- a. Evet
- b. Hayır

13. Gündelik sosyal buluşmalarınızı nerede gerçekleştiriyorsunuz?

- a. Sokak
- b. Bahçe
- c. Cami avlusu
- d. Köy meydanı
- e. Kahvehane, vb.
- f. Çeşme başı
- g. Diğer (Lütfen belirtiniz.)

14. Şenlik, festival vb. özel gün kutlamalarını nerede gerçekleştiriyorsunuz?

- a. Köy meydanı
- b. Harman yeri
- c. Okul bahçesi
- d. Diğer (Lütfen açıklayınız.)

15. Nişan, evlilik, sünnet gibi düğün kutlamalarınızı nerede gerçekleştiriyorsunuz? Lütfen açıklayınız.

16. İlçe merkezine ne sıklıkla gidiyorsunuz?

17. İlçe merkezine ne için gidiyorsunuz?

18. İlçe merkezine ulaşımı nasıl sağlıyorsunuz?

19. İlçe merkezine ulaşım için sizce yöntemler yeterli mi?

20. Köyünüze dışarıdan turizm amaçlı ziyaretçi gelmesi hakkındaki görüşünüz nedir?

- a. Köyümüze turistlerin gelmesini istemem.
- b. Köyümüze turistlerin gelmesine ne karşıyım ne destekliyorum.
- c. Köyümüze turistlerin gelmesini destekliyorum.

Yapıya İlişkin Sorular

A- Katılımcı geleneksel yapıda oturuyor:

21. Bu evde yılın hangi dönemleri ikamet ediyorsunuz?

- a. Her zaman bu evde yaşıyorum.
- b. Yılın belli dönemleri bu evde yaşıyorum. (Belirtiniz.)
- c. Belli zamanlarda gidip geliyorum. (Belirtiniz.)

22. Bu evde mi doğdunuz?

- a. Evet
- b. Hayır

23. 20.soru Evet ise, bu evde ikamet etmeye devam etme nedenleriniz nelerdir? (Birden fazla seçenek seçilebilir.)

- a. Ailevi nedenler
- b. Sosyal nedenler
- c. Ekonomik nedenler
- d. Yapı ile ilgili nedenler

d ise:

- a. Müstakil olması
- b. Bahçeli olması
- c. Sağlıklı olması
- d. Ulaşım kolaylığı
- e. Depreme dayanıklı olması
- f. Büyük olması
- g. Manzaralı olması
- h. Diğer:

24. 20.soru Hayır ise, önceki eviniz geleneksel bir yapı mıydı?

- a. Evet
- b. Hayır

25. 20. soru Hayır ise, neden bu geleneksel eve taşındınız? (Birden fazla seçenek seçilebilir.)

- a. Ailevi nedenler
- b. Sosyal nedenler
- c. Ekonomik nedenler
- d. Yapı ile ilgili nedenler

d ise:

- a. Müstakil olması
- b. Bahçeli olması
- c. Sağlıklı olması
- d. Ulaşım kolaylığı
- e. Depreme dayanıklı olması
- f. Büyük olması
- g. Manzaralı olması
- h. Diğer:

26. Evinizin bahçesi/avlusu var mı?

- a. Evet
- b. Hayır

26.soru a ise; bahçenizi/avlunuzu hangi amaçlar ile kullanıyorsunuz?

- a. Tarımsal üretim
- b. Depolama
- c. Büyükbaş hayvancılık
- d. Küçükbaş hayvancılık
- e. Kümes hayvancılığı
- f. Yaşam alanı
- g. Diğer (Lütfen açıklayınız.)

27.Yaşadığınız ev size mi ait, yoksa kiracı mısınız?

- a. Ev sahibiyim
- b. Kiracıyım

28.Evinizden memnun musunuz?

- a. Evet
- b. Hayır

29.Evinizde tuvalet-banyo var mı?

- a. Evet
- b. Hayır

29.soru Evet ise, sonradan mı yaptırdınız?

- a. Evet
- b. Hayır

29.soru Evet ise, memnun musunuz?

- a. Evet
- b. Hayır

30.Evinizde mutfak var mı?

- a. Evet
- b. Hayır

30.soru Evet ise, sonradan mı yaptırdınız?

- a. Evet
- b. Hayır

30.soru Evet ise, memnun musunuz?

- a. Evet
- b. Hayır

31.Evinizin en sevdiğiniz yanı nedir?

32.Evinizin memnun olmadığınız yanı nedir?

33.Olanağınız olsaydı başka bir evde yaşamak ister miydiniz?

- a. Evet
- b. Hayır

33.soru Evet ise, nasıl bir konutta yaşamak isterdiniz?

- a. Geleneksel yapı
- b. Çağdaş yapı - müstakil ev

- c. Çağdaş yapı - apartman dairesi
- d. Diğer (Belirtiniz.)

34. Evinize düzenli bakım-onarım yapıyor musunuz?

- a. Evet
- b. Hayır

34.soru Evet ise; Evinize hangi sıklıkla bakım, onarım yapıyorsunuz/yaptırıyorsunuz?

- a. Her yıl bakım, onarım yapıyorum.
- b. Mecbur olduğumda tadilat yaptırıyorum.
- c. Diğer:

34.soru Evet ise; Aşağıdaki bakım, onarım işlerinden hangilerini yapıyorsunuz? (Birden fazla seçenek seçilebilir.)

- a. Dış cephe onarımı (özgün malzeme; çamur sıva vd.)
- b. Dış cephe onarımı (özgün/geleneksel olmayan malzeme ile; çimento sıva vd.)
- c. Cephe bakım-onarımı (özgün malzeme; kerpiç, harman tuğlası)
- d. Çatı bakımı-onarımı (özgün malzeme; alaturka kiremit, marsilya kiremit)
- e. Taşıyıcı sistem onarımı
- f. Döşeme onarımı

34.soru Hayır ise; düzenli bakım, onarım yapmama nedeniniz nedir? (Birden fazla seçenek seçilebilir.)

- a. Ekonomik nedenler
- b. İhtiyaç olmaması
- c. Malzemeye erişiminin kolay olmaması
- d. Gerekli onarım bilgisine sahip olmaması
- e. Fiziksel koşullarımın el vermemesi (yaş, sağlık)
- f. Yasal izne tabii olması

34.soru Hayır ise; malzemeye erişiminiz olabilse onarım yapar mısınız?

- a. Evet
- b. Hayır

35. Evinizde yapmış olduğunuz tadilatlar nelerdir? (Birden fazla seçenek seçilebilir.)

- a. Cephe tadilatı / dolgu malzemesi (özgün olmayan malzeme)
- b. Dış cephe sıvasının yenilenmesi (özgün olmayan malzeme)
- c. Doğrama değişikliği
- d. Islak hacim eklenmesi – mutfak
- e. Islak hacim eklenmesi – tuvalet-banyo
- f. Bölücü duvar eklenmesi
- g. Balkon eklenmesi
- h. Döşeme tadilatı
- i. Çatı tadilatı (özgün olmayan malzeme)

- j. Çatının yenilenmesi
- k. Taşıyıcı sistem tadilatı
- l. Restorasyon projesi kapsamında onarılmıştır.
- m. Diğer:

36. Köyünüzdeki eski evler sizce korunmalı mıdır? Lütfen açıklayınız.

- a. Evet, korunmalıdırlar.
- b. Hayır, gerek yok.
- c. Fikrim yok.

37. Geleneksel yapıların korunmasında sizce hangi uygulamalar sakıncalı değildir? (Birden fazla seçenek işaretlenebilir.)

- a. Çamur sıva uygulanması
- b. Çimento sıva uygulanması
- c. Sıva tutucu olarak file uygulanması
- d. Doğramaların ahşap doğrama ile yenilenmesi
- e. Doğramaların PVC doğrama ile yenilenmesi
- f. Çatı onarımı sırasında malzeme değişikliği yapılması (Shingle, ondülin kullanılması)
- g. Cephenin özgün malzeme ile (kerpiç tuğla, harman tuğlası) onarılması
- h. Cephede kolay erişilebilir malzeme (briket, delikli tuğla, gaz beton) ile onarım yapılması

38. Köyünüzde en son ne zaman geleneksel teknik ve malzemelerle yapı inşa edilmiştir?

39. Köyünüzde geleneksel yapı inşa edebilecek bilgiye sahip kişiler var mı? (Evet ise, lütfen açıklayınız.)

- a. Evet
- b. Hayır
- c. Fikrim yok

Katılımcı çağdaş yapıda oturuyor:

20. Bu evde mi doğdunuz?

- a. Evet
- b. Hayır

*(Evet ise, anket sonlandırılacaktır.)

20.soru Hayır ise, önceki eviniz geleneksel bir yapı mıydı?

- a. Evet
- b. Hayır

* (Verilen cevaplar doğrultusunda, çağdaş yapıda doğmuş ve yaşamaya devam eden katılımcılarla mülakat burada sonlandırılacaktır.)

21. Kaç yıldır bu evde yaşıyorsunuz?

22. Önceki ikametinizden neden taşındınız? (*Geleneksel yapıdan çağdaş yapıya taşınan katılımcıya geleneksel yapının terk edilme nedenlerini anlamak adına soruluyor.*)

- a. Ekonomik nedenler
- b. Ailevi nedenler
- c. Sosyal nedenler
- d. Yapıya ilişkin nedenler

d ise;

- a. İmar faaliyetleri nedeniyle
 - b. Evin bakımsızlığı
 - c. Yapısal sorunlar (Lütfen, açıklayınız.)
 - d. Evin fiziksel koşullarının yetersiz olması (büyüklüğü, oda sayısı vb.)
 - e. Servis hacimlerinin yetersizliği (Banyo-tuvalet, mutfak)
- e. Diğer:

23. Neden bu eve taşındınız? (*Geleneksel yapının tercih edilme nedenlerini anlamak adına soruluyor.*)

- a. Ekonomik nedenler
- b. Ailevi nedenler
- c. Sosyal nedenler
- d. Yapıya ilişkin nedenler

d ise;

- a. Konforlu olması
- b. Müstakil olması
- c. Bahçeli olması
- d. Sağlıklı olması
- e. Depreme dayanıklı olması
- f. Büyük olması
- g. Manzaralı olması
- h. Ulaşım kolaylığı
- i. Diğer:

24. Hangi koşullar sağlansa geleneksel yapıda yaşamak isterdiniz?

25. Bu ev haricinde, başka bir eviniz var mı? (Yayla evi, İznik merkez, Bursa, Yenişehir...)

- a. Evet
- b. Hayır

25.soru Evet ise, bu yapı geleneksel mi?

- a. Evet
- b. Hayır

26. Köyünüzdeki eski evler sizce korunmalı mıdır? Lütfen açıklayınız.

- a. Evet, korunmalıdırlar.
- b. Hayır, gerek yok.
- c. Fikrim yok.

27. Geleneksel yapıların korunmasında sizce hangi uygulamalar sakıncalı değildir? (Birden fazla seçenek işaretlenebilir.)



- a. Çamur sıva uygulanması
- b. Çimento sıva uygulanması
- c. Sıva tutucu olarak file uygulanması
- d. Doğramaların ahşap doğrama ile yenilenmesi
- e. Doğramaların PVC doğrama ile yenilenmesi
- f. Çatı onarımı sırasında malzeme değişikliği yapılması (Shingle, ondülin kullanılması)
- g. Cephenin özgün malzeme ile (kerpiç tuğla, harman tuğlası) onarılması
- h. Cephede kolay erişilebilir malzeme (briket, delikli tuğla, gaz beton) ile onarım yapılması

28. Köyünüzde en son ne zaman geleneksel teknik ve malzemelerle yapı inşa edilmiştir?

29. Köyünüzde geleneksel yapı inşa edebilecek bilgiye sahip kişiler var mı? (Evet ise, lütfen açıklayınız.)



- a. Evet
- b. Hayır
- c. Fikrim yok



EK C

119K333 - Tarihsel Kentlerin Kır-Kent Sürekliliği Bağlamında, Web-CBS Destekli Alan Yönetimi Koruma Modeli: İznik Örneği							
Yerleşim Yeri Envanter Fişi (1/2)							
İl	Bursa	İlçe	İznik	Mahalle Adı	Müküle Mah.	Koordinat	
Güncel Statüsü		Muhtar Adı-Soyadı	ATAKAN YAĞCI	İletişim Bilgisi	0539 789 09 56	Envanter No.	183909
Yüzölçümü		Rakım	250	İlçe Merkezine Uzaklık		2020 Yılı Nüfusu	737
Tarihsel Veri	Eski Yerleşim Adları		Statü (Osmanlı)		Arkeolojik Buluntu		
	Mükine (1531 Tahrir Defteri), Demirçik		Tımar		Var (Arkeolojik Veri Envanterine Bakınız)		
	Dönem		Etnik Köken				
Tescil Durumu	Sit Alanı		Tescilli Yapı Sayısı		Anıt Ağaç Sayısı		
			Mevcut	Önerilen	Mevcut	Önerilen	
			-		2		
							
Yapı Stajı	Geleneksel Yapı Sayısı		Toplam Yapı Sayısı		Yapım Sistemi ve Malzemesi		Yaygın Plan Tipolojisi
	202		355		Kerpiç tuğla yapıma + ahşap iskelet - kerpiç dolgu		Diş sofalı iki odalı
Ekonomik Yapı	Tarımsal Üretim		Hayvancılık		Ormanlık		Kooperatif
	Zeytin		-		-		Tarımsal kalkınma - Zeytin Kooperatifi
Yerleşme Biçim ve Özellikleri							
Topografik Durum		Yerleşme Dokusu		Yerleşme Formu		Sokak Dokusu	Yol Kaplaması
Alçak plato sahası		Sık Dokulu, Toplu Yerleşme		Yıldız		Organik	Parke taşı, toprak
Kırsal Ek	Kırsal Ek		Meydan		Meydan Çeşmesi		Kahvehane
	Zeytin deposu (hanız)		Var - Değişmiş		Yok		Var - Değişmiş

	Çınar Ağacı	Hamam	Çamaşır Yıkama Yeri	Mera
	Var	Yok - Eskiden Varmış	Yok	Yok
	Harman Yeri	İhtiyar Heyeti Odası	Not	
	Yok - Eskiden Varmış	Yok		



Kırsal Mahalle Envanter Fişi (2/2)						
İlçe	İznik	Mahalle Adı	Müsküle Mah.	Envanter No.	183909	
İdarî, Sosyal, Kültürel Unsurlar	Okul	Cami/mescit	Pazar	Sağlık Ocağı	Diğer Kamusal Mekanlar	
	Var - Özgün	Müsküle Mahallesi Camii	Yok	Var	Kütüphane	
	Çeşme	Sarıncı	Kuyu	Not		
	Yok	Yok	Yok			
	Örgün Eğitim	Tayınalı Eğitim		Mevcut Okul Yapısının Kullanım Durumu		
	Yok - Eskiden Varmış	Göllüce		Atıl durumda, kullanılmıyor		
Toplu Taşıma	Ulaşım aracı	Güzergah	Sıklık	İş Yeri Servisi		
	Otobüs/Minibüs	Müsküle-İznik (Haftada bir gün) / Bursa-İznik (Her gün, köye 2 km. mesafeden geçiyor.)	Haftada Bir	Var Gemlik Sanayi		
Teknik Altyapı	Elektrik	İçme Suyu	Kanalizasyon	Doğalgaz	İnternet	Sulama Olanakları
	Var	Var	Var	Yok	Var	-
Not	İçme suyu altyapısı/olanakları yetersiz					
Tarihsel Kimliğe İlişkin Somut Veriler			Tarihsel Kimliğe İlişkin Somut Olmayan Veriler	<ul style="list-style-type: none"> - Hidroelektrik Şenlikleri & özel gün ve kutlamalara ait özel yemekler - slâme oyası kültürü 		
Doğal Unsurlar	İki adet tescilli çınar ağacı mevcut. Ayrıca anıtsal nitelikte zeytin ağaçları var.		Turizm	İznik Maratonu kapsamında kırsal turizm faaliyeti var.		
Değerlendirme	Güncel Durumu		Özgünlük Durumu			
Hazırlayan	Damla Pilevne (İznik Projesi)		Tespit Tarihi			
Onaylayan			Onay Tarihi			



Kırsal Mirasın Korunması: İznik Müşküle Kırsal Yerleşimi Örneği Yüksek Lisans Tezi								
Hazırlayan: Damla Pilevne - Danışman: Prof. Dr. Yonca Erkan								
Geleneksel Sivil Mimari Envanter Fişi								
Yapı Adı	Y164A							
İl	Bursa	Ada	1392					
İlçe	İznik	Parsel	980					
Mahalle	Müşküle Mah.	Tescil Durumu	Yok					
İnşa Dönemi	1919 - 1950'ler	Koruma Derecesi	Yok					
Fiziksel Özellikler	Kullanım Durumu	Özgün İşlev	Ön Bahçe	Yok				
	Yapı - Parsel İlişkisi	Bitişik Nizam	Arka Bahçe	Var				
			Avlu	Yok				
	Yapı-Sokak Kotu İlişkisi		Hemzemin					
	Kat Adedi		Giriş + Ara Kat + 1					
	Yapım Sistemi		Yığma + İskelet					
	Yapım Sistemi Malzemesi		Kerpiç + Ahşap					
	Dolgu Malzemesi		Kerpiç Tuğla					
	Üst Örtü Yapım Sistemi		Kırma Çatı	Cephe Özellikleri				Yok
	Üst Örtü Malzemesi		Membran	Cephe Kaplaması				Çimento Siva
	Devşirme Malzeme		Yok	Cephe Bezemesi	Yok			
	İç Mekân Elemanları	Ocak	Yunmalık	Zeytin Havuzu	Seki Üstü Oda			
		Yok	Yok	Yok	Hayır			
	Teknik Alt Yapı	Elektrik		Su		Güneş Enerjisi		
Var		Var		Yok				
Korunma Durumu	Onarım Bilgisi			Cephe Müdahale Durumu*				
	Tadilat Yapılmıştır (Özgün olmayan müdahale)			Çok				
	* Müdahaleler: A – Pencere açıklıklarının kapatılması		B – Özgün siva kaplaması değiştirilmiş B – Özgün doğrama malzemesi değiştirilmiş (açıklıklar değişmemiş) B – Özgün dolgu malzemesi değiştirilmiş		C – Pencere/kapı açıklıkları değiştirilmesi C – Yeni mekan eklenmesi/mevcut mekanların kaldırılması			
	A ise Cephe Müdahale Durumu: <i>İyi</i>		B veya A ve B ise Cephe Müdahale Durumu: <i>Orta</i>		C veya C ve A/B ise Cephe Müdahale Durumu: <i>Kötü</i>			
Hazırlayan		Damla Pilevne		Tespit Tarihi		12.07.2021– 15.07.2021		

Kırsal Mirasın Korunması: İznik Müşküle Kırsal Yerleşimi Örneği Yüksek Lisans Tezi												
Hazırlayan: Damla Pilevne - Danışman: Prof. Dr. Yonca Erkan												
Geleneksel Sivil Mimari Envanter Fişi												
Yapı Adı	Y164B											
İl	Bursa	Ada	1392									
İlçe	İznik	Parsel	980									
Mahalle	Müşküle Mah.	Tescil Durumu	Yok									
İnşa Dönemi	1919 - 1950'ler	Koruma Derecesi	Yok									
Fiziksel Özellikler	Kullanım Durumu	Özgün İşlev	Ön Bahçe	Yok								
	Yapı - Parsel İlişkisi	Bitişik Nizam	Arka Bahçe	Var								
			Avlu	Yok								
			Yapı-Sokak Kotu İlişkisi	Hemzemin								
	Kat Adedi	Giriş + Ara Kat + 1		Cephe Özellikleri				Yok				
	Yapım Sistemi	Yığma + İskelet		Cephe Kaplaması				Çimento Siva				
	Yapım Sistemi Malzemesi	Kerpiç + Ahşap		Cephe Bezemesi				Yok				
	Dolgu Malzemesi	Kerpiç Tuğla		İç Mekân Elemanları				Ocak	Yunmalık	Zeytin Havuzu	Seki Üstü Oda	
	Üst Örtü Yapım Sistemi	Kırma Çatı		Yok				Yok	Yok	Hayır		
	Üst Örtü Malzemesi	Membran		Teknik Alt Yapı				Elektrik	Su	Güneş Enerjisi		
	Devşirme Malzeme	Yok		Var	Var	Yok	Yok					
	Korunma Durumu	Onarım Bilgisi			Cephe Müdahale Durumu*							
		Tadilat Yapılmıştır (Özgün olmayan müdahale)			Çok							
		* Müdahaleler: A – Pencere açıklıklarının kapatılması		B – Özgün siva kaplaması değiştirilmiş B – Özgün doğrama malzemesi değiştirilmiş (açıklıklar değişmemiş) B – Özgün dolgu malzemesi değiştirilmiş		C – Pencere/kapı açıklıkları değiştirilmesi C – Yeni mekan eklenmesi/ mevcut mekanların kaldırılması						
A ise Cephe Müdahale Durumu: <i>İyi</i>		B veya A ve B ise Cephe Müdahale Durumu: <i>Orta</i>		C veya C ve A/B ise Cephe Müdahale Durumu: <i>Kötü</i>								
Hazırlayan		Damla Pilevne		Tespit Tarihi		12.07.2021– 15.07.2021						



Kırsal Mirasın Korunması: İznik Müşküle Kırsal Yerleşimi Örneği Yüksek Lisans Tezi								
Hazırlayan: Damla Pilevne - Danışman: Prof. Dr. Yonca Erkan								
Geleneksel Sivil Mimari Envanter Fişi								
Yapı Adı	Y148							
İl	Bursa	Ada	1361					
İlçe	İznik	Parsel	16					
Mahalle	Müşküle Mah.	Tescil Durumu	Yok					
İnşa Dönemi	1919 - 1950'ler	Koruma Derecesi	Yok					
Fiziksel Özellikler	Kullanım Durumu	Özgün İşlev	Ön Bahçe	Yok				
	Yapı - Parsel ilişkisi	Bitişik Nizam	Arka Bahçe	Yok				
			Avlu	Yok				
			Yapı-Sokak Kotu ilişkisi	Hemzemin				
	Kat Adedi	Giriş + 2						
	Yapım Sistemi	Yığma + İskelet						
	Yapım Sistemi Malzemesi	Harman T. + Ahşap						
	Dolgu Malzemesi	Harman Tuğlası						
	Üst Örtü Yapım Sistemi	Beşik Çatı	Cephe Özellikleri	Yok				
	Üst Örtü Malzemesi	Membran	Cephe Kaplaması	Çimento Siva				
	Devşirme Malzeme	Yok	Cephe Bezemesi	Yok				
	İç Mekân Elemanları	Ocak	Yunmalık	Zeytin Havuzu	Seki Üstü Oda			
		Yok	Yok	Var	Hayır			
	Teknik Alt Yapı	Elektrik	Su	Güneş Enerjisi				
Var		Var	Yok					
Korunma Durumu	Onarım Bilgisi			Cephe Müdahale Durumu*				
	Tadilat Yapılmıştır (Özgün olmayan müdahale)			Orta				
	* Müdahaleler: A – Pencere açıklıklarının kapatılması	B – Özgün siva kaplaması değiştirilmiş B – Özgün doğrama malzemesi değiştirilmiş (açıklıklar değişmemiş) B – Özgün dolgu malzemesi değiştirilmiş		C – Pencere/kapı açıklıkları değiştirilmesi C – Yeni mekan eklenmesi/ mevcut mekanların kaldırılması				
	A ise Cephe Müdahale Durumu: İyi	B veya A ve B ise Cephe Müdahale Durumu: Orta		C veya C ve A/B ise Cephe Müdahale Durumu: Kötü				
Hazırlayan	Damla Pilevne		Tespit Tarihi	12.07.2021– 15.07.2021				



Kırsal Mirasın Korunması: İznik Müşküle Kırsal Yerleşimi Örneği Yüksek Lisans Tezi										
Hazırlayan: Damla Pilevne - Danışman: Prof. Dr. Yonca Erkan										
Geleneksel Sivil Mimari Envanter Fişi										
Yapı Adı	Y147									
İl	Bursa	Ada	1361							
İlçe	İznik	Parsel	15							
Mahalle	Müşküle Mah.	Tescil Durumu	Yok							
İnşa Dönemi	1919 - 1950'ler	Koruma Derecesi	Yok							
Fiziksel Özellikler	Kullanım Durumu	Özgün İşlev	Ön Bahçe	Yok						
	Yapı - Parsel ilişkisi	Bitişik Nizam	Arka Bahçe	Yok						
			Avlu	Yok						
			Yapı-Sokak Kotu ilişkisi	Hemzemin						
	Kat Adedi	Giriş + 2								
	Yapım Sistemi	Yığma + İskelet								
	Yapım Sistemi Malzemesi	Harman T. + Ahşap								
	Dolgu Malzemesi	Harman Tuğlası								
	Üst Örtü Yapım Sistemi	Kırma Çatı	Cephe Özellikleri	Yok						
	Üst Örtü Malzemesi	Kiremit - Marsilya Tipi	Cephe Kaplaması	Çimento Siva						
	Devşirme Malzeme	Yok	Cephe Bezemesi	Yok						
	İç Mekân Elemanları	Ocak	Yunmalık	Zeytin Havuzu	Seki Üstü Oda					
		Var	Yok	Var	Hayır					
	Teknik Alt Yapı	Elektrik	Su	Güneş Enerjisi						
Var		Var	Yok							
Korunma Durumu	Onarım Bilgisi			Cephe Müdahale Durumu*						
	Tadilat Yapılmıştır (Özgün olmayan müdahale)			Orta						
	* Müdahaleler: A – Pencere açıklıklarının kapatılması	B – Özgün siva kaplaması değiştirilmiş B – Özgün doğrama malzemesi değiştirilmiş (açıklıklar değişmemiş) B – Özgün dolgu malzemesi değiştirilmiş		C – Pencere/kapı açıklıkları değiştirilmesi C – Yeni mekan eklenmesi/ mevcut mekanların kaldırılması						
	A ise Cephe Müdahale Durumu: <i>İyi</i>	B veya A ve B ise Cephe Müdahale Durumu: <i>Orta</i>		C veya C ve A/B ise Cephe Müdahale Durumu: <i>Kötü</i>						
Hazırlayan	Damla Pilevne		Tespit Tarihi	12.07.2021– 15.07.2021						



Kırsal Mirasın Korunması: İznik Müşküle Kırsal Yerleşimi Örneği Yüksek Lisans Tezi							
Hazırlayan: Damla Pilevne - Danışman: Prof. Dr. Yonca Erkan							
Geleneksel Sivil Mimari Envanter Fişi							
Yapı Adı	Y146						
İl	Bursa	Ada	1361				
İlçe	İznik	Parsel	4				
Mahalle	Müşküle Mah.	Tescil Durumu	Yok				
İnşa Dönemi	1919 - 1950'ler	Koruma Derecesi	Yok				
Fiziksel Özellikler	Kullanım Durumu	Özgün İşlev	Ön Bahçe	Yok			
	Yapı - Parsel ilişkisi	Ayrık Nizam	Arka Bahçe	Var			
			Avlu	Yok			
	Yapı-Sokak Kotu ilişkisi		Hemzemin				
	Kat Adedi		Giriş + 1				
	Yapım Sistemi		Yığma + İskelet				
	Yapım Sistemi Malzemesi		Harman T. + Ahşap				
	Dolgu Malzemesi		Harman Tuğlası				
	Üst Örtü Yapım Sistemi		Kırma Çatı	Cephe Özellikleri	Çıkma		
	Üst Örtü Malzemesi		Kiremit - Marsilya Tipi	Cephe Kaplaması	Çimento Siva		
	Devşirme Malzeme		Yok	Cephe Bezemesi	Yok		
	İç Mekân Elemanları		Ocak	Yunmalık	Zeytin Havuzu	Seki Üstü Oda	
			Yok	Yok	Yok	Hayır	
	Teknik Alt Yapı		Elektrik		Su		Güneş Enerjisi
Var			Var		Yok		
Korunma Durumu	Onarım Bilgisi			Cephe Müdahale Durumu*			
	Tadilat Yapılmıştır (Özgün olmayan müdahale)			Orta			
	* Müdahaleler: A – Pencere açıklıklarının kapatılması		B – Özgün siva kaplaması değiştirilmiş B – Özgün doğrama malzemesi değiştirilmiş (açıklıklar değişmemiş) B – Özgün dolgu malzemesi değiştirilmiş		C – Pencere/kapı açıklıkları değiştirilmesi C – Yeni mekan eklenmesi/ mevcut mekanların kaldırılması		
	A ise Cephe Müdahale Durumu: İyi		B veya A ve B ise Cephe Müdahale Durumu: Orta		C veya C ve A/B ise Cephe Müdahale Durumu: Kötü		
Hazırlayan		Damla Pilevne		Tespit Tarihi		12.07.2021– 15.07.2021	

Kırsal Mirasın Korunması: İznik Müşküle Kırsal Yerleşimi Örneği Yüksek Lisans Tezi												
Hazırlayan: Damla Pilevne - Danışman: Prof. Dr. Yonca Erkan												
Geleneksel Sivil Mimari Envanter Fişi												
Yapı Adı	Y051											
İl	Bursa	Ada	1387									
İlçe	İznik	Parsel	23									
Mahalle	Müşküle Mah.	Tescil Durumu	Yok									
İnşa Dönemi	1919 - 1950'ler	Koruma Derecesi	Yok									
Fiziksel Özellikler	Kullanım Durumu	Boş	Ön Bahçe	Var								
	Yapı - Parsel ilişkisi	Ayrık Nizam	Arka Bahçe	Var								
			Avlu	Yok								
			Yapı-Sokak Kotu ilişkisi	Altında								
	Kat Adedi	Giriş + 1		Cephe Özellikleri				Yok				
	Yapım Sistemi	Yığma + İskelet		Cephe Kaplaması				Yok				
	Yapım Sistemi Malzemesi	Kerpiç + Ahşap		Cephe Bezemesi				Yok				
	Dolgu Malzemesi	Kerpiç Tuğla		İç Mekân Elemanları				Ocak	Yunmalık	Zeytin Havuzu	Seki Üstü Oda	
	Üst Örtü Yapım Sistemi	Kırma Çatı		Yok				Yok	Yok	Hayır		
	Üst Örtü Malzemesi	Kiremit - Marsilya Tipi		Teknik Alt Yapı				Elektrik	Su	Güneş Enerjisi		
	Devşirme Malzeme	Yok		Var				Var	Yok			
	Korunma Durumu	Onarım Bilgisi						Cephe Müdahale Durumu*				
Tadilat Yapılmıştır (Özgün olmayan müdahale)			Orta									
* Müdahaleler:		B – Özgün sıva kaplaması değiştirilmiş		C – Pencere/kapı açıklıkları değiştirilmesi								
A – Pencere açıklıklarının kapatılması		B – Özgün doğrama malzemesi değiştirilmiş (açıklıklar değişmemiş)		C – Yeni mekan eklenmesi/ mevcut mekanların kaldırılması								
A ise Cephe Müdahale Durumu: İyi		B veya A ve B ise Cephe Müdahale Durumu: Orta		C veya C ve A/B ise Cephe Müdahale Durumu: Kötü								
Hazırlayan		Damla Pilevne		Tespit Tarihi		12.07.2021– 15.07.2021						

Kırsal Mirasın Korunması: İznik Müşküle Kırsal Yerleşimi Örneği Yüksek Lisans Tezi										
Hazırlayan: Damla Pilevne - Danışman: Prof. Dr. Yonca Erkan										
Geleneksel Sivil Mimari Envanter Fişi										
Yapı Adı	Y117									
İl	Bursa	Ada	1366							
İlçe	İznik	Parsel	39							
Mahalle	Müşküle Mah.	Tescil Durumu	Yok							
İnşa Dönemi	1919 - 1950'ler	Koruma Derecesi	Yok							
Fiziksel Özellikler	Kullanım Durumu	Özgün İşlev	Ön Bahçe	Yok						
	Yapı - Parsel ilişkisi	Ayrık Nizam	Arka Bahçe	Var						
			Avlu	Yok						
	Yapı-Sokak Kotu ilişkisi	Hemzemin								
	Kat Adedi	Giriş + Ara Kat + 1								
	Yapım Sistemi	Yığma + İskelet								
	Yapım Sistemi Malzemesi	Kerpiç + Ahşap								
	Dolgu Malzemesi	Kerpiç Tuğla								
	Üst Örtü Yapım Sistemi	Kırma Çatı	Cephe Özellikleri							Yok
	Üst Örtü Malzemesi	Kiremit - Marsilya Tipi	Cephe Kaplaması							Çimento Sıva
	Devşirme Malzeme	Yok	Cephe Bezemesi		Yok					
	İç Mekân Elemanları	Ocak	Yunmalık	Zeytin Havuzu	Seki Üstü Oda					
		Yok	Yok	Yok	Evet					
Teknik Alt Yapı	Elektrik	Su	Güneş Enerjisi							
	Var	Var	Yok							
Korunma Durumu	Onarım Bilgisi			Cephe Müdahale Durumu*						
	Tadilat Yapılmıştır (Özgün olmayan müdahale)			Çok						
	* Müdahaleler:	B – Özgün sıva kaplaması değiştirilmiş		C – Pencere/kapı açıklıkları değiştirilmesi						
	A – Pencere açıklıklarının kapatılması	B – Özgün doğrama malzemesi değiştirilmiş (açıklıklar değişmemiş)		C – Yeni mekan eklenmesi/mevcut mekanların kaldırılması						
A ise Cephe Müdahale Durumu: İyi	B veya A ve B ise Cephe Müdahale Durumu: Orta		C veya C ve A/B ise Cephe Müdahale Durumu: Kötü							
Hazırlayan	Damla Pilevne		Tespit Tarihi	12.07.2021–15.07.2021						



Kırsal Mirasın Korunması: İznik Müşküle Kırsal Yerleşimi Örneği Yüksek Lisans Tezi										
Hazırlayan: Damla Pilevne - Danışman: Prof. Dr. Yonca Erkan										
Geleneksel Sivil Mimari Envanter Fişi										
Yapı Adı	Y064									
İl	Bursa	Ada	1385							
İlçe	İznik	Parsel	5							
Mahalle	Müşküle Mah.	Tescil Durumu	Yok							
İnşa Dönemi	1919 - 1950'ler	Koruma Derecesi	Yok							
Fiziksel Özellikler	Kullanım Durumu	Özgün İşlev	Ön Bahçe	Yok						
	Yapı - Parsel ilişkisi	Ayrık Nizam	Arka Bahçe	Yok						
			Avlu	Yok						
			Yapı-Sokak Kotu ilişkisi	Hemzemin						
	Kat Adedi	Giriş + 1								
	Yapım Sistemi	Yığma + İskelet								
	Yapım Sistemi Malzemesi	Kerpiç + Ahşap								
	Dolgu Malzemesi	Kerpiç Tuğla								
	Üst Örtü Yapım Sistemi	Beşik Çatı	Cephe Özellikleri	Yok						
	Üst Örtü Malzemesi	Kiremit - Marsilya Tipi	Cephe Kaplaması	Çimento Siva						
	Devşirme Malzeme	Yok	Cephe Bezemesi	Yok						
	İç Mekân Elemanları	Ocak	Yunmalık	Zeytin Havuzu	Seki Üstü Oda					
		Var	Var	Yok	Hayır					
	Teknik Alt Yapı	Elektrik	Su	Güneş Enerjisi						
Var		Var	Yok							
Korunma Durumu	Onarım Bilgisi			Cephe Müdahale Durumu*						
	Tadilat Yapılmıştır (Özgün olmayan müdahale)			Orta						
	* Müdahaleler: A – Pencere açıklıklarının kapatılması	B – Özgün siva kaplaması değiştirilmiş B – Özgün doğrama malzemesi değiştirilmiş (açıklıklar değişmemiş) B – Özgün dolgu malzemesi değiştirilmiş		C – Pencere/kapı açıklıkları değiştirilmesi C – Yeni mekan eklenmesi/ mevcut mekanların kaldırılması						
	A ise Cephe Müdahale Durumu: İyi	B veya A ve B ise Cephe Müdahale Durumu: Orta		C veya C ve A/B ise Cephe Müdahale Durumu: Kötü						
Hazırlayan	Damla Pilevne		Tespit Tarihi	12.07.2021– 15.07.2021						

Kırsal Mirasın Korunması: İznik Müşküle Kırsal Yerleşimi Örneği Yüksek Lisans Tezi							
Hazırlayan: Damla Pilevne - Danışman: Prof. Dr. Yonca Erkan							
Geleneksel Sivil Mimari Envanter Fişi							
Yapı Adı	Y093						
İl	Bursa	Ada	1375				
İlçe	İznik	Parsel	1				
Mahalle	Müşküle Mah.	Tescil Durumu	Yok				
İnşa Dönemi	1919 - 1950'ler	Koruma Derecesi	Yok				
Fiziksel Özellikler	Kullanım Durumu	Özgün İşlev	Ön Bahçe	Yok			
	Yapı - Parsel ilişkisi	Ayrık Nizam	Arka Bahçe	Var			
			Avlu	Yok			
	Yapı-Sokak Kotu ilişkisi		Hemzemin				
	Kat Adedi		Giriş + Ara Kat + 1				
	Yapım Sistemi		Yığma + İskelet				
	Yapım Sistemi Malzemesi		Kerpiç + Ahşap				
	Dolgu Malzemesi		Kerpiç Tuğla				
	Üst Örtü Yapım Sistemi		Kırma Çatı	Cephe Özellikleri	Çıkma		
	Üst Örtü Malzemesi		Eternit	Cephe Kaplaması	Çimento Siva		
	Devşirme Malzeme		Yok	Cephe Bezemesi	Yok		
	İç Mekân Elemanları		Ocak	Yunmalık	Zeytin Havuzu	Seki Üstü Oda	
			Yok	Yok		Hayır	
	Teknik Alt Yapı		Elektrik		Su	Güneş Enerjisi	
Yok			Var				
Korunma Durumu	Onarım Bilgisi			Cephe Müdahale Durumu*			
	Tadilat Yapılmıştır (Özgün olmayan müdahale)			Çok			
	* Müdahaleler: A – Pencere açıklıklarının kapatılması		B – Özgün siva kaplaması değiştirilmiş B – Özgün doğrama malzemesi değiştirilmiş (açıklıklar değişmemiş) B – Özgün dolgu malzemesi değiştirilmiş		C – Pencere/kapı açıklıkları değiştirilmesi C – Yeni mekan eklenmesi/mevcut mekanların kaldırılması		
	A ise Cephe Müdahale Durumu: İyi		B veya A ve B ise Cephe Müdahale Durumu: Orta		C veya C ve A/B ise Cephe Müdahale Durumu: Kötü		
Hazırlayan		Damla Pilevne		Tespit Tarihi		12.07.2021– 15.07.2021	



Kırsal Mirasın Korunması: İznik Müşküle Kırsal Yerleşimi Örneği Yüksek Lisans Tezi								
Hazırlayan: Damla Pilevne - Danışman: Prof. Dr. Yonca Erkan								
Geleneksel Sivil Mimari Envanter Fişi								
Yapı Adı	Y175							
İl	Bursa	Ada	1386					
İlçe	İznik	Parsel	11					
Mahalle	Müşküle Mah.	Tescil Durumu	Yok					
İnşa Dönemi	1950'ler - 1980'ler	Koruma Derecesi	Yok					
Fiziksel Özellikler	Kullanım Durumu	Özgün İşlev	Ön Bahçe	Yok				
	Yapı - Parsel ilişkisi	Ayrık Nizam	Arka Bahçe	Yok				
			Avlu	Var				
	Yapı-Sokak Kotu ilişkisi		Hemzemin					
	Kat Adedi		Giriş + 1					
	Yapım Sistemi		Yığma + İskelet					
	Yapım Sistemi Malzemesi		Kerpiç + Ahşap					
	Dolgu Malzemesi		Kerpiç Tuğla					
	Üst Örtü Yapım Sistemi		Kırma Çatı	Cephe Özellikleri				Yok
	Üst Örtü Malzemesi		Kiremit - Marsilya Tipi	Cephe Kaplaması				Çimento Sıva
	Devşirme Malzeme		Yok	Cephe Bezemesi				Yok
	İç Mekân Elemanları	Ocak	Yunmalık	Zeytin Havuzu				Seki Üstü Oda
Yok		Yok	Var	Hayır				
Teknik Alt Yapı	Elektrik		Su	Güneş Enerjisi				
	Var		Var	Yok				
Korunma Durumu	Onarım Bilgisi			Cephe Müdahale Durumu*				
	Tadilat Yapılmıştır (Özgün olmayan müdahale)			Çok				
	* Müdahaleler: A – Pencere açıklıklarının kapatılması		B – Özgün siva kaplaması değiştirilmiş B – Özgün doğrama malzemesi değiştirilmiş (açıklıklar değişmemiş) B – Özgün dolgu malzemesi değiştirilmiş		C – Pencere/kapı açıklıkları değiştirilmesi C – Yeni mekan eklenmesi/ mevcut mekanların kaldırılması			
	A ise Cephe Müdahale Durumu: <i>İyi</i>		B veya A ve B ise Cephe Müdahale Durumu: <i>Orta</i>		C veya C ve A/B ise Cephe Müdahale Durumu: <i>Kötü</i>			
Hazırlayan		Damla Pilevne		Tespit Tarihi		12.07.2021– 15.07.2021		



Kırsal Mirasın Korunması: İznik Müşküle Kırsal Yerleşimi Örneği Yüksek Lisans Tezi						
Hazırlayan: Damla Pilevne - Danışman: Prof. Dr. Yonca Erkan						
Geleneksel Sivil Mimari Envanter Fişi						
Yapı Adı	Y038					
İl	Bursa	Ada	1385			
İlçe	İznik	Parsel	29			
Mahalle	Müşküle Mah.	Tescil Durumu	Yok			
İnşa Dönemi	1950'ler - 1980'ler	Koruma Derecesi	Yok			
Fiziksel Özellikler	Kullanım Durumu	Yeniden İşlevlendirme	Ön Bahçe	Yok		
		Yapı - Parsel ilişkisi	Ayrık Nizam	Arka Bahçe	Yok	
	Avlu			Yok		
	Yapı-Sokak Kotu ilişkisi		Hemzemin			
	Kat Adedi		Giriş + 1			
	Yapım Sistemi		Yığma + İskelet			
	Yapım Sistemi Malzemesi		Harman T. + Ahşap			
	Dolgu Malzemesi		Kerpiç Tuğla			
	Üst Örtü Yapım Sistemi		Kırma Çatı	Cephe Özellikleri		Cumbalı
	Üst Örtü Malzemesi		Membran	Cephe Kaplaması		Çimento Sıva
	Devşirme Malzeme		Yok	Cephe Bezemesi		Yok
	İç Mekân Elemanları		Ocak	Yunmalık	Zeytin H.	Seki Üstü Oda
			Yok	Yok	Yok	Hayır
	Teknik Alt Yapı		Elektrik		Su	
Var			Var		Güneş Enerjisi	
		Var		Yok		
Korunma Durumu	Onarım Bilgisi			Cephe Müdahale Durumu*		
	Tadilat Yapılmıştır (Özgün olmayan müdahale)			Çok		
	* Müdahaleler:		B – Özgün sıva kaplaması değiştirilmiş B – Özgün doğrama malzemesi değiştirilmiş (açıklıklar değişmemiş) B – Özgün dolgu malzemesi değiştirilmiş		C – Pencere/kapı açıklıkları değiştirilmesi C – Yeni mekân eklenmesi/ mevcut mekânların kaldırılması	
	A ise Cephe Müdahale Durumu: İyi		B veya A ve B ise Cephe Müdahale Durumu: Orta		C veya C ve A/B ise Cephe Müdahale Durumu: Kötü	
Hazırlayan		Damla Pilevne		Tespit Tarihi		
				12.07.2021– 15.07.2021		



Kırsal Mirasın Korunması: İznik Müşküle Kırsal Yerleşimi Örneği Yüksek Lisans Tezi								
Hazırlayan: Damla Pilevne - Danışman: Prof. Dr. Yonca Erkan								
Geleneksel Sivil Mimari Envanter Fişi								
Yapı Adı	Y102							
İl	Bursa	Ada	1392					
İlçe	İznik	Parsel	955					
Mahalle	Müşküle Mah.	Tescil Durumu	Yok					
İnşa Dönemi	1950'ler - 1980'ler	Koruma Derecesi	Yok					
Fiziksel Özellikler	Kullanım Durumu	Özgün İşlev	Ön Bahçe	Yok				
	Yapı - Parsel İlişkisi	Ayrık Nizam	Arka Bahçe	Var				
			Avlu	Yok				
	Yapı-Sokak Kotu İlişkisi		Üstünde					
	Kat Adedi		Giriş + 1					
	Yapım Sistemi		Yığma + İskelet					
	Yapım Sistemi Malzemesi		Harman T. + Ahşap					
	Dolgu Malzemesi		Harman Tuğlası					
	Üst Örtü Yapım Sistemi		Beşik Çatı	Cephe Özellikleri	Yok			
	Üst Örtü Malzemesi		Kiremit - Marsilya Tipi	Cephe Kaplaması	Çimento Siva			
	Devşirme Malzeme		Yok	Cephe Bezemesi	Yok			
	İç Mekân Elemanları		Ocak	Yunmalık	Zeytin Havuzu	Seki Üstü Oda		
			Yok	Yok	Yok	Hayır		
	Teknik Alt Yapı		Elektrik		Su		Güneş Enerjisi	
Var			Var		Yok			
Korunma Durumu	Onarım Bilgisi			Cephe Müdahale Durumu*				
	Müdahale Edilmemiştir			Çok				
	* Müdahaleler:		B – Özgün siva kaplaması değiştirilmiş		C – Pencere/kapı açıklıkları değiştirilmesi			
	A – Pencere açıklıklarının kapatılması		B – Özgün doğrama malzemesi değiştirilmiş (açıklıklar değişmemiş)		C – Yeni mekan eklenmesi/ mevcut mekanların kaldırılması			
A ise Cephe Müdahale Durumu: <i>İyi</i>		B veya A ve B ise Cephe Müdahale Durumu: <i>Orta</i>		C veya C ve A/B ise Cephe Müdahale Durumu: <i>Kötü</i>				
Hazırlayan		Damla Pilevne		Tespit Tarihi		12.07.2021– 15.07.2021		



Kırsal Mirasın Korunması: İznik Müşküle Kırsal Yerleşimi Örneği Yüksek Lisans Tezi								
Hazırlayan: Damla Pilevne - Danışman: Prof. Dr. Yonca Erkan								
Geleneksel Sivil Mimari Envanter Fişi								
Yapı Adı	Y120A							
İl	Bursa	Ada	1383					
İlçe	İznik	Parsel	4					
Mahalle	Müşküle Mah.	Tescil Durumu	Yok					
İnşa Dönemi	1919 - 1950'ler	Koruma Derecesi	Yok					
Fiziksel Özellikler	Kullanım Durumu	Özgün İşlev	Ön Bahçe	Yok				
	Yapı - Parsel İlişkisi	İkiz Ayrık Nizam	Arka Bahçe	Var				
			Avlu	Yok				
			Yapı-Sokak Kotu İlişkisi	Hemzemin				
	Kat Adedi	Giriş + Ara Kat + 1						
	Yapım Sistemi	Yığma + İskelet						
	Yapım Sistemi Malzemesi	Kerpiç + Ahşap						
	Dolgu Malzemesi	Kerpiç Tuğla						
	Üst Örtü Yapım Sistemi	Beşik Çatı	Cephe Özellikleri	Yok				
	Üst Örtü Malzemesi	Kiremit - Alaturka	Cephe Kaplaması	Yok				
	Devşirme Malzeme	Yok	Cephe Bezemesi	Yok				
	İç Mekân Elemanları	Ocak	Yunmalık	Zeytin Havuzu				Seki Üstü Oda
Var		Yok		Hayır				
Teknik Alt Yapı	Elektrik	Su	Güneş Enerjisi					
	Var	Var	Yok					
Korunma Durumu	Onarım Bilgisi			Cephe Müdahale Durumu*				
	Tadilat Yapılmıştır (Özgün olmayan müdahale)			Orta				
	* Müdahaleler: A – Pencere açıklıklarının kapatılması	B – Özgün siva kaplaması değiştirilmiş B – Özgün doğrama malzemesi değiştirilmiş (açıklıklar değişmemiş) B – Özgün dolgu malzemesi değiştirilmiş		C – Pencere/kapı açıklıkları değiştirilmesi C – Yeni mekan eklenmesi/ mevcut mekanların kaldırılması				
	A ise Cephe Müdahale Durumu: <i>İyi</i>	B veya A ve B ise Cephe Müdahale Durumu: <i>Orta</i>		C veya C ve A/B ise Cephe Müdahale Durumu: <i>Kötü</i>				
Hazırlayan	Damla Pilevne		Tespit Tarihi	12.07.2021– 15.07.2021				



Kırsal Mirasın Korunması: İznik Müşküle Kırsal Yerleşimi Örneği Yüksek Lisans Tezi											
Hazırlayan: Damla Pilevne - Danışman: Prof. Dr. Yonca Erkan											
Geleneksel Sivil Mimari Envanter Fişi											
Yapı Adı	Y016										
İl	Bursa	Ada	1389								
İlçe	İznik	Parsel	27								
Mahalle	Müşküle Mah.	Tescil Durumu	Yok								
İnşa Dönemi	1950'ler - 1980'ler	Koruma Derecesi	Yok								
Fiziksel Özellikler	Kullanım Durumu	Özgün İşlev	Ön Bahçe	Yok							
	Yapı - Parsel ilişkisi	Ayrık Nizam	Arka Bahçe	Var							
			Avlu	Yok							
	Yapı-Sokak Kotu ilişkisi		Hemzemin								
	Kat Adedi		Giriş + 1								
	Yapım Sistemi		İskelet								
	Yapım Sistemi Malzemesi		Ahşap								
	Dolgu Malzemesi		Harman Tuğlası								
	Üst Örtü Yapım Sistemi		Beşik Çatı	Cephe Özellikleri						Yok	
	Üst Örtü Malzemesi		Kiremit - Marsilya Tipi	Cephe Kaplaması						Çimento Sıva	
	Devşirme Malzeme		Yok	Cephe Bezemesi		Yok					
	İç Mekân Elemanları		Ocak	Yunmalık	Zeytin Havuzu	Seki Üstü Oda					
			Var	Yok	Yok	Hayır					
Teknik Alt Yapı		Elektrik		Su		Güneş Enerjisi					
		Var		Var		Yok					
Korunma Durumu	Onarım Bilgisi			Cephe Müdahale Durumu*							
	Tadilat Yapılmıştır (Özgün olmayan müdahale)			Çok							
	* Müdahaleler: A – Pencere açıklıklarının kapatılması		B – Özgün sıva kaplaması değiştirilmiş B – Özgün doğrama malzemesi değiştirilmiş (açıklıklar değişmemiş) B – Özgün dolgu malzemesi değiştirilmiş			C – Pencere/kapı açıklıkları değiştirilmesi C – Yeni mekan eklenmesi/ mevcut mekanların kaldırılması					
	A ise Cephe Müdahale Durumu: <i>İyi</i>		B veya A ve B ise Cephe Müdahale Durumu: <i>Orta</i>			C veya C ve A/B ise Cephe Müdahale Durumu: <i>Kötü</i>					
Hazırlayan		Damla Pilevne		Tespit Tarihi		12.07.2021– 15.07.2021					



Kırsal Mirasın Korunması: İznik Müşküle Kırsal Yerleşimi Örneği Yüksek Lisans Tezi							
Hazırlayan: Damla Pilevne - Danışman: Prof. Dr. Yonca Erkan							
Geleneksel Sivil Mimari Envanter Fişi							
Yapı Adı	Y123A						
İl	Bursa	Ada	1366				
İlçe	İznik	Parsel	36				
Mahalle	Müşküle Mah.	Tescil Durumu	Yok				
İnşa Dönemi	1919 - 1950'ler	Koruma Derecesi	Yok				
Fiziksel Özellikler	Kullanım Durumu	Boş	Ön Bahçe	Yok			
	Yapı - Parsel İlişkisi	İkiz Ayrık Nizam	Arka Bahçe	Yok			
			Avlu	Var			
	Yapı-Sokak Kotu İlişkisi	Hemzemin					
	Kat Adedi	Giriş + 2					
	Yapım Sistemi	Yığma + İskelet					
	Yapım Sistemi Malzemesi	Kerpiç + Ahşap					
	Dolgu Malzemesi	Kerpiç Tuğla					
	Üst Örtü Yapım Sistemi	Kırma Çatı	Cephe Özellikleri	Yok			
	Üst Örtü Malzemesi	Kiremit - Marsilya Tipi	Cephe Kaplaması	Yok			
	Devşirme Malzeme	Yok	Cephe Bezemesi	Yok			
	İç Mekân Elemanları	Ocak	Yunmalık	Zeytin Havuzu	Seki Üstü Oda		
Var		Var	Yok	Hayır			
Teknik Alt Yapı	Elektrik	Su	Güneş Enerjisi				
	Var	Yok	Yok				
Korunma Durumu	Onarım Bilgisi			Cephe Müdahale Durumu*			
	Tadilat Yapılmıştır (Özgün olmayan müdahale)			Orta			
	* Müdahaleler: A – Pencere açıklıklarının kapatılması	B – Özgün sıva kaplaması değiştirilmiş B – Özgün doğrama malzemesi değiştirilmiş (açıklıklar değişmemiş) B – Özgün dolgu malzemesi değiştirilmiş		C – Pencere/kapı açıklıkları değiştirilmesi C – Yeni mekan eklenmesi/ mevcut mekanların kaldırılması			
	A ise Cephe Müdahale Durumu: <i>İyi</i>	B veya A ve B ise Cephe Müdahale Durumu: <i>Orta</i>		C veya C ve A/B ise Cephe Müdahale Durumu: <i>Kötü</i>			
Hazırlayan	Damla Pilevne		Tespit Tarihi	12.07.2021– 15.07.2021			



Kırsal Mirasın Korunması: İznik Müşküle Kırsal Yerleşimi Örneği Yüksek Lisans Tezi										
Hazırlayan: Damla Pilevne - Danışman: Prof. Dr. Yonca Erkan										
Geleneksel Sivil Mimari Envanter Fişi										
Yapı Adı	Y004									
İl	Bursa	Ada	1390							
İlçe	İznik	Parsel	2							
Mahalle	Müşküle Mah.	Tescil Durumu	Yok							
İnşa Dönemi	1919 - 1950'ler	Koruma Derecesi	Yok							
Fiziksel Özellikler	Kullanım Durumu	Boş	Ön Bahçe	Yok						
	Yapı - Parsel ilişkisi	Bitişik Çatı- Ayrık Nizam	Arka Bahçe	Yok						
			Avlu	Yok						
			Yapı-Sokak Kotu ilişkisi	Hemzemin						
	Kat Adedi	Giriş + Ara Kat + 1								
	Yapım Sistemi	İskelet								
	Yapım Sistemi Malzemesi	Ahşap								
	Dolgu Malzemesi	Kerpiç Tuğla								
	Üst Örtü Yapım Sistemi	Beşik Çatı	Cephe Özellikleri	Gönye Çıkma						
	Üst Örtü Malzemesi	Kiremit - Marsilya Tipi	Cephe Kaplaması	Çimento Siva						
	Devşirme Malzeme	Yok	Cephe Bezemesi	Yok						
	İç Mekân Elemanları	Ocak	Yunmalık	Zeytin H.	Seki Üstü Oda					
		Yok	Yok	-	Hayır					
	Teknik Alt Yapı	Elektrik	Su	Güneş Enerjisi						
Var		Var	Yok							
Korunma Durumu	Onarım Bilgisi			Cephe Müdahale Durumu*						
	Tadilat Yapılmıştır (Özgün olmayan müdahale)			Az						
	* Müdahaleler:	B – Özgün siva kaplaması değiştirilmiş		C – Pencere/kapı açıklıkları değiştirilmesi						
	A – Pencere açıklıklarının kapatılması	B – Özgün doğrama malzemesi değiştirilmiş (açıklıklar değişmemiş)		C – Yeni mekan eklenmesi/ mevcut mekanların kaldırılması						
A ise Cephe Müdahale Durumu: <i>İyi</i>	B veya A ve B ise Cephe Müdahale Durumu: <i>Orta</i>		C veya C ve A/B ise Cephe Müdahale Durumu: <i>Kötü</i>							
Hazırlayan	Damla Pilevne		Tespit Tarihi	12.07.2021– 15.07.2021						



Kırsal Mirasın Korunması: İznik Müşküle Kırsal Yerleşimi Örneği Yüksek Lisans Tezi								
Hazırlayan: Damla Pilevne - Danışman: Prof. Dr. Yonca Erkan								
Geleneksel Sivil Mimari Envanter Fişi								
Yapı Adı	Y021							
İl	Bursa	Ada	1386					
İlçe	İznik	Parsel	34					
Mahalle	Müşküle Mah.	Tescil Durumu	Yok					
İnşa Dönemi	1950'ler - 1980'ler	Koruma Derecesi	Yok					
Fiziksel Özellikler	Kullanım Durumu	Özgün İşlev	Ön Bahçe	Yok				
	Yapı - Parsel ilişkisi	Ayrık Nizam	Arka Bahçe	Var				
			Avlu	Yok				
	Yapı-Sokak Kotu ilişkisi		Hemzemin					
	Kat Adedi		Giriş + Ara Kat + 1					
	Yapım Sistemi		Yığma + İskelet					
	Yapım Sistemi Malzemesi		Taş - Ahşap					
	Dolgu Malzemesi		Harman Tuğlası					
	Üst Örtü Yapım Sistemi		Kırma Çatı	Cephe Özellikleri				Yok
	Üst Örtü Malzemesi		Kiremit - Marsilya Tipi	Cephe Kaplaması				Yok
	Devşirme Malzeme		Yok	Cephe Bezemesi				Yok
	İç Mekân Elemanları	Ocak	Yunmalık	Zeytin Havuzu				Seki Üstü Oda
Yok		Yok	Yok	Hayır				
Teknik Alt Yapı	Elektrik		Su	Güneş Enerjisi				
	Var		Var	Yok				
Korunma Durumu	Onarım Bilgisi			Cephe Müdahale Durumu*				
	Basit Onarım			Yok				
	* Müdahaleler: A – Pencere açıklıklarının kapatılması		B – Özgün sıva kaplaması değiştirilmiş B – Özgün doğrama malzemesi değiştirilmiş (açıklıklar değişmemiş) B – Özgün dolgu malzemesi değiştirilmiş		C – Pencere/kapı açıklıkları değiştirilmesi C – Yeni mekan eklenmesi/ mevcut mekanların kaldırılması			
A ise Cephe Müdahale Durumu: <i>İyi</i>		B veya A ve B ise Cephe Müdahale Durumu: <i>Orta</i>		C veya C ve A/B ise Cephe Müdahale Durumu: <i>Kötü</i>				
Hazırlayan		Damla Pilevne		Tespit Tarihi		12.07.2021– 15.07.2021		



Kırsal Mirasın Korunması: İznik Müşküle Kırsal Yerleşimi Örneği Yüksek Lisans Tezi							
Hazırlayan: Damla Pilevne - Danışman: Prof. Dr. Yonca Erkan							
Geleneksel Sivil Mimari Envanter Fişi							
Yapı Adı	Y161						
İl	Bursa	Ada	1390				
İlçe	İznik	Parsel	7				
Mahalle	Müşküle Mah.	Tescil Durumu	Yok				
İnşa Dönemi	1919 - 1950'ler	Koruma Derecesi	Yok				
Fiziksel Özellikler	Kullanım Durumu	Harabe	Ön Bahçe	Yok			
	Yapı - Parsel ilişkisi	Bitişik Çatı- Ayrık Nizam	Arka Bahçe	Var			
			Avlu	Yok			
	Yapı-Sokak Kotu ilişkisi	Hemzemin					
	Kat Adedi	Giriş + Ara Kat + 1					
	Yapım Sistemi	İskelet					
	Yapım Sistemi Malzemesi	Ahşap					
	Dolgu Malzemesi	Kerpiç Tuğla					
	Üst Örtü Yapım Sistemi	Beşik Çatı	Cephe Özellikleri	Yok			
	Üst Örtü Malzemesi	Kiremit - Alaturka	Cephe Kaplaması	Çamur Sıva			
	Devşirme Malzeme	Yok	Cephe Bezemesi	Yok			
	İç Mekân Elemanları	Ocak	Yunmalık	Zeytin Havuzu	Seki Üstü Oda		
		Yok	Yok	Yok	Hayır		
	Teknik Alt Yapı	Elektrik	Su	Güneş Enerjisi			
Yok		Yok	Yok				
Korunma Durumu	Onarım Bilgisi			Cephe Müdahale Durumu*			
	Müdahale Edilmemiştir			Yok			
	* Müdahaleler:	B – Özgün sıva kaplaması değiştirilmiş		C – Pencere/kapı açıklıkları değiştirilmesi			
	A – Pencere açıklıklarının kapatılması	B – Özgün doğrama malzemesi değiştirilmiş (açıklıklar değişmemiş)		C – Yeni mekan eklenmesi/ mevcut mekanların kaldırılması			
A ise Cephe Müdahale Durumu: <i>İyi</i>	B veya A ve B ise Cephe Müdahale Durumu: <i>Orta</i>		C veya C ve A/B ise Cephe Müdahale Durumu: <i>Kötü</i>				
Hazırlayan	Damla Pilevne		Tespit Tarihi	12.07.2021– 15.07.2021			



Kırsal Mirasın Korunması: İznik Müşküle Kırsal Yerleşimi Örneği Yüksek Lisans Tezi												
Hazırlayan: Damla Pilevne - Danışman: Prof. Dr. Yonca Erkan												
Geleneksel Sivil Mimari Envanter Fişi												
Yapı Adı	Y012											
İl	Bursa	Ada	1390									
İlçe	İznik	Parsel	12									
Mahalle	Müşküle Mah.	Tescil Durumu	Yok									
İnşa Dönemi	1919 - 1950'ler	Koruma Derecesi	Yok									
Fiziksel Özellikler	Kullanım Durumu	Boş	Ön Bahçe	Yok								
	Yapı - Parsel İlişkisi	Ayrık Nizam	Arka Bahçe	Var								
			Avlu	Yok								
			Yapı-Sokak Kotu İlişkisi	Hemzemin								
	Kat Adedi	Giriş + 1		Cephe Özellikleri				Yok				
	Yapım Sistemi	Yığma + İskelet		Cephe Kaplaması				Yok				
	Yapım Sistemi Malzemesi	Kerpiç + Ahşap		Cephe Bezemesi				Yok				
	Dolgu Malzemesi	Kerpiç Tuğla		İç Mekân Elemanları				Ocak	Yunmalık	Zeytin Havuzu	Seki Üstü Oda	
	Üst Örtü Yapım Sistemi	Beşik Çatı		Var				Yok	Yok	Hayır		
	Üst Örtü Malzemesi	Kiremit - Alaturka		Teknik Alt Yapı				Elektrik	Su	Güneş Enerjisi		
	Devşirme Malzeme	Yok		Var				Var	Yok	Yok		
	Korunma Durumu	Onarım Bilgisi						Cephe Müdahale Durumu*				
Müdahale Edilmemiştir			Yok									
* Müdahaleler:		B – Özgün sıva kaplaması değiştirilmiş		C – Pencere/kapı açıklıkları değiştirilmesi		C – Yeni mekan eklenmesi/ mevcut mekanların kaldırılması						
A – Pencere açıklıklarının kapatılması		B – Özgün doğrama malzemesi değiştirilmiş (açıklıklar değişmemiş)		B veya A ve B ise Cephe Müdahale Durumu: Orta		C veya C ve A/B ise Cephe Müdahale Durumu: Kötü						
A ise Cephe Müdahale Durumu: İyi	B veya A ve B ise Cephe Müdahale Durumu: Orta		C veya C ve A/B ise Cephe Müdahale Durumu: Kötü									
Hazırlayan	Damla Pilevne		Tespit Tarihi		12.07.2021–15.07.2021							



Kırsal Mirasın Korunması: İznik Müşküle Kırsal Yerleşimi Örneği Yüksek Lisans Tezi							
Hazırlayan: Damla Pilevne - Danışman: Prof. Dr. Yonca Erkan							
Geleneksel Sivil Mimari Envanter Fişi							
Yapı Adı	Y169						
İl	Bursa	Ada	1392				
İlçe	İznik	Parsel	989				
Mahalle	Müşküle Mah.	Tescil Durumu	Yok				
İnşa Dönemi	1919 - 1950'ler	Koruma Derecesi	Yok				
Fiziksel Özellikler	Kullanım Durumu	Boş	Ön Bahçe	Yok			
	Yapı - Parsel ilişkisi	Ayrık Nizam	Arka Bahçe	Var			
			Avlu	Yok			
	Yapı-Sokak Kotu ilişkisi	Hemzemin					
	Kat Adedi	Giriş + Ara Kat + 1					
	Yapım Sistemi	Yığma + İskelet					
	Yapım Sistemi Malzemesi	Kerpiç + Ahşap					
	Dolgu Malzemesi	Kerpiç Tuğla					
	Üst Örtü Yapım Sistemi	Beşik Çatı	Cephe Özellikleri	Yok			
	Üst Örtü Malzemesi	Kiremit - Alaturka	Cephe Kaplaması	Çamur Sıva			
	Devşirme Malzeme	Yok	Cephe Bezemesi	Yok			
	İç Mekân Elemanları	Ocak	Yunmalık	Zeytin Havuzu	Seki Üstü Oda		
		Yok	Var	Yok	Hayır		
Teknik Alt Yapı	Elektrik		Su	Güneş Enerjisi			
				Yok			
Korunma Durumu	Onarım Bilgisi			Cephe Müdahale Durumu*			
	Tadilat Yapılmıştır (Özgün olmayan müdahale)			Yok			
	* Müdahaleler: A – Pencere açıklıklarının kapatılması	B – Özgün siva kaplaması değiştirilmiş B – Özgün doğrama malzemesi değiştirilmiş (açıklıklar değişmemiş) B – Özgün dolgu malzemesi değiştirilmiş		C – Pencere/kapı açıklıkları değiştirilmesi C – Yeni mekan eklenmesi/ mevcut mekanların kaldırılması			
	A ise Cephe Müdahale Durumu: <i>İyi</i>	B veya A ve B ise Cephe Müdahale Durumu: <i>Orta</i>		C veya C ve A/B ise Cephe Müdahale Durumu: <i>Kötü</i>			
Hazırlayan	Damla Pilevne		Tespit Tarihi	12.07.2021– 15.07.2021			



Kırsal Mirasın Korunması: İznik Müşküle Kırsal Yerleşimi Örneği Yüksek Lisans Tezi							
Hazırlayan: Damla Pilevne - Danışman: Prof. Dr. Yonca Erkan							
Geleneksel Sivil Mimari Envanter Fişi							
Yapı Adı	Y110b						
İl	Bursa	Ada	1373				
İlçe	İznik	Parsel	13				
Mahalle	Müşküle Mah.	Tescil Durumu	Yok				
İnşa Dönemi	1919 - 1950'ler	Koruma Derecesi	Yok				
Fiziksel Özellikler	Kullanım Durumu	Özgün İşlev	Ön Bahçe	Yok			
	Yapı - Parsel ilişkisi	Bitişik Nizam	Arka Bahçe	Yok			
			Avlu	Var			
	Yapı-Sokak Kotu ilişkisi		Hemzemin				
	Kat Adedi		Giriş + Ara Kat + 1				
	Yapım Sistemi		Yığma + İskelet				
	Yapım Sistemi Malzemesi		Kerpiç + Ahşap				
	Dolgu Malzemesi		Kerpiç Tuğla				
	Üst Örtü Yapım Sistemi		Kırma Çatı	Cephe Özellikleri	Yok		
	Üst Örtü Malzemesi		Kiremit - Marsilya Tipi	Cephe Kaplaması	Çimento Siva		
	Devşirme Malzeme		Yok	Cephe Bezemesi	Yok		
	İç Mekân Elemanları	Ocak	Yunmalık	Zeytin Havuzu	Seki Üstü Oda		
Yok		Yok	Var	Hayır			
Teknik Alt Yapı	Elektrik		Su	Güneş Enerjisi			
	Var		Var	Yok			
Korunma Durumu	Onarım Bilgisi			Cephe Müdahale Durumu*			
	Tadilat Yapılmıştır (Özgün olmayan müdahale)			Orta			
	* Müdahaleler: A – Pencere açıklıklarının kapatılması		B – Özgün siva kaplaması değiştirilmiş B – Özgün doğrama malzemesi değiştirilmiş (açıklıklar değişmemiş) B – Özgün dolgu malzemesi değiştirilmiş		C – Pencere/kapı açıklıkları değiştirilmesi C – Yeni mekan eklenmesi/ mevcut mekanların kaldırılması		
	A ise Cephe Müdahale Durumu: İyi		B veya A ve B ise Cephe Müdahale Durumu: Orta		C veya C ve A/B ise Cephe Müdahale Durumu: Kötü		
Hazırlayan		Damla Pilevne		Tespit Tarihi		12.07.2021– 15.07.2021	

Kırsal Mirasın Korunması: İznik Müşküle Kırsal Yerleşimi Örneği Yüksek Lisans Tezi										
Hazırlayan: Damla Pilevne - Danışman: Prof. Dr. Yonca Erkan										
Geleneksel Sivil Mimari Envanter Fişi										
Yapı Adı	Y172									
İl	Bursa	Ada	1389							
İlçe	İznik	Parsel	22							
Mahalle	Müşküle Mah.	Tescil Durumu	Yok							
İnşa Dönemi	1919 - 1950'ler	Koruma Derecesi	Yok							
Fiziksel Özellikler	Kullanım Durumu	Özgün İşlev	Ön Bahçe	Var						
	Yapı - Parsel ilişkisi	Ayrık Nizam	Arka Bahçe	Yok						
			Avlu	Yok						
			Yapı-Sokak Kotu ilişkisi	Altında						
	Kat Adedi	Giriş + 1								
	Yapım Sistemi	Yığma + İskelet								
	Yapım Sistemi Malzemesi	Kerpiç + Ahşap								
	Dolgu Malzemesi	Kerpiç Tuğla								
	Üst Örtü Yapım Sistemi	Kırma Çatı	Cephe Özellikleri	Yok						
	Üst Örtü Malzemesi	Kiremit - Marsilya Tipi	Cephe Kaplaması	Çamur Sıva						
	Devşirme Malzeme	Yok	Cephe Bezemesi	Yok						
	İç Mekân Elemanları	Ocak	Yunmalık	Zeytin Havuzu	Seki Üstü Oda					
		Yok	Yok	Yok	Hayır					
	Teknik Alt Yapı	Elektrik	Su	Güneş Enerjisi						
Var		Var	Yok							
Korunma Durumu	Onarım Bilgisi			Cephe Müdahale Durumu*						
	Tadilat Yapılmıştır (Özgün olmayan müdahale)			Orta						
	* Müdahaleler: A – Pencere açıklıklarının kapatılması	B – Özgün siva kaplaması değiştirilmiş B – Özgün doğrama malzemesi değiştirilmiş (açıklıklar değişmemiş) B – Özgün dolgu malzemesi değiştirilmiş		C – Pencere/kapı açıklıkları değiştirilmesi C – Yeni mekan eklenmesi/ mevcut mekanların kaldırılması						
	A ise Cephe Müdahale Durumu: İyi	B veya A ve B ise Cephe Müdahale Durumu: Orta		C veya C ve A/B ise Cephe Müdahale Durumu: Kötü						
Hazırlayan	Damla Pilevne		Tespit Tarihi	12.07.2021– 15.07.2021						



Kırsal Mirasın Korunması: İznik Müşküle Kırsal Yerleşimi Örneği Yüksek Lisans Tezi							
Hazırlayan: Damla Pilevne - Danışman: Prof. Dr. Yonca Erkan							
Geleneksel Sivil Mimari Envanter Fişi							
Yapı Adı	Y151						
İl	Bursa	Ada	1361				
İlçe	İznik	Parsel	19				
Mahalle	Müşküle Mah.	Tescil Durumu	Yok				
İnşa Dönemi	1919 - 1950'ler	Koruma Derecesi	Yok				
Fiziksel Özellikler	Kullanım Durumu	Özgün İşlev	Ön Bahçe	Yok			
	Yapı - Parsel ilişkisi	Ayrık Nizam	Arka Bahçe	Var			
			Avlu	Yok			
	Yapı-Sokak Kotu ilişkisi		Üstünde				
	Kat Adedi		Giriş + 1				
	Yapım Sistemi		Yığma + İskelet				
	Yapım Sistemi Malzemesi		Kerpiç + Ahşap				
	Dolgu Malzemesi		Kerpiç Tuğla				
	Üst Örtü Yapım Sistemi		Beşik Çatı	Cephe Özellikleri	Yok		
	Üst Örtü Malzemesi		Kiremit - Marsilya Tipi	Cephe Kaplaması	Çimento Siva		
	Devşirme Malzeme		Yok	Cephe Bezemesi	Yok		
	İç Mekân Elemanları	Ocak	Yunmalık	Zeytin Havuzu	Seki Üstü Oda		
Yok		Yok	Yok	Evet			
Teknik Alt Yapı	Elektrik		Su		Güneş Enerjisi		
	Var		Var		Yok		
Korunma Durumu	Onarım Bilgisi			Cephe Müdahale Durumu*			
	Tadilat Yapılmıştır (Özgün olmayan müdahale)			Çok			
	* Müdahaleler: A – Pencere açıklıklarının kapatılması		B – Özgün siva kaplaması değiştirilmiş B – Özgün doğrama malzemesi değiştirilmiş (açıklıklar değişmemiş) B – Özgün dolgu malzemesi değiştirilmiş		C – Pencere/kapı açıklıkları değiştirilmesi C – Yeni mekan eklenmesi/ mevcut mekanların kaldırılması		
	A ise Cephe Müdahale Durumu: <i>İyi</i>		B veya A ve B ise Cephe Müdahale Durumu: <i>Orta</i>		C veya C ve A/B ise Cephe Müdahale Durumu: <i>Kötü</i>		
Hazırlayan		Damla Pilevne		Tespit Tarihi		12.07.2021– 15.07.2021	



Kırsal Mirasın Korunması: İznik Müşküle Kırsal Yerleşimi Örneği Yüksek Lisans Tezi							
Hazırlayan: Damla Pilevne - Danışman: Prof. Dr. Yonca Erkan							
Geleneksel Sivil Mimari Envanter Fişi							
Yapı Adı	Y145						
İl	Bursa	Ada	1361				
İlçe	İznik	Parsel	2				
Mahalle	Müşküle Mah.	Tescil Durumu	Yok				
İnşa Dönemi	1919 - 1950'ler	Koruma Derecesi	Yok				
Fiziksel Özellikler	Kullanım Durumu	Özgün İşlev	Ön Bahçe	Yok			
	Yapı - Parsel ilişkisi	Ayrık Nizam	Arka Bahçe	Var			
			Avlu	Yok			
	Yapı-Sokak Kotu ilişkisi		Hemzemin				
	Kat Adedi		Giriş + 1				
	Yapım Sistemi		Yığma + İskelet				
	Yapım Sistemi Malzemesi		Kerpiç + Ahşap				
	Dolgu Malzemesi		Kerpiç Tuğla				
	Üst Örtü Yapım Sistemi		Beşik Çatı	Cephe Özellikleri	Cumbalı		
	Üst Örtü Malzemesi		Kiremit - Marsilya Tipi	Cephe Kaplaması	Çamur Sıva		
	Devşirme Malzeme		Yok	Cephe Bezemesi	Yok		
	İç Mekân Elemanları	Ocak	Yunmalık	Zeytin Havuzu	Seki Üstü Oda		
Yok		Yok	Yok	Evet			
Teknik Alt Yapı	Elektrik		Su		Güneş Enerjisi		
	Var		Var		Yok		
Korunma Durumu	Onarım Bilgisi			Cephe Müdahale Durumu*			
	Tadilat Yapılmıştır (Özgün olmayan müdahale)			Orta			
	* Müdahaleler: A – Pencere açıklıklarının kapatılması		B – Özgün sıva kaplaması değiştirilmiş B – Özgün doğrama malzemesi değiştirilmiş (açıklıklar değişmemiş) B – Özgün dolgu malzemesi değiştirilmiş		C – Pencere/kapı açıklıkları değiştirilmesi C – Yeni mekan eklenmesi/ mevcut mekanların kaldırılması		
	A ise Cephe Müdahale Durumu: İyi		B veya A ve B ise Cephe Müdahale Durumu: Orta		C veya C ve A/B ise Cephe Müdahale Durumu: Kötü		
Hazırlayan		Damla Pilevne		Tespit Tarihi		12.07.2021– 15.07.2021	



Kırsal Mirasın Korunması: İznik Müşküle Kırsal Yerleşimi Örneği Yüksek Lisans Tezi										
Hazırlayan: Damla Pilevne - Danışman: Prof. Dr. Yonca Erkan										
Geleneksel Sivil Mimari Envanter Fişi										
Yapı Adı	Y141									
İl	Bursa	Ada	1364							
İlçe	İznik	Parsel	15							
Mahalle	Müşküle Mah.	Tescil Durumu	Yok							
İnşa Dönemi	1919 - 1950'ler	Koruma Derecesi	Yok							
Fiziksel Özellikler	Kullanım Durumu	Boş	Ön Bahçe	Yok						
	Yapı - Parsel ilişkisi	Ayrık Nizam	Arka Bahçe	Var						
			Avlu	Yok						
			Yapı-Sokak Kotu ilişkisi	Hemzemin						
	Kat Adedi	Giriş + Ara Kat + 1								
	Yapım Sistemi	Yığma + İskelet								
	Yapım Sistemi Malzemesi	Kerpiç + Ahşap								
	Dolgu Malzemesi	Kerpiç Tuğla								
	Üst Örtü Yapım Sistemi	Kırma Çatı	Cephe Özellikleri							Yok
	Üst Örtü Malzemesi	Kiremit - Alaturka	Cephe Kaplaması							Çamur Sıva
	Devşirme Malzeme	Yok	Cephe Bezemesi							Yok
	İç Mekân Elemanları	Ocak	Yunmalık	Zeytin Havuzu						Seki Üstü Oda
Var		Yok	Yok	Hayır						
Teknik Alt Yapı	Elektrik		Su	Güneş Enerjisi						
	Yok		Var	Yok						
Korunma Durumu	Onarım Bilgisi			Cephe Müdahale Durumu*						
	Tadilat Yapılmıştır (Özgün olmayan müdahale)			Orta						
	* Müdahaleler:	B – Özgün sıva kaplaması değiştirilmiş		C – Pencere/kapı açıklıkları değiştirilmesi						
	A – Pencere açıklıklarının kapatılması	B – Özgün doğrama malzemesi değiştirilmiş (açıklıklar değişmemiş)		C – Yeni mekan eklenmesi/mevcut mekanların kaldırılması						
A ise Cephe Müdahale Durumu: İyi	B veya A ve B ise Cephe Müdahale Durumu: Orta		C veya C ve A/B ise Cephe Müdahale Durumu: Kötü							
Hazırlayan	Damla Pilevne		Tespit Tarihi		12.07.2021– 15.07.2021					

Kırsal Mirasın Korunması: İznik Müşküle Kırsal Yerleşimi Örneği Yüksek Lisans Tezi							
Hazırlayan: Damla Pilevne - Danışman: Prof. Dr. Yonca Erkan							
Geleneksel Sivil Mimari Envanter Fişi							
Yapı Adı	Y138						
İl	Bursa	Ada	1384				
İlçe	İznik	Parsel	11				
Mahalle	Müşküle Mah.	Tescil Durumu	Yok				
İnşa Dönemi	1919 - 1950'ler	Koruma Derecesi	Yok				
Fiziksel Özellikler	Kullanım Durumu	Özgün İşlev	Ön Bahçe	Yok			
	Yapı - Parsel İlişkisi	Bitişik Nizam	Arka Bahçe	Var			
			Avlu	Yok			
	Yapı-Sokak Kotu İlişkisi		Hemzemin				
	Kat Adedi		Giriş + Ara Kat + 1				
	Yapım Sistemi		Yığma + İskelet				
	Yapım Sistemi Malzemesi		Kerpiç + Ahşap				
	Dolgu Malzemesi		Kerpiç Tuğla				
	Üst Örtü Yapım Sistemi		Kırma Çatı	Cephe Özellikleri	Yok		
	Üst Örtü Malzemesi		Kiremit - Alaturka	Cephe Kaplaması	Yok		
	Devşirme Malzeme		Yok	Cephe Bezemesi	Yok		
	İç Mekân Elemanları	Ocak	Yunmalık	Zeytin Havuzu	Seki Üstü Oda		
Yok		Yok	Yok	Hayır			
Teknik Alt Yapı	Elektrik		Su	Güneş Enerjisi			
	Var		Var	Yok			
Korunma Durumu	Onarım Bilgisi			Cephe Müdahale Durumu*			
	Tadilat Yapılmıştır (Özgün olmayan müdahale)			Çok			
	* Müdahaleler: A – Pencere açıklıklarının kapatılması		B – Özgün sıva kaplaması değiştirilmiş B – Özgün doğrama malzemesi değiştirilmiş (açıklıklar değişmemiş) B – Özgün dolgu malzemesi değiştirilmiş		C – Pencere/kapı açıklıkları değiştirilmesi C – Yeni mekan eklenmesi/ mevcut mekanların kaldırılması		
	A ise Cephe Müdahale Durumu: İyi		B veya A ve B ise Cephe Müdahale Durumu: Orta		C veya C ve A/B ise Cephe Müdahale Durumu: Kötü		
Hazırlayan		Damla Pilevne		Tespit Tarihi		12.07.2021– 15.07.2021	



Kırsal Mirasın Korunması: İznik Müşküle Kırsal Yerleşimi Örneği Yüksek Lisans Tezi										
Hazırlayan: Damla Pilevne - Danışman: Prof. Dr. Yonca Erkan										
Geleneksel Sivil Mimari Envanter Fişi										
Yapı Adı	Y131									
İl	Bursa	Ada	1389							
İlçe	İznik	Parsel	32							
Mahalle	Müşküle Mah.	Tescil Durumu	Yok							
İnşa Dönemi	1919 - 1950'ler	Koruma Derecesi	Yok							
Fiziksel Özellikler	Kullanım Durumu	Özgün İşlev	Ön Bahçe	Yok						
	Yapı - Parsel ilişkisi	Ayrık Nizam	Arka Bahçe	Var						
			Avlu	Yok						
			Yapı-Sokak Kotu ilişkisi	Altında						
	Kat Adedi	Giriş + 1								
	Yapım Sistemi	Yığma + İskelet								
	Yapım Sistemi Malzemesi	Kerpiç + Ahşap								
	Dolgu Malzemesi	Kerpiç Tuğla								
	Üst Örtü Yapım Sistemi	Beşik Çatı	Cephe Özellikleri	Yok						
	Üst Örtü Malzemesi	Kiremit - Marsilya Tipi	Cephe Kaplaması	Çamur Sıva						
	Devşirme Malzeme	Yok	Cephe Bezemesi	Yok						
	İç Mekân Elemanları	Ocak	Yunmalık	Zeytin Havuzu						Seki Üstü Oda
		Yok	Var	Yok						Hayır
Teknik Alt Yapı	Elektrik	Su	Güneş Enerjisi							
	Var	Var	Yok							
Korunma Durumu	Onarım Bilgisi			Cephe Müdahale Durumu*						
	Tadilat Yapılmıştır (Özgün olmayan müdahale)			Orta						
	* Müdahaleler:	B – Özgün sıva kaplaması değiştirilmiş		C – Pencere/kapı açıklıkları değiştirilmesi						
	A – Pencere açıklıklarının kapatılması	B – Özgün doğrama malzemesi değiştirilmiş (açıklıklar değişmemiş)		C – Yeni mekan eklenmesi/mevcut mekanların kaldırılması						
A ise Cephe Müdahale Durumu: İyi	B veya A ve B ise Cephe Müdahale Durumu: Orta		C veya C ve A/B ise Cephe Müdahale Durumu: Kötü							
Hazırlayan	Damla Pilevne		Tespit Tarihi	12.07.2021–15.07.2021						



Kırsal Mirasın Korunması: İznik Müşküle Kırsal Yerleşimi Örneği Yüksek Lisans Tezi							
Hazırlayan: Damla Pilevne - Danışman: Prof. Dr. Yonca Erkan							
Geleneksel Sivil Mimari Envanter Fişi							
Yapı Adı	Y126						
İl	Bursa	Ada	1389				
İlçe	İznik	Parsel	2				
Mahalle	Müşküle Mah.	Tescil Durumu	Yok				
İnşa Dönemi	1919 - 1950'ler	Koruma Derecesi	Yok				
Fiziksel Özellikler	Kullanım Durumu	Özgün İşlev	Ön Bahçe	Yok			
	Yapı - Parsel ilişkisi	Ayrık Nizam	Arka Bahçe	Yok			
			Avlu	Yok			
	Yapı-Sokak Kotu ilişkisi		Hemzemin				
	Kat Adedi		Giriş + 1				
	Yapım Sistemi		İskelet				
	Yapım Sistemi Malzemesi		Ahşap				
	Dolgu Malzemesi		Kerpiç Tuğla				
	Üst Örtü Yapım Sistemi		Kırma Çatı	Cephe Özellikleri	Cumbalı		
	Üst Örtü Malzemesi		Kiremit - Marsilya Tipi	Cephe Kaplaması	Yok		
	Devşirme Malzeme		Yok	Cephe Bezemesi	Yok		
	İç Mekân Elemanları		Ocak	Yunmalık	Zeytin Havuzu	Seki Üstü Oda	
			Var	Yok		Hayır	
Teknik Alt Yapı		Elektrik		Su		Güneş Enerjisi	
		Var		Var		Yok	
Korunma Durumu	Onarım Bilgisi			Cephe Müdahale Durumu*			
	Tadilat Yapılmıştır (Özgün olmayan müdahale)			Orta			
	* Müdahaleler: A – Pencere açıklıklarının kapatılması		B – Özgün siva kaplaması değiştirilmiş B – Özgün doğrama malzemesi değiştirilmiş (açıklıklar değişmemiş) B – Özgün dolgu malzemesi değiştirilmiş		C – Pencere/kapı açıklıkları değiştirilmesi C – Yeni mekan eklenmesi/ mevcut mekanların kaldırılması		
	A ise Cephe Müdahale Durumu: <i>İyi</i>		B veya A ve B ise Cephe Müdahale Durumu: <i>Orta</i>		C veya C ve A/B ise Cephe Müdahale Durumu: <i>Kötü</i>		
Hazırlayan		Damla Pilevne		Tespit Tarihi		12.07.2021– 15.07.2021	

Kırsal Mirasın Korunması: İznik Müşküle Kırsal Yerleşimi Örneği Yüksek Lisans Tezi								
Hazırlayan: Damla Pilevne - Danışman: Prof. Dr. Yonca Erkan								
Geleneksel Sivil Mimari Envanter Fişi								
Yapı Adı	Y124							
İl	Bursa	Ada	1366					
İlçe	İznik	Parsel	43					
Mahalle	Müşküle Mah.	Tescil Durumu	Yok					
İnşa Dönemi	1919 - 1950'ler	Koruma Derecesi	Yok					
Fiziksel Özellikler	Kullanım Durumu	Özgün İşlev	Ön Bahçe	Yok				
	Yapı - Parsel ilişkisi	Ayrık Nizam	Arka Bahçe	Var				
			Avlu	Yok				
	Yapı-Sokak Kotu ilişkisi		Hemzemin					
	Kat Adedi		Giriş + 1					
	Yapım Sistemi		Yığma + İskelet					
	Yapım Sistemi Malzemesi		Kerpiç + Ahşap					
	Dolgu Malzemesi		Kerpiç Tuğla					
	Üst Örtü Yapım Sistemi		Kırma Çatı	Cephe Özellikleri				Çıkma
	Üst Örtü Malzemesi		Kiremit - Marsilya Tipi	Cephe Kaplaması				Çimento Siva
	Devşirme Malzeme		Yok	Cephe Bezemesi	Yok			
	İç Mekân Elemanları		Ocak	Yunmalık	Zeytin Havuzu	Seki Üstü Oda		
			Yok	Yok	Yok	Hayır		
	Teknik Alt Yapı		Elektrik		Su	Güneş Enerjisi		
Yok			Var	Yok				
Korunma Durumu	Onarım Bilgisi			Cephe Müdahale Durumu*				
	Tadilat Yapılmıştır (Özgün olmayan müdahale)			Çok				
	* Müdahaleler: A – Pencere açıklıklarının kapatılması		B – Özgün siva kaplaması değiştirilmiş B – Özgün doğrama malzemesi değiştirilmiş (açıklıklar değişmemiş) B – Özgün dolgu malzemesi değiştirilmiş		C – Pencere/kapı açıklıkları değiştirilmesi C – Yeni mekan eklenmesi/ mevcut mekanların kaldırılması			
	A ise Cephe Müdahale Durumu: <i>İyi</i>		B veya A ve B ise Cephe Müdahale Durumu: <i>Orta</i>		C veya C ve A/B ise Cephe Müdahale Durumu: <i>Kötü</i>			
Hazırlayan		Damla Pilevne		Tespit Tarihi		12.07.2021– 15.07.2021		


Kırsal Mirasın Korunması: İznik Müşküle Kırsal Yerleşimi Örneği Yüksek Lisans Tezi							
Hazırlayan: Damla Pilevne - Danışman: Prof. Dr. Yonca Erkan							
Geleneksel Sivil Mimari Envanter Fişi							
Yapı Adı	Y112						
İl	Bursa	Ada	1375				
İlçe	İznik	Parsel	6				
Mahalle	Müşküle Mah.	Tescil Durumu	Yok				
İnşa Dönemi	1919 - 1950'ler	Koruma Derecesi	Yok				
Fiziksel Özellikler	Kullanım Durumu	Boş	Ön Bahçe	Var			
	Yapı - Parsel ilişkisi	Ayrık Nizam	Arka Bahçe	Yok			
			Avlu	Yok			
	Yapı-Sokak Kotu ilişkisi	Hemzemin					
	Kat Adedi	Giriş + Ara Kat + 1					
	Yapım Sistemi	Yığma + İskelet					
	Yapım Sistemi Malzemesi	Kerpiç + Ahşap					
	Dolgu Malzemesi	Kerpiç Tuğla					
	Üst Örtü Yapım Sistemi	Beşik Çatı	Cephe Özellikleri	Yok			
	Üst Örtü Malzemesi	Kiremit - Marsilya Tipi	Cephe Kaplaması	Yok			
	Devşirme Malzeme	Yok	Cephe Bezemesi	Yok			
	İç Mekân Elemanları	Ocak	Yunmalık	Zeytin Havuzu	Seki Üstü Oda		
		Yok	Yok		Hayır		
	Teknik Alt Yapı	Elektrik	Su	Güneş Enerjisi			
Yok		Yok	Yok				
Korunma Durumu	Onarım Bilgisi			Cephe Müdahale Durumu*			
	Müdahale Edilmemiştir			Yok			
	* Müdahaleler: A – Pencere açıklıklarının kapatılması	B – Özgün sıva kaplaması değiştirilmiş B – Özgün doğrama malzemesi değiştirilmiş (açıklıklar değişmemiş) B – Özgün dolgu malzemesi değiştirilmiş		C – Pencere/kapı açıklıkları değiştirilmesi C – Yeni mekan eklenmesi/ mevcut mekanların kaldırılması			
	A ise Cephe Müdahale Durumu: <i>İyi</i>	B veya A ve B ise Cephe Müdahale Durumu: <i>Orta</i>		C veya C ve A/B ise Cephe Müdahale Durumu: <i>Kötü</i>			
Hazırlayan	Damla Pilevne		Tespit Tarihi	12.07.2021– 15.07.2021			



Kırsal Mirasın Korunması: İznik Müşküle Kırsal Yerleşimi Örneği Yüksek Lisans Tezi												
Hazırlayan: Damla Pilevne - Danışman: Prof. Dr. Yonca Erkan												
Geleneksel Sivil Mimari Envanter Fişi												
Yapı Adı	Y107											
İl	Bursa	Ada	1380									
İlçe	İznik	Parsel	2&3									
Mahalle	Müşküle Mah.	Tescil Durumu	Yok									
İnşa Dönemi	1919 - 1950'ler	Koruma Derecesi	Yok									
Fiziksel Özellikler	Kullanım Durumu	Boş	Ön Bahçe	Yok								
	Yapı - Parsel ilişkisi	Ayrık Nizam	Arka Bahçe	Yok								
			Avlu	Yok								
			Yapı-Sokak Kotu ilişkisi	Üstünde								
	Kat Adedi	Giriş + 1		Cephe Özellikleri				Balkonlu				
	Yapım Sistemi	Yığma + İskelet		Cephe Kaplaması				Çamur Sıva				
	Yapım Sistemi Malzemesi	Kerpiç + Ahşap		Cephe Bezemesi				Yok				
	Dolgu Malzemesi	Kerpiç Tuğla		İç Mekân Elemanları				Ocak	Yunmalık	Zeytin Havuzu	Seki Üstü Oda	
	Üst Örtü Yapım Sistemi	Kırma Çatı		Yok				Yok	Yok	Evet		
	Üst Örtü Malzemesi	Kiremit - Alaturka		Teknik Alt Yapı				Elektrik	Su	Güneş Enerjisi		
	Devşirme Malzeme	Yok		Yok				Yok	Yok	Yok		
	Korunma Durumu	Onarım Bilgisi						Cephe Müdahale Durumu*				
		Müdahale Edilmemiştir						Yok				
		* Müdahaleler:		B – Özgün sıva kaplaması değiştirilmiş				C – Pencere/kapı açıklıkları değiştirilmesi				
A – Pencere açıklıklarının kapatılması		B – Özgün doğrama malzemesi değiştirilmiş (açıklıklar değişmemiş)		C – Yeni mekan eklenmesi/ mevcut mekanların kaldırılması								
A ise Cephe Müdahale Durumu: İyi		B veya A ve B ise Cephe Müdahale Durumu: Orta		C veya C ve A/B ise Cephe Müdahale Durumu: Kötü								
Hazırlayan		Damla Pilevne		Tespit Tarihi		12.07.2021– 15.07.2021						



Kırsal Mirasın Korunması: İznik Müşküle Kırsal Yerleşimi Örneği Yüksek Lisans Tezi												
Hazırlayan: Damla Pilevne - Danışman: Prof. Dr. Yonca Erkan												
Geleneksel Sivil Mimari Envanter Fişi												
Yapı Adı	Y097											
İl	Bursa	Ada	1378									
İlçe	İznik	Parsel	6									
Mahalle	Müşküle Mah.	Tescil Durumu	Yok									
İnşa Dönemi	1919 - 1950'ler	Koruma Derecesi	Yok									
Fiziksel Özellikler	Kullanım Durumu	Özgün İşlev	Ön Bahçe	Var								
	Yapı - Parsel ilişkisi	Tam Parsel Kullanımı	Arka Bahçe	Yok								
			Avlu	Yok								
			Yapı-Sokak Kotu ilişkisi	Altında								
	Kat Adedi	Giriş + Ara Kat + 1										
	Yapım Sistemi	İskelet										
	Yapım Sistemi Malzemesi	Ahşap										
	Dolgu Malzemesi	Kerpiç Tuğla										
	Üst Örtü Yapım Sistemi	Kırma Çatı	Cephe Özellikleri							Yok		
	Üst Örtü Malzemesi	Kiremit - Alaturka	Cephe Kaplaması							Çamur Sıva		
	Devşirme Malzeme	Yok	Cephe Bezemesi							Yok		
	İç Mekân Elemanları	Ocak	Yunmalık	Zeytin H.						Seki Üstü Oda		
		Var	Yok	-						Hayır		
	Teknik Alt Yapı	Elektrik	Su							Güneş Enerjisi		
Yok		Var		Var								
Korunma Durumu	Onarım Bilgisi			Cephe Müdahale Durumu*								
	Tadilat Yapılmıştır (Özgün olmayan müdahale)			Az								
	* Müdahaleler:		B – Özgün sıva kaplaması değiştirilmiş			C – Pencere/kapı açıklıkları değiştirilmesi						
	A – Pencere açıklıklarının kapatılması		B – Özgün doğrama malzemesi değiştirilmiş (açıklıklar değişmemiş)			C – Yeni mekan eklenmesi/ mevcut mekanların kaldırılması						
A ise Cephe Müdahale Durumu: <i>İyi</i>		B veya A ve B ise Cephe Müdahale Durumu: <i>Orta</i>			C veya C ve A/B ise Cephe Müdahale Durumu: <i>Kötü</i>							
Hazırlayan		Damla Pilevne		Tespit Tarihi		12.07.2021– 15.07.2021						



Kırsal Mirasın Korunması: İznik Müşküle Kırsal Yerleşimi Örneği Yüksek Lisans Tezi							
Hazırlayan: Damla Pilevne - Danışman: Prof. Dr. Yonca Erkan							
Geleneksel Sivil Mimari Envanter Fişi							
Yapı Adı	Y096						
İl	Bursa	Ada	1376				
İlçe	İznik	Parsel	14				
Mahalle	Müşküle Mah.	Tescil Durumu	Yok				
İnşa Dönemi	1919 - 1950'ler	Koruma Derecesi	Yok				
Fiziksel Özellikler	Kullanım Durumu	Harabe	Ön Bahçe	Yok			
	Yapı - Parsel ilişkisi	Ayrık Nizam	Arka Bahçe	Var			
			Avlu	Yok			
	Yapı-Sokak Kotu ilişkisi		Hemzemin				
	Kat Adedi		Giriş + 2				
	Yapım Sistemi		Yığma + İskelet				
	Yapım Sistemi Malzemesi		Kerpiç + Ahşap				
	Dolgu Malzemesi		Kerpiç Tuğla				
	Üst Örtü Yapım Sistemi		Kırma Çatı	Cephe Özellikleri	Yok		
	Üst Örtü Malzemesi		Kiremit - Marsilya Tipi	Cephe Kaplaması	Çamur Sıva		
	Devşirme Malzeme		Yok	Cephe Bezemesi	Yok		
	İç Mekân Elemanları		Ocak	Yunmalık	Zeytin Havuzu	Seki Üstü Oda	
			Var	Var	Yok	Hayır	
	Teknik Alt Yapı		Elektrik		Su	Güneş Enerjisi	
Var			Var	Yok			
Korunma Durumu	Onarım Bilgisi			Cephe Müdahale Durumu*			
	Müdahale Edilmemiştir			Orta			
	* Müdahaleler:		B – Özgün sıva kaplaması değiştirilmiş		C – Pencere/kapı açıklıkları değiştirilmesi		
	A – Pencere açıklıklarının kapatılması		B – Özgün doğrama malzemesi değiştirilmiş (açıklıklar değişmemiş)		C – Yeni mekan eklenmesi/ mevcut mekanların kaldırılması		
A ise Cephe Müdahale Durumu: <i>İyi</i>		B veya A ve B ise Cephe Müdahale Durumu: <i>Orta</i>		C veya C ve A/B ise Cephe Müdahale Durumu: <i>Kötü</i>			
Hazırlayan		Damla Pilevne		Tespit Tarihi		12.07.2021– 15.07.2021	



Kırsal Mirasın Korunması: İznik Müşküle Kırsal Yerleşimi Örneği Yüksek Lisans Tezi								
Hazırlayan: Damla Pilevne - Danışman: Prof. Dr. Yonca Erkan								
Geleneksel Sivil Mimari Envanter Fişi								
Yapı Adı	Y086							
İl	Bursa	Ada	1376					
İlçe	İznik	Parsel	3					
Mahalle	Müşküle Mah.	Tescil Durumu	Yok					
İnşa Dönemi	1919 - 1950'ler	Koruma Derecesi	Yok					
Fiziksel Özellikler	Kullanım Durumu	Özgün İşlev	Ön Bahçe	Var				
	Yapı - Parsel ilişkisi	Ayrık Nizam	Arka Bahçe	Yok				
			Avlu	Yok				
			Yapı-Sokak Kotu ilişkisi	Hemzemin				
	Kat Adedi	Giriş + 1						
	Yapım Sistemi	Yığma + İskelet						
	Yapım Sistemi Malzemesi	Kerpiç + Ahşap						
	Dolgu Malzemesi	Kerpiç Tuğla						
	Üst Örtü Yapım Sistemi	Beşik Çatı	Cephe Özellikleri	Yok				
	Üst Örtü Malzemesi	Kiremit - Alaturka	Cephe Kaplaması	Yok				
	Devşirme Malzeme	Yok	Cephe Bezemesi	Yok				
	İç Mekân Elemanları	Ocak	Yunmalık	Zeytin Havuzu	Seki Üstü Oda			
		Yok	Yok	Yok	Hayır			
	Teknik Alt Yapı	Elektrik		Su	Güneş Enerjisi			
Var		Var	Yok					
Korunma Durumu	Onarım Bilgisi			Cephe Müdahale Durumu*				
	Tadilat Yapılmıştır (Özgün olmayan müdahale)			Çok				
	* Müdahaleler:	B – Özgün sıva kaplaması değiştirilmiş		C – Pencere/kapı açıklıkları değiştirilmesi				
	A – Pencere açıklıklarının kapatılması	B – Özgün doğrama malzemesi değiştirilmiş (açıklıklar değişmemiş)		C – Yeni mekan eklenmesi/ mevcut mekanların kaldırılması				
A ise Cephe Müdahale Durumu: İyi	B veya A ve B ise Cephe Müdahale Durumu: Orta		C veya C ve A/B ise Cephe Müdahale Durumu: Kötü					
Hazırlayan	Damla Pilevne		Tespit Tarihi	12.07.2021– 15.07.2021				



Kırsal Mirasın Korunması: İznik Müşküle Kırsal Yerleşimi Örneği Yüksek Lisans Tezi							
Hazırlayan: Damla Pilevne - Danışman: Prof. Dr. Yonca Erkan							
Geleneksel Sivil Mimari Envanter Fişi							
Yapı Adı	Y075						
İl	Bursa	Ada	1378				
İlçe	İznik	Parsel	1				
Mahalle	Müşküle Mah.	Tescil Durumu	Yok				
İnşa Dönemi	1919 - 1950'ler	Koruma Derecesi	Yok				
Fiziksel Özellikler	Kullanım Durumu	Özgün İşlev	Ön Bahçe	Yok			
	Yapı - Parsel İlişkisi	İkiz Ayrık Nizam	Arka Bahçe	Yok			
			Avlu	Yok			
	Yapı-Sokak Kotu İlişkisi		Hemzemin				
	Kat Adedi		Giriş + Ara Kat + 1				
	Yapım Sistemi		Yığma + İskelet				
	Yapım Sistemi Malzemesi		Taş - Ahşap				
	Dolgu Malzemesi		Kerpiç Tuğla				
	Üst Örtü Yapım Sistemi		Beşik Çatı	Cephe Özellikleri	Cumbalı		
	Üst Örtü Malzemesi		Kiremit - Marsilya Tipi	Cephe Kaplaması	Yok		
	Devşirme Malzeme		Yok	Cephe Bezemesi	Yok		
	İç Mekân Elemanları		Ocak	Yunmalık	Zeytin Havuzu	Seki Üstü Oda	
			Yok	Yok		Hayır	
	Teknik Alt Yapı		Elektrik		Su		Güneş Enerjisi
Var			Var		Yok		
Korunma Durumu	Onarım Bilgisi			Cephe Müdahale Durumu*			
	Tadilat Yapılmıştır (Özgün olmayan müdahale)			Orta			
	* Müdahaleler: A – Pencere açıklıklarının kapatılması		B – Özgün sıva kaplaması değiştirilmiş B – Özgün doğrama malzemesi değiştirilmiş (açıklıklar değişmemiş) B – Özgün dolgu malzemesi değiştirilmiş		C – Pencere/kapı açıklıkları değiştirilmesi C – Yeni mekan eklenmesi/ mevcut mekanların kaldırılması		
	A ise Cephe Müdahale Durumu: İyi		B veya A ve B ise Cephe Müdahale Durumu: Orta		C veya C ve A/B ise Cephe Müdahale Durumu: Kötü		
Hazırlayan		Damla Pilevne		Tespit Tarihi		12.07.2021– 15.07.2021	



Kırsal Mirasın Korunması: İznik Müşküle Kırsal Yerleşimi Örneği Yüksek Lisans Tezi							
Hazırlayan: Damla Pilevne - Danışman: Prof. Dr. Yonca Erkan							
Geleneksel Sivil Mimari Envanter Fişi							
Yapı Adı	Y071b						
İl	Bursa	Ada	1392				
İlçe	İznik	Parsel	964				
Mahalle	Müşküle Mah.	Tescil Durumu	Yok				
İnşa Dönemi	1919 - 1950'ler	Koruma Derecesi	Yok				
Fiziksel Özellikler	Kullanım Durumu	Harabe	Ön Bahçe	Yok			
	Yapı - Parsel İlişkisi	İkiz Ayrık Nizam	Arka Bahçe	Yok			
			Avlu	Yok			
	Yapı-Sokak Kotu İlişkisi	Hemzemin					
	Kat Adedi	Giriş + Ara Kat + 1					
	Yapım Sistemi	İskelet					
	Yapım Sistemi Malzemesi	Ahşap					
	Dolgu Malzemesi	Kerpiç Tuğla					
	Üst Örtü Yapım Sistemi	Kırma Çatı	Cephe Özellikleri	Yok			
	Üst Örtü Malzemesi	Kiremit - Alaturka	Cephe Kaplaması	Yok			
	Devşirme Malzeme	Yok	Cephe Bezemesi	Yok			
	İç Mekân Elemanları	Ocak	Yunmalık	Zeytin Havuzu			
Var		Yok		Hayır			
Teknik Alt Yapı	Elektrik	Su	Güneş Enerjisi				
	Var	Var	Yok				
Korunma Durumu	Onarım Bilgisi			Cephe Müdahale Durumu*			
	Tadilat Yapılmıştır (Özgün olmayan müdahale)			Çok			
	* Müdahaleler:	B – Özgün sıva kaplaması değiştirilmiş		C – Pencere/kapı açıklıkları değiştirilmesi			
	A – Pencere açıklıklarının kapatılması	B – Özgün doğrama malzemesi değiştirilmiş (açıklıklar değişmemiş)		C – Yeni mekan eklenmesi/mevcut mekanların kaldırılması			
A ise Cephe Müdahale Durumu: İyi	B veya A ve B ise Cephe Müdahale Durumu: Orta		C veya C ve A/B ise Cephe Müdahale Durumu: Kötü				
Hazırlayan	Damla Pilevne		Tespit Tarihi	12.07.2021–15.07.2021			



Kırsal Mirasın Korunması: İznik Müşküle Kırsal Yerleşimi Örneği Yüksek Lisans Tezi											
Hazırlayan: Damla Pilevne - Danışman: Prof. Dr. Yonca Erkan											
Geleneksel Sivil Mimari Envanter Fişi											
Yapı Adı	Y062										
İl	Bursa	Ada	1386								
İlçe	İznik	Parsel	22								
Mahalle	Müşküle Mah.	Tescil Durumu	Yok								
İnşa Dönemi	1950'ler - 1980'ler	Koruma Derecesi	Yok								
Fiziksel Özellikler	Kullanım Durumu	Özgün İşlev	Ön Bahçe	Yok							
	Yapı - Parsel ilişkisi	Bitişik Nizam	Arka Bahçe	Var							
			Avlu	Yok							
	Yapı-Sokak Kotu ilişkisi		Hemzemin								
	Kat Adedi		Giriş + 1								
	Yapım Sistemi		Yığma + İskelet								
	Yapım Sistemi Malzemesi		Kerpiç + Ahşap								
	Dolgu Malzemesi		Harman Tuğlası								
	Üst Örtü Yapım Sistemi		Beşik Çatı	Cephe Özellikleri						Yok	
	Üst Örtü Malzemesi		Kiremit - Marsilya Tipi	Cephe Kaplaması						Çimento Siva	
	Devşirme Malzeme		Yok	Cephe Bezemesi						Yok	
	İç Mekân Elemanları	Ocak	Yunmalık	Zeytin Havuzu						Seki Üstü Oda	
Yok		Yok	Yok	Hayır							
Teknik Alt Yapı	Elektrik		Su		Güneş Enerjisi						
	Var		Var		Var						
Korunma Durumu	Onarım Bilgisi			Cephe Müdahale Durumu*							
	Tadilat Yapılmıştır (Özgün olmayan müdahale)			Çok							
	* Müdahaleler: A – Pencere açıklıklarının kapatılması		B – Özgün siva kaplaması değiştirilmiş B – Özgün doğrama malzemesi değiştirilmiş (açıklıklar değişmemiş) B – Özgün dolgu malzemesi değiştirilmiş		C – Pencere/kapı açıklıkları değiştirilmesi C – Yeni mekan eklenmesi/ mevcut mekanların kaldırılması						
	A ise Cephe Müdahale Durumu: <i>İyi</i>		B veya A ve B ise Cephe Müdahale Durumu: <i>Orta</i>		C veya C ve A/B ise Cephe Müdahale Durumu: <i>Kötü</i>						
Hazırlayan		Damla Pilevne		Tespit Tarihi		12.07.2021– 15.07.2021					



Kırsal Mirasın Korunması: İznik Müşküle Kırsal Yerleşimi Örneği Yüksek Lisans Tezi							
Hazırlayan: Damla Pilevne - Danışman: Prof. Dr. Yonca Erkan							
Geleneksel Sivil Mimari Envanter Fişi							
Yapı Adı	Y050						
İl	Bursa	Ada	1387				
İlçe	İznik	Parsel	24				
Mahalle	Müşküle Mah.	Tescil Durumu	Yok				
İnşa Dönemi	1950'ler - 1980'ler	Koruma Derecesi	Yok				
Fiziksel Özellikler	Kullanım Durumu	Özgün İşlev	Ön Bahçe	Yok			
	Yapı - Parsel ilişkisi	Ayrık Nizam	Arka Bahçe	Var			
			Avlu	Yok			
	Yapı-Sokak Kotu ilişkisi		Altında				
	Kat Adedi		Giriş + Ara Kat + 1				
	Yapım Sistemi		Yığma + İskelet				
	Yapım Sistemi Malzemesi		Kerpiç + Ahşap				
	Dolgu Malzemesi		Kerpiç Tuğla				
	Üst Örtü Yapım Sistemi		Kırma Çatı	Cephe Özellikleri	Yok		
	Üst Örtü Malzemesi		Kiremit - Marsilya Tipi	Cephe Kaplaması	Yok		
	Devşirme Malzeme		Yok	Cephe Bezemesi	Yok		
	İç Mekân Elemanları	Ocak	Yunmalık	Zeytin Havuzu	Seki Üstü Oda		
Yok		Yok	Yok	Hayır			
Teknik Alt Yapı	Elektrik		Su		Güneş Enerjisi		
	Var		Var		Yok		
Korunma Durumu	Onarım Bilgisi			Cephe Müdahale Durumu*			
	Tadilat Yapılmıştır (Özgün olmayan müdahale)			Çok			
	* Müdahaleler: A – Pencere açıklıklarının kapatılması		B – Özgün siva kaplaması değiştirilmiş B – Özgün doğrama malzemesi değiştirilmiş (açıklıklar değişmemiş) B – Özgün dolgu malzemesi değiştirilmiş		C – Pencere/kapı açıklıkları değiştirilmesi C – Yeni mekan eklenmesi/ mevcut mekanların kaldırılması		
	A ise Cephe Müdahale Durumu: İyi		B veya A ve B ise Cephe Müdahale Durumu: Orta		C veya C ve A/B ise Cephe Müdahale Durumu: Kötü		
Hazırlayan		Damla Pilevne		Tespit Tarihi		12.07.2021– 15.07.2021	

Kırsal Mirasın Korunması: İznik Müşküle Kırsal Yerleşimi Örneği Yüksek Lisans Tezi										
Hazırlayan: Damla Pilevne - Danışman: Prof. Dr. Yonca Erkan										
Geleneksel Sivil Mimari Envanter Fişi										
Yapı Adı	Y034									
İl	Bursa	Ada	1366							
İlçe	İznik	Parsel	7							
Mahalle	Müşküle Mah.	Tescil Durumu	Yok							
İnşa Dönemi	1950'ler - 1980'ler	Koruma Derecesi	Yok							
Fiziksel Özellikler	Kullanım Durumu	Özgün İşlev	Ön Bahçe	Yok						
	Yapı - Parsel İlişkisi	İkiz Ayrık Nizam	Arka Bahçe	Yok						
			Avlu	Yok						
	Yapı-Sokak Kotu İlişkisi		Hemzemin							
	Kat Adedi		Giriş + 1							
	Yapım Sistemi		Yığma + İskelet							
	Yapım Sistemi Malzemesi		Briket - Ahşap							
	Dolgu Malzemesi		Harman Tuğlası							
	Üst Örtü Yapım Sistemi		Beşik Çatı		Cephe Özellikleri	Yok				
	Üst Örtü Malzemesi		Kiremit - Marsilya Tipi		Cephe Kaplaması	Yok				
	Devşirme Malzeme		Yok		Cephe Bezemesi	Yok				
	İç Mekân Elemanları	Ocak	Yunmalık	Zeytin Havuzu	Seki Üstü Oda					
		Yok	Yok	Yok	Hayır					
	Teknik Alt Yapı	Elektrik		Su		Güneş Enerjisi				
Var		Var		Yok						
Korunma Durumu	Onarım Bilgisi			Cephe Müdahale Durumu*						
	Müdahale Edilmemiştir			Yok						
	* Müdahaleler: A – Pencere açıklıklarının kapatılması		B – Özgün sıva kaplaması değiştirilmiş B – Özgün doğrama malzemesi değiştirilmiş (açıklıklar değişmemiş) B – Özgün dolgu malzemesi değiştirilmiş		C – Pencere/kapı açıklıkları değiştirilmesi C – Yeni mekan eklenmesi/ mevcut mekanların kaldırılması					
	A ise Cephe Müdahale Durumu: <i>İyi</i>		B veya A ve B ise Cephe Müdahale Durumu: <i>Orta</i>		C veya C ve A/B ise Cephe Müdahale Durumu: <i>Kötü</i>					
Hazırlayan	Damla Pilevne		Tespit Tarihi		12.07.2021– 15.07.2021					



Kırsal Mirasın Korunması: İznik Müşküle Kırsal Yerleşimi Örneği Yüksek Lisans Tezi										
Hazırlayan: Damla Pilevne - Danışman: Prof. Dr. Yonca Erkan										
Geleneksel Sivil Mimari Envanter Fişi										
Yapı Adı	Y015									
İl	Bursa	Ada	1389							
İlçe	İznik	Parsel	26							
Mahalle	Müşküle Mah.	Tescil Durumu	Yok							
İnşa Dönemi	1950'ler - 1980'ler	Koruma Derecesi	Yok							
Fiziksel Özellikler	Kullanım Durumu	Boş	Ön Bahçe	Yok						
	Yapı - Parsel İlişkisi	Ayrık Nizam	Arka Bahçe	Var						
			Avlu	Yok						
			Yapı-Sokak Kotu İlişkisi	Hemzemin						
	Kat Adedi	Giriş + 1								
	Yapım Sistemi	İskelet								
	Yapım Sistemi Malzemesi	Ahşap								
	Dolgu Malzemesi	Harman Tuğlası								
	Üst Örtü Yapım Sistemi	Beşik Çatı		Cephe Özellikleri				Yok		
	Üst Örtü Malzemesi	Kiremit - Marsilya Tipi		Cephe Kaplaması				Çimento Sıva		
	Devşirme Malzeme	Yok		Cephe Bezemesi				Yok		
	İç Mekân Elemanları	Ocak	Yunmalık	Zeytin Havuzu				Seki Üstü Oda		
Var		Yok	Yok	Hayır						
Teknik Alt Yapı	Elektrik		Su		Güneş Enerjisi					
			Var		Yok					
Korunma Durumu	Onarım Bilgisi			Cephe Müdahale Durumu*						
	Tadilat Yapılmıştır (Özgün olmayan müdahale)			Çok						
	* Müdahaleler:	B – Özgün sıva kaplaması değiştirilmiş		C – Pencere/kapı açıklıkları değiştirilmesi						
	A – Pencere açıklıklarının kapatılması	B – Özgün doğrama malzemesi değiştirilmiş (açıklıklar değişmemiş)		C – Yeni mekan eklenmesi/mevcut mekanların kaldırılması						
A ise Cephe Müdahale Durumu: İyi	B veya A ve B ise Cephe Müdahale Durumu: Orta		C veya C ve A/B ise Cephe Müdahale Durumu: Kötü							
Hazırlayan	Damla Pilevne		Tespit Tarihi		12.07.2021–15.07.2021					



Kırsal Mirasın Korunması: İznik Müşküle Kırsal Yerleşimi Örneği Yüksek Lisans Tezi							
Hazırlayan: Damla Pilevne - Danışman: Prof. Dr. Yonca Erkan							
Geleneksel Sivil Mimari Envanter Fişi							
Yapı Adı	Y036						
İl	Bursa	Ada	1366				
İlçe	İznik	Parsel	11				
Mahalle	Müşküle Mah.	Tescil Durumu	Yok				
İnşa Dönemi	1980'ler - 2000'ler	Koruma Derecesi	Yok				
Fiziksel Özellikler	Kullanım Durumu	Boş	Ön Bahçe				
	Yapı - Parsel ilişkisi	Ayrık Nizam	Arka Bahçe	Yok			
			Avlu	Yok			
	Yapı-Sokak Kotu ilişkisi	Altında					
	Kat Adedi	Giriş + 1					
	Yapım Sistemi	Yığma + İskelet					
	Yapım Sistemi Malzemesi	Briket - Ahşap					
	Dolgu Malzemesi	Harman Tuğlası					
	Üst Örtü Yapım Sistemi	Beşik Çatı	Cephe Özellikleri	Çıkma			
	Üst Örtü Malzemesi	Kiremit - Marsilya Tipi	Cephe Kaplaması	Yok			
	Devşirme Malzeme	Yok	Cephe Bezemesi	Yok			
	İç Mekân Elemanları	Ocak	Yunmalık	Zeytin Havuzu	Seki Üstü Oda		
Yok		Yok	Yok	Hayır			
Teknik Alt Yapı	Elektrik		Su		Güneş Enerjisi		
	Var		Var		Yok		
Korunma Durumu	Onarım Bilgisi			Cephe Müdahale Durumu*			
	Tadilat Yapılmıştır (Özgün olmayan müdahale)			Yok			
	* Müdahaleler:	B – Özgün sıva kaplaması değiştirilmiş		C – Pencere/kapı açıklıkları değiştirilmesi			
	A – Pencere açıklıklarının kapatılması	B – Özgün doğrama malzemesi değiştirilmiş (açıklıklar değişmemiş)		C – Yeni mekan eklenmesi/mevcut mekanların kaldırılması			
A ise Cephe Müdahale Durumu: <i>İyi</i>	B veya A ve B ise Cephe Müdahale Durumu: <i>Orta</i>		C veya C ve A/B ise Cephe Müdahale Durumu: <i>Kötü</i>				
Hazırlayan	Damla Pilevne		Tespit Tarihi		12.07.2021– 15.07.2021		

Kırsal Mirasın Korunması: İznik Müşküle Kırsal Yerleşimi Örneği Yüksek Lisans Tezi							
Hazırlayan: Damla Pilevne - Danışman: Prof. Dr. Yonca Erkan							
Geleneksel Sivil Mimari Envanter Fişi							
Yapı Adı	Y105A						
İl	Bursa	Ada	1392				
İlçe	İznik	Parsel	963				
Mahalle	Müşküle Mah.	Tescil Durumu	Yok				
İnşa Dönemi	1950'ler - 1980'ler	Koruma Derecesi	Yok				
Fiziksel Özellikler	Kullanım Durumu	Özgün İşlev	Ön Bahçe	Yok			
	Yapı - Parsel İlişkisi	Bitişik Nizam	Arka Bahçe	Yok			
			Avlu	Yok			
	Yapı-Sokak Kotu İlişkisi		Hemzemin				
	Kat Adedi		Giriş + Ara Kat + 1				
	Yapım Sistemi		Yığma				
	Yapım Sistemi Malzemesi		Diğer				
	Dolgu Malzemesi		Harman Tuğlası				
	Üst Örtü Yapım Sistemi		Beşik Çatı	Cephe Özellikleri	Yok		
	Üst Örtü Malzemesi		Kiremit - Marsilya Tipi	Cephe Kaplaması	Yok		
	Devşirme Malzeme		Yok	Cephe Bezemesi	Yok		
	İç Mekân Elemanları	Ocak	Yunmalık	Zeytin Havuzu	Seki Üstü Oda		
		Yok	Yok		Hayır		
Teknik Alt Yapı	Elektrik		Su	Güneş Enerjisi			
	Var		Var	Yok			
Korunma Durumu	Onarım Bilgisi			Cephe Müdahale Durumu*			
	Tadilat Yapılmıştır (Özgün olmayan müdahale)			Orta			
	* Müdahaleler: A – Pencere açıklıklarının kapatılması		B – Özgün siva kaplaması değiştirilmiş B – Özgün doğrama malzemesi değiştirilmiş (açıklıklar değişmemiş) B – Özgün dolgu malzemesi değiştirilmiş		C – Pencere/kapı açıklıkları değiştirilmesi C – Yeni mekan eklenmesi/ mevcut mekanların kaldırılması		
	A ise Cephe Müdahale Durumu: İyi		B veya A ve B ise Cephe Müdahale Durumu: Orta		C veya C ve A/B ise Cephe Müdahale Durumu: Kötü		
Hazırlayan		Damla Pilevne		Tespit Tarihi		12.07.2021– 15.07.2021	



Kırsal Mirasın Korunması: İznik Müşküle Kırsal Yerleşimi Örneği Yüksek Lisans Tezi							
Hazırlayan: Damla Pilevne - Danışman: Prof. Dr. Yonca Erkan							
Geleneksel Sivil Mimari Envanter Fişi							
Yapı Adı	Y168						
İl	Bursa	Ada	1391				
İlçe	İznik	Parsel	10				
Mahalle	Müşküle Mah.	Tescil Durumu	Yok				
İnşa Dönemi	1919 - 1950'ler	Koruma Derecesi	Yok				
Fiziksel Özellikler	Kullanım Durumu	Boş	Ön Bahçe	Yok			
	Yapı - Parsel ilişkisi	Ayrık Nizam	Arka Bahçe	Var			
			Avlu	Yok			
			Yapı-Sokak Kotu ilişkisi	Altında			
	Kat Adedi	Giriş + Ara Kat + 1					
	Yapım Sistemi	Yığma + İskelet					
	Yapım Sistemi Malzemesi	Kerpiç + Ahşap					
	Dolgu Malzemesi	Kerpiç Tuğla					
	Üst Örtü Yapım Sistemi	Kırma Çatı	Cephe Özellikleri	Yok			
	Üst Örtü Malzemesi	Kiremit - Alaturka	Cephe Kaplaması	Çamur Sıva			
	Devşirme Malzeme	Yok	Cephe Bezemesi	Yok			
	İç Mekân Elemanları	Ocak	Yunmalık	Zeytin Havuzu	Seki Üstü Oda		
		Var	Yok	Yok	Hayır		
	Teknik Alt Yapı	Elektrik	Su	Güneş Enerjisi			
Var		Var	Yok				
Korunma Durumu	Onarım Bilgisi			Cephe Müdahale Durumu*			
	Basit Onarım			Az			
	* Müdahaleler: A – Pencere açıklıklarının kapatılması	B – Özgün sıva kaplaması değiştirilmiş B – Özgün doğrama malzemesi değiştirilmiş (açıklıklar değişmemiş) B – Özgün dolgu malzemesi değiştirilmiş		C – Pencere/kapı açıklıkları değiştirilmesi C – Yeni mekan eklenmesi/ mevcut mekanların kaldırılması			
	A ise Cephe Müdahale Durumu: <i>İyi</i>	B veya A ve B ise Cephe Müdahale Durumu: <i>Orta</i>		C veya C ve A/B ise Cephe Müdahale Durumu: <i>Kötü</i>			
Hazırlayan	Damla Pilevne		Tespit Tarihi	12.07.2021– 15.07.2021			



Kırsal Mirasın Korunması: İznik Müşküle Kırsal Yerleşimi Örneği Yüksek Lisans Tezi												
Hazırlayan: Damla Pilevne - Danışman: Prof. Dr. Yonca Erkan												
Geleneksel Sivil Mimari Envanter Fişi												
Yapı Adı	Y019											
İl	Bursa	Ada	1391									
İlçe	İznik	Parsel	11									
Mahalle	Müşküle Mah.	Tescil Durumu	Yok									
İnşa Dönemi	1950'ler - 1980'ler	Koruma Derecesi	Yok									
Fiziksel Özellikler	Kullanım Durumu	Boş	Ön Bahçe	Yok								
	Yapı - Parsel ilişkisi	Ayrık Nizam	Arka Bahçe	Var								
			Avlu	Yok								
			Yapı-Sokak Kotu ilişkisi	Altında								
	Kat Adedi	Giriş + 1		Cephe Özellikleri				Yok				
	Yapım Sistemi	Yığma + İskelet		Cephe Kaplaması				Çamur Sıva				
	Yapım Sistemi Malzemesi	Kerpiç + Ahşap		Cephe Bezemesi				Yok				
	Dolgu Malzemesi	Kerpiç Tuğla		İç Mekân Elemanları				Ocak	Yunmalık	Zeytin Havuzu	Seki Üstü Oda	
	Üst Örtü Yapım Sistemi	Beşik Çatı		Teknik Alt Yapı				Elektrik	Su	Güneş Enerjisi		
	Üst Örtü Malzemesi	Kiremit - Marsilya Tipi		Onarım Bilgisi				Cephe Müdahale Durumu*				
	Devşirme Malzeme	Yok		Basit Onarım				Az				
	Korunma Durumu	* Müdahaleler:		B – Özgün sıva kaplaması değiştirilmiş				C – Pencere/kapı açıklıkları değiştirilmesi				
		A – Pencere açıklıklarının kapatılması		B – Özgün doğrama malzemesi değiştirilmiş (açıklıklar değişmemiş)				C – Yeni mekan eklenmesi/ mevcut mekanların kaldırılması				
B – Özgün dolgu malzemesi değiştirilmiş		B veya A ve B ise Cephe Müdahale Durumu: Orta		C veya C ve A/B ise Cephe Müdahale Durumu: Kötü								
A ise Cephe Müdahale Durumu: İyi		B veya A ve B ise Cephe Müdahale Durumu: Orta		C veya C ve A/B ise Cephe Müdahale Durumu: Kötü								
Hazırlayan		Damla Pilevne		Tespit Tarihi		12.07.2021– 15.07.2021						

Kırsal Mirasın Korunması: İznik Müşküle Kırsal Yerleşimi Örneği Yüksek Lisans Tezi									
Hazırlayan: Damla Pilevne - Danışman: Prof. Dr. Yonca Erkan									
Geleneksel Sivil Mimari Envanter Fişi									
Yapı Adı	Y110a								
İl	Bursa	Ada	1373						
İlçe	İznik	Parsel	12						
Mahalle	Müşküle Mah.	Tescil Durumu	Yok						
İnşa Dönemi	1919 - 1950'ler	Koruma Derecesi	Yok						
Fiziksel Özellikler	Kullanım Durumu	Boş	Ön Bahçe	Yok					
	Yapı - Parsel İlişkisi	Bitişik Nizam	Arka Bahçe	Yok					
			Avlu	Var					
			Yapı-Sokak Kotu İlişkisi	Hemzemin					
	Kat Adedi	Giriş + 2							
	Yapım Sistemi	İskelet							
	Yapım Sistemi Malzemesi	Ahşap							
	Dolgu Malzemesi	Kerpiç Tuğla							
	Üst Örtü Yapım Sistemi	Kırma Çatı	Cephe Özellikleri	Yok					
	Üst Örtü Malzemesi	Kiremit - Marsilya Tipi	Cephe Kaplaması	Yok					
	Devşirme Malzeme	Yok	Cephe Bezemesi	Yok					
	İç Mekân Elemanları	Ocak	Yunmalık	Zeytin Havuzu	Seki Üstü Oda				
		Var	Var	Var	Hayır				
	Teknik Alt Yapı	Elektrik	Su	Güneş Enerjisi					
Var		Var	Yok						
Korunma Durumu	Onarım Bilgisi			Cephe Müdahale Durumu*					
	Tadilat Yapılmıştır (Özgün olmayan müdahale)			Az					
	* Müdahaleler: A – Pencere açıklıklarının kapatılması	B – Özgün siva kaplaması değiştirilmiş B – Özgün doğrama malzemesi değiştirilmiş (açıklıklar değişmemiş) B – Özgün dolgu malzemesi değiştirilmiş		C – Pencere/kapı açıklıkları değiştirilmesi C – Yeni mekan eklenmesi/ mevcut mekanların kaldırılması					
	A ise Cephe Müdahale Durumu: İyi	B veya A ve B ise Cephe Müdahale Durumu: Orta		C veya C ve A/B ise Cephe Müdahale Durumu: Kötü					
Hazırlayan	Damla Pilevne		Tespit Tarihi	12.07.2021–15.07.2021					

Kırsal Mirasın Korunması: İznik Müşküle Kırsal Yerleşimi Örneği Yüksek Lisans Tezi						
Hazırlayan: Damla Pilevne - Danışman: Prof. Dr. Yonca Erkan						
Geleneksel Sivil Mimari Envanter Fişi						
Yapı Adı	Y007					
İl	Bursa	Ada	1389			
İlçe	İznik	Parsel	19			
Mahalle	Müşküle Mah.	Tescil Durumu	Yok			
İnşa Dönemi	1919 - 1950'ler	Koruma Derecesi	Yok			
Fiziksel Özellikler	Kullanım Durumu	Boş	Ön Bahçe	Yok		
	Yapı - Parsel ilişkisi	Ayrık Nizam	Arka Bahçe	Var		
			Avlu	Yok		
			Yapı-Sokak Kotu ilişkisi	Altında		
	Kat Adedi	Giriş + 1				
	Yapım Sistemi	Yığma + İskelet				
	Yapım Sistemi Malzemesi	Kerpiç + Ahşap				
	Dolgu Malzemesi	Kerpiç Tuğla				
	Üst Örtü Yapım Sistemi	Beşik Çatı	Cephe Özellikleri	Çıkma		
	Üst Örtü Malzemesi	Kiremit - Marsilya Tipi	Cephe Kaplaması	Çamur Sıva		
	Devşirme Malzeme	Yok	Cephe Bezemesi	Yok		
	İç Mekân Elemanları	Ocak	Yunmalık	Zeytin Havuzu		Seki Üstü Oda
		Var	Yok			Hayır
	Teknik Alt Yapı	Elektrik	Su	Güneş Enerjisi		
Var		Var	Yok			
Korunma Durumu	Onarım Bilgisi		Cephe Müdahale Durumu*			
	Müdahale Edilmemiştir		Orta			
	* Müdahaleler:	B – Özgün sıva kaplaması değiştirilmiş B – Özgün doğrama malzemesi değiştirilmiş (açıklıklar değişmemiş) B – Özgün dolgu malzemesi değiştirilmiş	C – Pencere/kapı açıklıkları değiştirilmesi C – Yeni mekan eklenmesi/ mevcut mekanların kaldırılması			
	A ise Cephe Müdahale Durumu: İyi	B veya A ve B ise Cephe Müdahale Durumu: Orta	C veya C ve A/B ise Cephe Müdahale Durumu: Kötü			
Hazırlayan	Damla Pilevne	Tespit Tarihi	12.07.2021– 15.07.2021			



Kırsal Mirasın Korunması: İznik Müşküle Kırsal Yerleşimi Örneği Yüksek Lisans Tezi							
Hazırlayan: Damla Pilevne - Danışman: Prof. Dr. Yonca Erkan							
Geleneksel Sivil Mimari Envanter Fişi							
Yapı Adı	Y072						
İl	Bursa	Ada	1392				
İlçe	İznik	Parsel	970				
Mahalle	Müşküle Mah.	Tescil Durumu	Yok				
İnşa Dönemi	1950'ler - 1980'ler	Koruma Derecesi	Yok				
Fiziksel Özellikler	Kullanım Durumu	Özgün İşlev	Ön Bahçe	Yok			
	Yapı - Parsel İlişkisi	İkiz Ayrık Nizam	Arka Bahçe	Var			
			Avlu	Yok			
	Yapı-Sokak Kotu İlişkisi		Hemzemin				
	Kat Adedi		Giriş + 1				
	Yapım Sistemi		Yığma + İskelet				
	Yapım Sistemi Malzemesi		Taş - Ahşap				
	Dolgu Malzemesi		Harman Tuğlası				
	Üst Örtü Yapım Sistemi		Beşik Çatı	Cephe Özellikleri	Yok		
	Üst Örtü Malzemesi		Kiremit - Marsilya Tipi	Cephe Kaplaması	Yok		
	Devşirme Malzeme		Yok	Cephe Bezemesi	Yok		
	İç Mekân Elemanları		Ocak	Yunmalık	Zeytin Havuzu	Seki Üstü Oda	
			Yok	Yok	Yok	Hayır	
	Teknik Alt Yapı		Elektrik		Su		Güneş Enerjisi
Var			Var		Yok		
Korunma Durumu	Onarım Bilgisi			Cephe Müdahale Durumu*			
	Müdahale Edilmemiştir			Yok			
	* Müdahaleler:		B – Özgün sıva kaplaması değiştirilmiş		C – Pencere/kapı açıklıkları değiştirilmesi		C – Yeni mekan eklenmesi/ mevcut mekanların kaldırılması
	A – Pencere açıklıklarının kapatılması		B – Özgün doğrama malzemesi değiştirilmiş (açıklıklar değişmemiş)		B – Özgün dolgu malzemesi değiştirilmiş		
A ise Cephe Müdahale Durumu: <i>İyi</i>		B veya A ve B ise Cephe Müdahale Durumu: <i>Orta</i>		C veya C ve A/B ise Cephe Müdahale Durumu: <i>Kötü</i>			
Hazırlayan		Damla Pilevne		Tespit Tarihi		12.07.2021– 15.07.2021	



Kırsal Mirasın Korunması: İznik Müşküle Kırsal Yerleşimi Örneği Yüksek Lisans Tezi							
Hazırlayan: Damla Pilevne - Danışman: Prof. Dr. Yonca Erkan							
Geleneksel Sivil Mimari Envanter Fişi							
Yapı Adı	Y079						
İl	Bursa	Ada	1378				
İlçe	İznik	Parsel	2				
Mahalle	Müşküle Mah.	Tescil Durumu	Yok				
İnşa Dönemi	1919 - 1950'ler	Koruma Derecesi	Yok				
Fiziksel Özellikler	Kullanım Durumu	Özgün İşlev	Ön Bahçe	Yok			
	Yapı - Parsel ilişkisi	Ayrık Nizam	Arka Bahçe	Var			
			Avlu	Yok			
	Yapı-Sokak Kotu ilişkisi		Hemzemin				
	Kat Adedi		Giriş + Ara Kat + 1				
	Yapım Sistemi		Yığma + İskelet				
	Yapım Sistemi Malzemesi		Kerpiç + Ahşap				
	Dolgu Malzemesi		Kerpiç Tuğla				
	Üst Örtü Yapım Sistemi		Beşik Çatı	Cephe Özellikleri	Yok		
	Üst Örtü Malzemesi		Kiremit - Marsilya Tipi	Cephe Kaplaması	Çamur Sıva		
	Devşirme Malzeme		Yok	Cephe Bezemesi	Yok		
	İç Mekân Elemanları		Ocak	Yunmalık	Zeytin Havuzu	Seki Üstü Oda	
			Yok	Yok	Var	Hayır	
	Teknik Alt Yapı		Elektrik		Su		
Var			Var				
Korunma Durumu	Onarım Bilgisi			Cephe Müdahale Durumu*			
	Müdahale Edilmemiştir			Az			
	* Müdahaleler:		B – Özgün sıva kaplaması değiştirilmiş		C – Pencere/kapı açıklıkları değiştirilmesi		
	A – Pencere açıklıklarının kapatılması		B – Özgün doğrama malzemesi değiştirilmiş (açıklıklar değişmemiş)		C – Yeni mekan eklenmesi/ mevcut mekanların kaldırılması		
A ise Cephe Müdahale Durumu: <i>İyi</i>		B veya A ve B ise Cephe Müdahale Durumu: <i>Orta</i>		C veya C ve A/B ise Cephe Müdahale Durumu: <i>Kötü</i>			
Hazırlayan		Damla Pilevne		Tespit Tarihi		12.07.2021– 15.07.2021	



Kırsal Mirasın Korunması: İznik Müşküle Kırsal Yerleşimi Örneği Yüksek Lisans Tezi										
Hazırlayan: Damla Pilevne - Danışman: Prof. Dr. Yonca Erkan										
Geleneksel Sivil Mimari Envanter Fişi										
Yapı Adı	Y171									
İl	Bursa	Ada	1389							
İlçe	İznik	Parsel	10							
Mahalle	Müşküle Mah.	Tescil Durumu	Yok							
İnşa Dönemi	1919 - 1950'ler	Koruma Derecesi	Yok							
Fiziksel Özellikler	Kullanım Durumu	Özgün İşlev	Ön Bahçe	Var						
	Yapı - Parsel ilişkisi	Ayrık Nizam	Arka Bahçe	Yok						
			Avlu							
			Yapı-Sokak Kotu ilişkisi	Hemzemin						
	Kat Adedi	Giriş + 1								
	Yapım Sistemi	Yığma + İskelet								
	Yapım Sistemi Malzemesi	Kerpiç + Ahşap								
	Dolgu Malzemesi	Kerpiç Tuğla								
	Üst Örtü Yapım Sistemi	Beşik Çatı	Cephe Özellikleri	Balkonlu						
	Üst Örtü Malzemesi	Kiremit - Alaturka	Cephe Kaplaması	Çamur Sıva						
	Devşirme Malzeme	Yok	Cephe Bezemesi	Yok						
	İç Mekân Elemanları	Ocak	Yunmalık	Zeytin Havuzu						Seki Üstü Oda
		Yok	Yok	Yok						Hayır
	Teknik Alt Yapı	Elektrik	Su	Güneş Enerjisi						
Var		Var	Yok							
Korunma Durumu	Onarım Bilgisi			Cephe Müdahale Durumu*						
	Tadilat Yapılmıştır (Özgün olmayan müdahale)			Çok						
	* Müdahaleler:	B – Özgün sıva kaplaması değiştirilmiş	C – Pencere/kapı açıklıkları değiştirilmesi							
	A – Pencere açıklıklarının kapatılması	B – Özgün doğrama malzemesi değiştirilmiş (açıklıklar değişmemiş)	C – Yeni mekan eklenmesi/ mevcut mekanların kaldırılması							
A ise Cephe Müdahale Durumu: İyi	B veya A ve B ise Cephe Müdahale Durumu: Orta		C veya C ve A/B ise Cephe Müdahale Durumu: Kötü							
Hazırlayan	Damla Pilevne		Tespit Tarihi	12.07.2021– 15.07.2021						



Kırsal Mirasın Korunması: İznik Müşküle Kırsal Yerleşimi Örneği Yüksek Lisans Tezi												
Hazırlayan: Damla Pilevne - Danışman: Prof. Dr. Yonca Erkan												
Geleneksel Sivil Mimari Envanter Fişi												
Yapı Adı	Y067A											
İl	Bursa	Ada	1385									
İlçe	İznik	Parsel	19									
Mahalle	Müşküle Mah.	Tescil Durumu	Yok									
İnşa Dönemi	1919 - 1950'ler	Koruma Derecesi	Yok									
Fiziksel Özellikler	Kullanım Durumu	Boş	Ön Bahçe	Yok								
	Yapı - Parsel İlişkisi	İkiz Ayrık Nizam	Arka Bahçe	Yok								
			Avlu	Var								
			Yapı-Sokak Kotu İlişkisi	Üstünde								
	Kat Adedi	Giriş + 1		Cephe Özellikleri				Yok				
	Yapım Sistemi	Yığma + İskelet		Cephe Kaplaması				Çamur Sıva				
	Yapım Sistemi Malzemesi	Kerpiç + Ahşap		Cephe Bezemesi				Yok				
	Dolgu Malzemesi	Kerpiç Tuğla		İç Mekân Elemanları				Ocak	Yunmalık	Zeytin Havuzu	Seki Üstü Oda	
	Üst Örtü Yapım Sistemi	Kırma Çatı		Yok				Yok		Hayır		
	Üst Örtü Malzemesi	Kiremit - Alaturka		Teknik Alt Yapı				Elektrik	Su	Güneş Enerjisi		
	Devşirme Malzeme	Yok		Var	Var	Yok						
	Korunma Durumu	Onarım Bilgisi			Cephe Müdahale Durumu*							
		Müdahale Edilmemiştir			Yok							
		* Müdahaleler:	B – Özgün sıva kaplaması değiştirilmiş		C – Pencere/kapı açıklıkları değiştirilmesi							
A – Pencere açıklıklarının kapatılması		B – Özgün doğrama malzemesi değiştirilmiş (açıklıklar değişmemiş)		C – Yeni mekan eklenmesi/ mevcut mekanların kaldırılması								
A ise Cephe Müdahale Durumu: İyi	B veya A ve B ise Cephe Müdahale Durumu: Orta		C veya C ve A/B ise Cephe Müdahale Durumu: Kötü									
Hazırlayan	Damla Pilevne		Tespit Tarihi		12.07.2021– 15.07.2021							



Kırsal Mirasın Korunması: İznik Müşküle Kırsal Yerleşimi Örneği Yüksek Lisans Tezi										
Hazırlayan: Damla Pilevne - Danışman: Prof. Dr. Yonca Erkan										
Geleneksel Sivil Mimari Envanter Fişi										
Yapı Adı	Y094									
İl	Bursa	Ada	1376							
İlçe	İznik	Parsel	5							
Mahalle	Müşküle Mah.	Tescil Durumu	Yok							
İnşa Dönemi	1919 - 1950'ler	Koruma Derecesi	Yok							
Fiziksel Özellikler	Kullanım Durumu	Özgün İşlev	Ön Bahçe	Yok						
	Yapı - Parsel ilişkisi	Ayrık Nizam	Arka Bahçe	Var						
			Avlu	Yok						
			Yapı-Sokak Kotu ilişkisi	Hemzemin						
	Kat Adedi	Giriş + Ara Kat + 1								
	Yapım Sistemi	Yığma + İskelet								
	Yapım Sistemi Malzemesi	Kerpiç + Ahşap								
	Dolgu Malzemesi	Kerpiç Tuğla								
	Üst Örtü Yapım Sistemi	Kırma Çatı	Cephe Özellikleri	Yok						
	Üst Örtü Malzemesi	Kiremit - Marsilya Tipi	Cephe Kaplaması	Çimento Siva						
	Devşirme Malzeme	Yok	Cephe Bezemesi	Yok						
	İç Mekân Elemanları	Ocak	Yunmalık	Zeytin Havuzu						Seki Üstü Oda
Yok		Yok	Var	Hayır						
Teknik Alt Yapı	Elektrik	Su	Güneş Enerjisi							
	Var	Var	Yok							
Korunma Durumu	Onarım Bilgisi			Cephe Müdahale Durumu*						
	Tadilat Yapılmıştır (Özgün olmayan müdahale)			Çok						
	* Müdahaleler: A – Pencere açıklıklarının kapatılması	B – Özgün siva kaplaması değiştirilmiş B – Özgün doğrama malzemesi değiştirilmiş (açıklıklar değişmemiş) B – Özgün dolgu malzemesi değiştirilmiş		C – Pencere/kapı açıklıkları değiştirilmesi C – Yeni mekan eklenmesi/ mevcut mekanların kaldırılması						
	A ise Cephe Müdahale Durumu: <i>İyi</i>	B veya A ve B ise Cephe Müdahale Durumu: <i>Orta</i>		C veya C ve A/B ise Cephe Müdahale Durumu: <i>Kötü</i>						
Hazırlayan	Damla Pilevne		Tespit Tarihi	12.07.2021– 15.07.2021						



Kırsal Mirasın Korunması: İznik Müşküle Kırsal Yerleşimi Örneği Yüksek Lisans Tezi							
Hazırlayan: Damla Pilevne - Danışman: Prof. Dr. Yonca Erkan							
Geleneksel Sivil Mimari Envanter Fişi							
Yapı Adı	Y080						
İl	Bursa	Ada	1380				
İlçe	İznik	Parsel	7&8				
Mahalle	Müşküle Mah.	Tescil Durumu	Yok				
İnşa Dönemi	1919 - 1950'ler	Koruma Derecesi	Yok				
Fiziksel Özellikler	Kullanım Durumu	Boş	Ön Bahçe	Var			
	Yapı - Parsel ilişkisi	Ayrık Nizam	Arka Bahçe	Yok			
			Avlu	Yok			
	Yapı-Sokak Kotu ilişkisi	Altında					
	Kat Adedi	Giriş + 2					
	Yapım Sistemi	Yığma + İskelet					
	Yapım Sistemi Malzemesi	Kerpiç + Ahşap					
	Dolgu Malzemesi	Kerpiç Tuğla					
	Üst Örtü Yapım Sistemi	Kırma Çatı	Cephe Özellikleri	Balkonlu			
	Üst Örtü Malzemesi	Kiremit - Alaturka	Cephe Kaplaması	Çamur Sıva			
	Devşirme Malzeme	Yok	Cephe Bezemesi	Yok			
	İç Mekân Elemanları	Ocak	Yunmalık	Zeytin Havuzu	Seki Üstü Oda		
Var		Yok	Yok	Hayır			
Teknik Alt Yapı	Elektrik	Su	Güneş Enerjisi				
	Var	Var	Yok				
Korunma Durumu	Onarım Bilgisi			Cephe Müdahale Durumu*			
	Müdahale Edilmemiştir			Az			
	* Müdahaleler:	B – Özgün sıva kaplaması değiştirilmiş		C – Pencere/kapı açıklıkları değiştirilmesi			
	A – Pencere açıklıklarının kapatılması	B – Özgün doğrama malzemesi değiştirilmiş (açıklıklar değişmemiş)		C – Yeni mekan eklenmesi/mevcut mekanların kaldırılması			
A ise Cephe Müdahale Durumu: İyi	B veya A ve B ise Cephe Müdahale Durumu: Orta		C veya C ve A/B ise Cephe Müdahale Durumu: Kötü				
Hazırlayan	Damla Pilevne		Tespit Tarihi	12.07.2021–15.07.2021			



Kırsal Mirasın Korunması: İznik Müşküle Kırsal Yerleşimi Örneği Yüksek Lisans Tezi									
Hazırlayan: Damla Pilevne - Danışman: Prof. Dr. Yonca Erkan									
Geleneksel Sivil Mimari Envanter Fişi									
Yapı Adı	Y129								
İl	Bursa	Ada	1384						
İlçe	İznik	Parsel	10						
Mahalle	Müşküle Mah.	Tescil Durumu	Yok						
İnşa Dönemi	1919 - 1950'ler	Koruma Derecesi	Yok						
Fiziksel Özellikler	Kullanım Durumu	Boş	Ön Bahçe	Yok					
	Yapı - Parsel ilişkisi	Ayrık Nizam	Arka Bahçe	Var					
			Avlu	Yok					
	Yapı-Sokak Kotu ilişkisi	Hemzemin							
	Kat Adedi	Giriş + 1							
	Yapım Sistemi	İskelet							
	Yapım Sistemi Malzemesi	Ahşap							
	Dolgu Malzemesi	Kerpiç Tuğla							
	Üst Örtü Yapım Sistemi	Beşik Çatı	Cephe Özellikleri	Cumbalı					
	Üst Örtü Malzemesi	Kiremit - Alaturka	Cephe Kaplaması	Yok					
	Devşirme Malzeme	Yok	Cephe Bezemesi	Yok					
	İç Mekân Elemanları	Ocak	Yunmalık	Zeytin Havuzu				Seki Üstü Oda	
		Var	Var	Yok				Hayır	
Teknik Alt Yapı	Elektrik	Su	Güneş Enerjisi						
	Var	Var	Yok						
Korunma Durumu	Onarım Bilgisi			Cephe Müdahale Durumu*					
	Müdahale Edilmemiştir			Yok					
	* Müdahaleler: A – Pencere açıklıklarının kapatılması	B – Özgün sıva kaplaması değiştirilmiş B – Özgün doğrama malzemesi değiştirilmiş (açıklıklar değişmemiş) B – Özgün dolgu malzemesi değiştirilmiş		C – Pencere/kapı açıklıkları değiştirilmesi C – Yeni mekan eklenmesi/ mevcut mekanların kaldırılması					
	A ise Cephe Müdahale Durumu: <i>İyi</i>	B veya A ve B ise Cephe Müdahale Durumu: <i>Orta</i>		C veya C ve A/B ise Cephe Müdahale Durumu: <i>Kötü</i>					
Hazırlayan	Damla Pilevne		Tespit Tarihi	12.07.2021– 15.07.2021					

Kırsal Mirasın Korunması: İznik Müşküle Kırsal Yerleşimi Örneği Yüksek Lisans Tezi							
Hazırlayan: Damla Pilevne - Danışman: Prof. Dr. Yonca Erkan							
Geleneksel Sivil Mimari Envanter Fişi							
Yapı Adı	Y104B						
İl	Bursa	Ada	1392				
İlçe	İznik	Parsel	978&979				
Mahalle	Müşküle Mah.	Tescil Durumu	Yok				
İnşa Dönemi	1950'ler - 1980'ler	Koruma Derecesi	Yok				
Fiziksel Özellikler	Kullanım Durumu	Özgün İşlev	Ön Bahçe	Yok			
	Yapı - Parsel İlişkisi	İkiz Ayrık Nizam	Arka Bahçe	Yok			
			Avlu	Yok			
			Yapı-Sokak Kotu İlişkisi	Hemzemin			
	Kat Adedi	Giriş + Ara Kat + 1					
	Yapım Sistemi	Yığma + İskelet					
	Yapım Sistemi Malzemesi	Harman T. + Ahşap					
	Dolgu Malzemesi	Harman Tuğlası					
	Üst Örtü Yapım Sistemi	Kırma Çatı	Cephe Özellikleri	Yok			
	Üst Örtü Malzemesi	Kiremit - Marsilya Tipi	Cephe Kaplaması	Yok			
	Devşirme Malzeme	Yok	Cephe Bezemesi	Yok			
	İç Mekân Elemanları	Ocak	Yunmalık	Zeytin Havuzu	Seki Üstü Oda		
		Yok	Yok		Hayır		
	Teknik Alt Yapı	Elektrik	Su	Güneş Enerjisi			
Var		Var	Yok				
Korunma Durumu	Onarım Bilgisi			Cephe Müdahale Durumu*			
	Tadilat Yapılmıştır (Özgün olmayan müdahale)			Orta			
	* Müdahaleler:		B – Özgün sıva kaplaması değiştirilmiş		C – Pencere/kapı açıklıkları değiştirilmesi		
	A – Pencere açıklıklarının kapatılması		B – Özgün doğrama malzemesi değiştirilmiş (açıklıklar değişmemiş)		C – Yeni mekan eklenmesi/mevcut mekanların kaldırılması		
A ise Cephe Müdahale Durumu: <i>İyi</i>		B veya A ve B ise Cephe Müdahale Durumu: <i>Orta</i>		C veya C ve A/B ise Cephe Müdahale Durumu: <i>Kötü</i>			
Hazırlayan	Damla Pilevne		Tespit Tarihi	12.07.2021–15.07.2021			



Kırsal Mirasın Korunması: İznik Müşküle Kırsal Yerleşimi Örneği Yüksek Lisans Tezi											
Hazırlayan: Damla Pilevne - Danışman: Prof. Dr. Yonca Erkan											
Geleneksel Sivil Mimari Envanter Fişi											
Yapı Adı	Y179										
İl	Bursa	Ada	1392								
İlçe	İznik	Parsel	982								
Mahalle	Müşküle Mah.	Tescil Durumu	Yok								
İnşa Dönemi	1950'ler - 1980'ler	Koruma Derecesi	Yok								
Fiziksel Özellikler	Kullanım Durumu	Özgün İşlev	Ön Bahçe	Yok							
	Yapı - Parsel İlişkisi	Ayrık Nizam	Arka Bahçe	Var							
			Avlu	Yok							
	Yapı-Sokak Kotu İlişkisi		Hemzemin								
	Kat Adedi		Giriş + 1								
	Yapım Sistemi		Yığma								
	Yapım Sistemi Malzemesi		Diğer								
	Dolgu Malzemesi		Harman Tuğlası								
	Üst Örtü Yapım Sistemi		Beşik Çatı	Cephe Özellikleri						Balkonlu	
	Üst Örtü Malzemesi		Kiremit - Marsilya Tipi	Cephe Kaplaması						Çimento Siva	
	Devşirme Malzeme		Yok	Cephe Bezemesi		Yok					
	İç Mekân Elemanları	Ocak	Yunmalık	Zeytin Havuzu	Seki Üstü Oda						
		Yok	Yok	Yok	Hayır						
Teknik Alt Yapı	Elektrik		Su		Güneş Enerjisi						
	Var		Var		Yok						
Korunma Durumu	Onarım Bilgisi			Cephe Müdahale Durumu*							
	Tadilat Yapılmıştır (Özgün olmayan müdahale)			Orta							
	* Müdahaleler:		B – Özgün siva kaplaması değiştirilmiş		C – Pencere/kapı açıklıkları değiştirilmesi						
	A – Pencere açıklıklarının kapatılması		B – Özgün doğrama malzemesi değiştirilmiş (açıklıklar değişmemiş)		C – Yeni mekan eklenmesi/mevcut mekanların kaldırılması						
A ise Cephe Müdahale Durumu: İyi		B veya A ve B ise Cephe Müdahale Durumu: Orta		C veya C ve A/B ise Cephe Müdahale Durumu: Kötü							
Hazırlayan		Damla Pilevne		Tespit Tarihi		12.07.2021– 15.07.2021					



Kırsal Mirasın Korunması: İznik Müşküle Kırsal Yerleşimi Örneği Yüksek Lisans Tezi										
Hazırlayan: Damla Pilevne - Danışman: Prof. Dr. Yonca Erkan										
Geleneksel Sivil Mimari Envanter Fişi										
Yapı Adı	Y178									
İl	Bursa	Ada	1392							
İlçe	İznik	Parsel	983							
Mahalle	Müşküle Mah.	Tescil Durumu	Yok							
İnşa Dönemi	1950'ler - 1980'ler	Koruma Derecesi	Yok							
Fiziksel Özellikler	Kullanım Durumu	Özgün İşlev	Ön Bahçe	Yok						
	Yapı - Parsel ilişkisi	Ayrık Nizam	Arka Bahçe	Var						
			Avlu	Yok						
			Yapı-Sokak Kotu ilişkisi	Hemzemin						
	Kat Adedi	Giriş + Ara Kat + 1								
	Yapım Sistemi	Yığma								
	Yapım Sistemi Malzemesi	Diğer								
	Dolgu Malzemesi	Harman Tuğlası								
	Üst Örtü Yapım Sistemi	Kırma Çatı	Cephe Özellikleri	Yok						
	Üst Örtü Malzemesi	Kiremit - Marsilya Tipi	Cephe Kaplaması	Yok						
	Devşirme Malzeme	Yok	Cephe Bezemesi	Yok						
	İç Mekân Elemanları	Ocak	Yunmalık	Zeytin Havuzu	Seki Üstü Oda					
		Yok	Yok	Yok	Hayır					
	Teknik Alt Yapı	Elektrik	Su	Güneş Enerjisi						
Var		Var	Yok							
Korunma Durumu	Onarım Bilgisi			Cephe Müdahale Durumu*						
	Tadilat Yapılmıştır (Özgün olmayan müdahale)			Orta						
	* Müdahaleler: A – Pencere açıklıklarının kapatılması	B – Özgün sıva kaplaması değiştirilmiş B – Özgün doğrama malzemesi değiştirilmiş (açıklıklar değişmemiş) B – Özgün dolgu malzemesi değiştirilmiş		C – Pencere/kapı açıklıkları değiştirilmesi C – Yeni mekan eklenmesi/ mevcut mekanların kaldırılması						
	A ise Cephe Müdahale Durumu: İyi	B veya A ve B ise Cephe Müdahale Durumu: Orta		C veya C ve A/B ise Cephe Müdahale Durumu: Kötü						
Hazırlayan	Damla Pilevne		Tespit Tarihi	12.07.2021– 15.07.2021						



Kırsal Mirasın Korunması: İznik Müşküle Kırsal Yerleşimi Örneği Yüksek Lisans Tezi										
Hazırlayan: Damla Pilevne - Danışman: Prof. Dr. Yonca Erkan										
Geleneksel Sivil Mimari Envanter Fişi										
Yapı Adı	Y123B									
İl	Bursa	Ada	1366							
İlçe	İznik	Parsel	37							
Mahalle	Müşküle Mah.	Tescil Durumu	Yok							
İnşa Dönemi	1919 - 1950'ler	Koruma Derecesi	Yok							
Fiziksel Özellikler	Kullanım Durumu	Özgün İşlev	Ön Bahçe	Yok						
	Yapı - Parsel İlişkisi	İkiz Ayrık Nizam	Arka Bahçe	Yok						
			Avlu	Var						
	Yapı-Sokak Kotu İlişkisi	Hemzemin								
	Kat Adedi	Giriş + 2								
	Yapım Sistemi	Yığma + İskelet								
	Yapım Sistemi Malzemesi	Kerpiç + Ahşap								
	Dolgu Malzemesi	Harman Tuğlası								
	Üst Örtü Yapım Sistemi	Beşik Çatı	Cephe Özellikleri	Yok						
	Üst Örtü Malzemesi	Kiremit - Marsilya Tipi	Cephe Kaplaması	Yok						
	Devşirme Malzeme	Yok	Cephe Bezemesi	Yok						
	İç Mekân Elemanları	Ocak	Yunmalık	Zeytin Havuzu	Seki Üstü Oda					
		Yok	Yok		Hayır					
	Teknik Alt Yapı	Elektrik	Su	Güneş Enerjisi						
Var		Var	Yok							
Korunma Durumu	Onarım Bilgisi			Cephe Müdahale Durumu*						
	Tadilat Yapılmıştır (Özgün olmayan müdahale)			Çok						
	* Müdahaleler: A – Pencere açıklıklarının kapatılması	B – Özgün sıva kaplaması değiştirilmiş B – Özgün doğrama malzemesi değiştirilmiş (açıklıklar değişmemiş) B – Özgün dolgu malzemesi değiştirilmiş			C – Pencere/kapı açıklıkları değiştirilmesi C – Yeni mekan eklenmesi/ mevcut mekanların kaldırılması					
	A ise Cephe Müdahale Durumu: İyi	B veya A ve B ise Cephe Müdahale Durumu: Orta			C veya C ve A/B ise Cephe Müdahale Durumu: Kötü					
Hazırlayan	Damla Pilevne		Tespit Tarihi			12.07.2021– 15.07.2021				


Kırsal Mirasın Korunması: İznik Müşküle Kırsal Yerleşimi Örneği Yüksek Lisans Tezi												
Hazırlayan: Damla Pilevne - Danışman: Prof. Dr. Yonca Erkan												
Geleneksel Sivil Mimari Envanter Fişi												
Yapı Adı	Y177											
İl	Bursa	Ada	1385									
İlçe	İznik	Parsel	12									
Mahalle	Müşküle Mah.	Tescil Durumu	Yok									
İnşa Dönemi	1950'ler - 1980'ler	Koruma Derecesi	Yok									
Fiziksel Özellikler	Kullanım Durumu	Boş	Ön Bahçe	Yok								
	Yapı - Parsel ilişkisi	Ayrık Nizam	Arka Bahçe	Yok								
			Avlu	Yok								
			Yapı-Sokak Kotu ilişkisi	Hemzemin								
	Kat Adedi	Giriş + 1		Cephe Özellikleri				Yok				
	Yapım Sistemi	Yığma		Cephe Kaplaması				Çimento Siva				
	Yapım Sistemi Malzemesi	Diğer		Cephe Bezemesi				Yok				
	Dolgu Malzemesi	Harman Tuğlası		İç Mekân Elemanları				Ocak	Yunmalık	Zeytin Havuzu	Seki Üstü Oda	
	Üst Örtü Yapım Sistemi	Beşik Çatı		Yok				Yok	Yok	Hayır		
	Üst Örtü Malzemesi	Kiremit - Marsilya Tipi		Teknik Alt Yapı				Elektrik	Su	Güneş Enerjisi		
	Devşirme Malzeme	Yok		Var	Var	Yok						
	Korunma Durumu	Onarım Bilgisi			Cephe Müdahale Durumu*							
		Tadilat Yapılmıştır (Özgün olmayan müdahale)			Orta							
		* Müdahaleler:		B – Özgün siva kaplaması değiştirilmiş		C – Pencere/kapı açıklıkları değiştirilmesi						
A – Pencere açıklıklarının kapatılması		B – Özgün doğrama malzemesi değiştirilmiş (açıklıklar değişmemiş)		C – Yeni mekan eklenmesi/mevcut mekanların kaldırılması								
A ise Cephe Müdahale Durumu: İyi		B veya A ve B ise Cephe Müdahale Durumu: Orta		C veya C ve A/B ise Cephe Müdahale Durumu: Kötü								
Hazırlayan		Damla Pilevne		Tespit Tarihi		12.07.2021– 15.07.2021						



Kırsal Mirasın Korunması: İznik Müşküle Kırsal Yerleşimi Örneği Yüksek Lisans Tezi							
Hazırlayan: Damla Pilevne - Danışman: Prof. Dr. Yonca Erkan							
Geleneksel Sivil Mimari Envanter Fişi							
Yapı Adı	Y105B						
İl	Bursa	Ada	1392				
İlçe	İznik	Parsel	963				
Mahalle	Müşküle Mah.	Tescil Durumu	Yok				
İnşa Dönemi	1950'ler - 1980'ler	Koruma Derecesi	Yok				
Fiziksel Özellikler	Kullanım Durumu	Özgün İşlev	Ön Bahçe	Yok			
	Yapı - Parsel ilişkisi	Bitişik Nizam	Arka Bahçe	Yok			
			Avlu	Yok			
	Yapı-Sokak Kotu ilişkisi		Hemzemin				
	Kat Adedi		Giriş + Ara Kat + 1				
	Yapım Sistemi		Yığma				
	Yapım Sistemi Malzemesi		Diğer				
	Dolgu Malzemesi		Harman Tuğlası				
	Üst Örtü Yapım Sistemi		Beşik Çatı	Cephe Özellikleri	Yok		
	Üst Örtü Malzemesi		Kiremit - Marsilya Tipi	Cephe Kaplaması	Yok		
	Devşirme Malzeme		Yok	Cephe Bezemesi	Yok		
	İç Mekân Elemanları	Ocak	Yunmalık	Zeytin Havuzu	Seki Üstü Oda		
Yok		Yok		Hayır			
Teknik Alt Yapı	Elektrik		Su	Güneş Enerjisi			
	Var		Var	Yok			
Korunma Durumu	Onarım Bilgisi			Cephe Müdahale Durumu*			
	Tadilat Yapılmıştır (Özgün olmayan müdahale)			Orta			
	* Müdahaleler: A – Pencere açıklıklarının kapatılması		B – Özgün sıva kaplaması değiştirilmiş B – Özgün doğrama malzemesi değiştirilmiş (açıklıklar değişmemiş) B – Özgün dolgu malzemesi değiştirilmiş		C – Pencere/kapı açıklıkları değiştirilmesi C – Yeni mekan eklenmesi/ mevcut mekanların kaldırılması		
	A ise Cephe Müdahale Durumu: İyi		B veya A ve B ise Cephe Müdahale Durumu: Orta		C veya C ve A/B ise Cephe Müdahale Durumu: Kötü		
Hazırlayan		Damla Pilevne		Tespit Tarihi		12.07.2021– 15.07.2021	



Kırsal Mirasın Korunması: İznik Müşküle Kırsal Yerleşimi Örneği Yüksek Lisans Tezi								
Hazırlayan: Damla Pilevne - Danışman: Prof. Dr. Yonca Erkan								
Geleneksel Sivil Mimari Envanter Fişi								
Yapı Adı	Y111A							
İl	Bursa	Ada	1375					
İlçe	İznik	Parsel	2					
Mahalle	Müşküle Mah.	Tescil Durumu	Yok					
İnşa Dönemi	1950'ler - 1980'ler	Koruma Derecesi	Yok					
Fiziksel Özellikler	Kullanım Durumu	Özgün İşlev	Ön Bahçe	Yok				
	Yapı - Parsel ilişkisi	Bitişik Nizam	Arka Bahçe	Var				
			Avlu	Yok				
	Yapı-Sokak Kotu ilişkisi		Hemzemin					
	Kat Adedi		Giriş + 2					
	Yapım Sistemi		Yığma + İskelet					
	Yapım Sistemi Malzemesi		Harman T. + Ahşap					
	Dolgu Malzemesi		Harman Tuğlası					
	Üst Örtü Yapım Sistemi		Kırma Çatı	Cephe Özellikleri				Yok
	Üst Örtü Malzemesi		Kiremit - Marsilya Tipi	Cephe Kaplaması				Yok
	Devşirme Malzeme		Yok	Cephe Bezemesi	Yok			
	İç Mekân Elemanları	Ocak	Yunmalık	Zeytin Havuzu	Seki Üstü Oda			
		Yok	Yok		Hayır			
	Teknik Alt Yapı	Elektrik		Su		Güneş Enerjisi		
Var		Var		Yok				
Korunma Durumu	Onarım Bilgisi			Cephe Müdahale Durumu*				
	Tadilat Yapılmıştır (Özgün olmayan müdahale)			Orta				
	* Müdahaleler: A – Pencere açıklıklarının kapatılması		B – Özgün sıva kaplaması değiştirilmiş B – Özgün doğrama malzemesi değiştirilmiş (açıklıklar değişmemiş) B – Özgün dolgu malzemesi değiştirilmiş		C – Pencere/kapı açıklıkları değiştirilmesi C – Yeni mekan eklenmesi/ mevcut mekanların kaldırılması			
	A ise Cephe Müdahale Durumu: <i>İyi</i>		B veya A ve B ise Cephe Müdahale Durumu: <i>Orta</i>		C veya C ve A/B ise Cephe Müdahale Durumu: <i>Kötü</i>			
Hazırlayan	Damla Pilevne		Tespit Tarihi		12.07.2021– 15.07.2021			



Kırsal Mirasın Korunması: İznik Müşküle Kırsal Yerleşimi Örneği Yüksek Lisans Tezi							
Hazırlayan: Damla Pilevne - Danışman: Prof. Dr. Yonca Erkan							
Geleneksel Sivil Mimari Envanter Fişi							
Yapı Adı	Y143						
İl	Bursa	Ada	1364				
İlçe	İznik	Parsel	10				
Mahalle	Müşküle Mah.	Tescil Durumu	Yok				
İnşa Dönemi	1919 - 1950'ler	Koruma Derecesi	Yok				
Fiziksel Özellikler	Kullanım Durumu	Harabe	Ön Bahçe	Yok			
	Yapı - Parsel ilişkisi	Ayrık Nizam	Arka Bahçe	Var			
			Avlu	Yok			
	Yapı-Sokak Kotu ilişkisi	Hemzemin					
	Kat Adedi	Tek Katlı					
	Yapım Sistemi	İskelet					
	Yapım Sistemi Malzemesi	Ahşap					
	Dolgu Malzemesi	Kerpiç Tuğla					
	Üst Örtü Yapım Sistemi	Kırma Çatı	Cephe Özellikleri				
	Üst Örtü Malzemesi	Kiremit - Alaturka	Cephe Kaplaması				
	Devşirme Malzeme	Yok	Cephe Bezemesi				
	İç Mekân Elemanları	Ocak	Yunmalık	Zeytin Havuzu	Seki Üstü Oda		
	Teknik Alt Yapı	Elektrik		Su	Güneş Enerjisi		
Korunma Durumu	Onarım Bilgisi			Cephe Müdahale Durumu*			
	* Müdahaleler:			B – Özgün sıva kaplaması değiştirilmiş		C – Pencere/kapı açıklıkları değiştirilmesi	
	A – Pencere açıklıklarının kapatılması			B – Özgün doğrama malzemesi değiştirilmiş (açıklıklar değişmemiş)		C – Yeni mekan eklenmesi/ mevcut mekanların kaldırılması	
A ise Cephe Müdahale Durumu: <i>İyi</i>			B veya A ve B ise Cephe Müdahale Durumu: <i>Orta</i>		C veya C ve A/B ise Cephe Müdahale Durumu: <i>Kötü</i>		
Hazırlayan		Damla Pilevne		Tespit Tarihi		12.07.2021– 15.07.2021	



Kırsal Mirasın Korunması: İznik Müşküle Kırsal Yerleşimi Örneği Yüksek Lisans Tezi										
Hazırlayan: Damla Pilevne - Danışman: Prof. Dr. Yonca Erkan										
Geleneksel Sivil Mimari Envanter Fişi										
Yapı Adı	Y111B									
İl	Bursa	Ada	1375							
İlçe	İznik	Parsel	3							
Mahalle	Müşküle Mah.	Tescil Durumu	Yok							
İnşa Dönemi	1950'ler - 1980'ler	Koruma Derecesi	Yok							
Fiziksel Özellikler	Kullanım Durumu	Özgün İşlev	Ön Bahçe	Yok						
	Yapı - Parsel İlişkisi	İkiz Ayrık Nizam	Arka Bahçe	Yok						
			Avlu	Yok						
	Yapı-Sokak Kotu İlişkisi		Hemzemin							
	Kat Adedi		Giriş + 2							
	Yapım Sistemi		Yığma + İskelet							
	Yapım Sistemi Malzemesi		Harman T. + Ahşap							
	Dolgu Malzemesi		Harman Tuğlası							
	Üst Örtü Yapım Sistemi		Kırma Çatı	Cephe Özellikleri		Yok				
	Üst Örtü Malzemesi		Kiremit - Marsilya Tipi	Cephe Kaplaması		Çimento Siva				
	Devşirme Malzeme		Yok	Cephe Bezemesi		Yok				
	İç Mekân Elemanları		Ocak	Yunmalık	Zeytin Havuzu	Seki Üstü Oda				
			Yok	Yok		Hayır				
	Teknik Alt Yapı		Elektrik		Su		Güneş Enerjisi			
Var			Var		Yok					
Korunma Durumu	Onarım Bilgisi			Cephe Müdahale Durumu*						
	Tadilat Yapılmıştır (Özgün olmayan müdahale)			Orta						
	* Müdahaleler: A – Pencere açıklıklarının kapatılması		B – Özgün siva kaplaması değiştirilmiş B – Özgün doğrama malzemesi değiştirilmiş (açıklıklar değişmemiş) B – Özgün dolgu malzemesi değiştirilmiş		C – Pencere/kapı açıklıkları değiştirilmesi C – Yeni mekan eklenmesi/ mevcut mekanların kaldırılması					
	A ise Cephe Müdahale Durumu: İyi		B veya A ve B ise Cephe Müdahale Durumu: Orta		C veya C ve A/B ise Cephe Müdahale Durumu: Kötü					
Hazırlayan		Damla Pilevne		Tespit Tarihi		12.07.2021– 15.07.2021				



Kırsal Mirasın Korunması: İznik Müşküle Kırsal Yerleşimi Örneği Yüksek Lisans Tezi						
Hazırlayan: Damla Pilevne - Danışman: Prof. Dr. Yonca Erkan						
Geleneksel Sivil Mimari Envanter Fişi						
Yapı Adı	Y125B					
İl	Bursa	Ada	1389			
İlçe	İznik	Parsel	8			
Mahalle	Müşküle Mah.	Tescil Durumu	Yok			
İnşa Dönemi	1919 - 1950'ler	Koruma Derecesi	Yok			
Fiziksel Özellikler	Kullanım Durumu	Özgün İşlev	Ön Bahçe	Yok		
	Yapı - Parsel İlişkisi	İkiz Ayrık Nizam	Arka Bahçe	Yok		
			Avlu	Yok		
	Yapı-Sokak Kotu İlişkisi		Hemzemin			
	Kat Adedi		Giriş + 2			
	Yapım Sistemi		Yığma + İskelet			
	Yapım Sistemi Malzemesi		Kerpiç + Ahşap			
	Dolgu Malzemesi		Kerpiç Tuğla			
	Üst Örtü Yapım Sistemi		Kırma Çatı	Cephe Özellikleri		Yok
	Üst Örtü Malzemesi		Eternit	Cephe Kaplaması		Çimento Sıva
	Devşirme Malzeme		Yok	Cephe Bezemesi		Yok
	İç Mekân Elemanları		Ocak	Yunmalık	Zeytin Havuzu	Seki Üstü Oda
			Yok	Yok	Var	
Teknik Alt Yapı		Elektrik		Su		
		Var		Var		Güneş Enerjisi
				Yok		
Korunma Durumu	Onarım Bilgisi			Cephe Müdahale Durumu*		
				Çok		
	* Müdahaleler: A – Pencere açıklıklarının kapatılması		B – Özgün sıva kaplaması değiştirilmiş B – Özgün doğrama malzemesi değiştirilmiş (açıklıklar değişmemiş) B – Özgün dolgu malzemesi değiştirilmiş		C – Pencere/kapı açıklıkları değiştirilmesi C – Yeni mekan eklenmesi/ mevcut mekanların kaldırılması	
A ise Cephe Müdahale Durumu: <i>İyi</i>		B veya A ve B ise Cephe Müdahale Durumu: <i>Orta</i>		C veya C ve A/B ise Cephe Müdahale Durumu: <i>Kötü</i>		
Hazırlayan	Damla Pilevne		Tespit Tarihi		12.07.2021– 15.07.2021	



Kırsal Mirasın Korunması: İznik Müşküle Kırsal Yerleşimi Örneği Yüksek Lisans Tezi										
Hazırlayan: Damla Pilevne - Danışman: Prof. Dr. Yonca Erkan										
Geleneksel Sivil Mimari Envanter Fişi										
Yapı Adı	Y125A									
İl	Bursa	Ada	1389							
İlçe	İznik	Parsel	8							
Mahalle	Müşküle Mah.	Tescil Durumu	Yok							
İnşa Dönemi	1919 - 1950'ler	Koruma Derecesi	Yok							
Fiziksel Özellikler	Kullanım Durumu	Özgün İşlev	Ön Bahçe	Yok						
	Yapı - Parsel İlişkisi	İkiz Ayrık Nizam	Arka Bahçe	Yok						
			Avlu	Yok						
	Yapı-Sokak Kotu İlişkisi		Hemzemin							
	Kat Adedi		Giriş + Ara Kat + 1							
	Yapım Sistemi		Yığma + İskelet							
	Yapım Sistemi Malzemesi		Kerpiç + Ahşap							
	Dolgu Malzemesi		Kerpiç Tuğla							
	Üst Örtü Yapım Sistemi		Kırma Çatı	Cephe Özellikleri		Yok				
	Üst Örtü Malzemesi		Kiremit - Alaturka	Cephe Kaplaması		Çimento Siva				
	Devşirme Malzeme		Yok	Cephe Bezemesi		Yok				
	İç Mekân Elemanları		Ocak	Yunmalık	Zeytin Havuzu	Seki Üstü Oda				
			Yok	Yok	Yok	Hayır				
	Teknik Alt Yapı		Elektrik		Su	Güneş Enerjisi				
Var			Var	Yok						
Korunma Durumu	Onarım Bilgisi			Cephe Müdahale Durumu*						
	Tadilat Yapılmıştır (Özgün olmayan müdahale)			Orta						
	* Müdahaleler: A – Pencere açıklıklarının kapatılması		B – Özgün siva kaplaması değiştirilmiş B – Özgün doğrama malzemesi değiştirilmiş (açıklıklar değişmemiş) B – Özgün dolgu malzemesi değiştirilmiş			C – Pencere/kapı açıklıkları değiştirilmesi C – Yeni mekan eklenmesi/ mevcut mekanların kaldırılması				
	A ise Cephe Müdahale Durumu: <i>İyi</i>		B veya A ve B ise Cephe Müdahale Durumu: <i>Orta</i>			C veya C ve A/B ise Cephe Müdahale Durumu: <i>Kötü</i>				
Hazırlayan		Damla Pilevne		Tespit Tarihi		12.07.2021– 15.07.2021				



Kırsal Mirasın Korunması: İznik Müşküle Kırsal Yerleşimi Örneği Yüksek Lisans Tezi											
Hazırlayan: Damla Pilevne - Danışman: Prof. Dr. Yonca Erkan											
Geleneksel Sivil Mimari Envanter Fişi											
Yapı Adı	Y152										
İl	Bursa	Ada	1363								
İlçe	İznik	Parsel	15								
Mahalle	Müşküle Mah.	Tescil Durumu	Yok								
İnşa Dönemi	1980'ler - 2000'ler	Koruma Derecesi	Yok								
Fiziksel Özellikler	Kullanım Durumu	Özgün İşlev	Ön Bahçe	Yok							
	Yapı - Parsel İlişkisi	Ayrık Nizam	Arka Bahçe	Var							
			Avlu	Yok							
	Yapı-Sokak Kotu İlişkisi		Hemzemin								
	Kat Adedi		Giriş + 1								
	Yapım Sistemi		Yığma								
	Yapım Sistemi Malzemesi		Diğer								
	Dolgu Malzemesi		Harman Tuğlası								
	Üst Örtü Yapım Sistemi		Kırma Çatı	Cephe Özellikleri						Yok	
	Üst Örtü Malzemesi		Kiremit - Marsilya Tipi	Cephe Kaplaması						Çimento Siva	
	Devşirme Malzeme		Yok	Cephe Bezemesi		Yok					
	İç Mekân Elemanları		Ocak	Yunmalık	Zeytin Havuzu	Seki Üstü Oda					
			Yok	Yok	Yok	Hayır					
Teknik Alt Yapı		Elektrik		Su		Güneş Enerjisi					
		Var		Var		Yok					
Korunma Durumu	Onarım Bilgisi			Cephe Müdahale Durumu*							
	Tadilat Yapılmıştır (Özgün olmayan müdahale)			Çok							
	* Müdahaleler:		B – Özgün siva kaplaması değiştirilmiş			C – Pencere/kapı açıklıkları değiştirilmesi					
	A – Pencere açıklıklarının kapatılması		B – Özgün doğrama malzemesi değiştirilmiş (açıklıklar değişmemiş)			C – Yeni mekan eklenmesi/mevcut mekanların kaldırılması					
A ise Cephe Müdahale Durumu: İyi		B veya A ve B ise Cephe Müdahale Durumu: Orta			C veya C ve A/B ise Cephe Müdahale Durumu: Kötü						
Hazırlayan		Damla Pilevne		Tespit Tarihi		12.07.2021–15.07.2021					

Kırsal Mirasın Korunması: İznik Müşküle Kırsal Yerleşimi Örneği Yüksek Lisans Tezi							
Hazırlayan: Damla Pilevne - Danışman: Prof. Dr. Yonca Erkan							
Geleneksel Sivil Mimari Envanter Fişi							
Yapı Adı	Y104A						
İl	Bursa	Ada	1392				
İlçe	İznik	Parsel	978&979				
Mahalle	Müşküle Mah.	Tescil Durumu	Yok				
İnşa Dönemi	1950'ler - 1980'ler	Koruma Derecesi	Yok				
Fiziksel Özellikler	Kullanım Durumu	Özgün İşlev	Ön Bahçe	Yok			
	Yapı - Parsel İlişkisi	İkiz Ayrık Nizam	Arka Bahçe	Yok			
			Avlu	Yok			
	Yapı-Sokak Kotu İlişkisi		Hemzemin				
	Kat Adedi		Giriş + Ara Kat + 1				
	Yapım Sistemi		Yığma + İskelet				
	Yapım Sistemi Malzemesi		Harman T. + Ahşap				
	Dolgu Malzemesi		Harman Tuğlası				
	Üst Örtü Yapım Sistemi		Kırma Çatı	Cephe Özellikleri	Yok		
	Üst Örtü Malzemesi		Kiremit - Marsilya Tipi	Cephe Kaplaması	Yok		
	Devşirme Malzeme		Yok	Cephe Bezemesi	Yok		
	İç Mekân Elemanları	Ocak	Yunmalık	Zeytin Havuzu	Seki Üstü Oda		
		Yok	Yok		Hayır		
	Teknik Alt Yapı	Elektrik		Su		Güneş Enerjisi	
Var		Var		Yok			
Korunma Durumu	Onarım Bilgisi			Cephe Müdahale Durumu*			
	Tadilat Yapılmıştır (Özgün olmayan müdahale)			Çok			
	* Müdahaleler: A – Pencere açıklıklarının kapatılması		B – Özgün sıva kaplaması değiştirilmiş B – Özgün doğrama malzemesi değiştirilmiş (açıklıklar değişmemiş) B – Özgün dolgu malzemesi değiştirilmiş		C – Pencere/kapı açıklıkları değiştirilmesi C – Yeni mekan eklenmesi/ mevcut mekanların kaldırılması		
	A ise Cephe Müdahale Durumu: <i>İyi</i>		B veya A ve B ise Cephe Müdahale Durumu: <i>Orta</i>		C veya C ve A/B ise Cephe Müdahale Durumu: <i>Kötü</i>		
Hazırlayan	Damla Pilevne		Tespit Tarihi		12.07.2021– 15.07.2021		



Kırsal Mirasın Korunması: İznik Müşküle Kırsal Yerleşimi Örneği Yüksek Lisans Tezi												
Hazırlayan: Damla Pilevne - Danışman: Prof. Dr. Yonca Erkan												
Geleneksel Sivil Mimari Envanter Fişi												
Yapı Adı	Y069											
İl	Bursa	Ada	1386									
İlçe	İznik	Parsel	28									
Mahalle	Müşküle Mah.	Tescil Durumu	Yok									
İnşa Dönemi	1950'ler - 1980'ler	Koruma Derecesi	Yok									
Fiziksel Özellikler	Kullanım Durumu	Özgün İşlev	Ön Bahçe	Yok								
	Yapı - Parsel İlişkisi	İkiz Ayrık Nizam	Arka Bahçe	Yok								
			Avlu	Yok								
			Yapı-Sokak Kotu İlişkisi	Hemzemin								
	Kat Adedi	Giriş + 1		Cephe Özellikleri						Yok		
	Yapım Sistemi	Yığma		Cephe Kaplaması						Yok		
	Yapım Sistemi Malzemesi	Diğer		Cephe Bezemesi						Yok		
	Dolgu Malzemesi	Harman Tuğlası		Üst Örtü Yapım Sistemi						Beşik Çatı		
	Üst Örtü Yapım Sistemi	Beşik Çatı		Üst Örtü Malzemesi						Kiremit - Marsilya Tipi		
	Üst Örtü Malzemesi	Kiremit - Marsilya Tipi		Devşirme Malzeme						Yok		
	Devşirme Malzeme	Yok		İç Mekân Elemanları		Ocak	Yunmalık	Zeytin Havuzu	Seki Üstü Oda			
	İç Mekân Elemanları	Yok		Yok		Yok		Hayır				
	Teknik Alt Yapı	Elektrik		Su		Güneş Enerjisi		Var				
		Var		Var		Var		Var				
Korunma Durumu	Onarım Bilgisi			Cephe Müdahale Durumu*								
	Tadilat Yapılmıştır (Özgün olmayan müdahale)			Çok								
	* Müdahaleler:		B – Özgün sıva kaplaması değiştirilmiş			C – Pencere/kapı açıklıkları değiştirilmesi						
	A – Pencere açıklıklarının kapatılması		B – Özgün doğrama malzemesi değiştirilmiş (açıklıklar değişmemiş)			C – Yeni mekan eklenmesi/mevcut mekanların kaldırılması						
A ise Cephe Müdahale Durumu: İyi		B veya A ve B ise Cephe Müdahale Durumu: Orta			C veya C ve A/B ise Cephe Müdahale Durumu: Kötü							
B – Özgün dolgu malzemesi değiştirilmiş												
Hazırlayan		Damla Pilevne		Tespit Tarihi		12.07.2021–15.07.2021						

Kırsal Mirasın Korunması: İznik Müşküle Kırsal Yerleşimi Örneği Yüksek Lisans Tezi								
Hazırlayan: Damla Pilevne - Danışman: Prof. Dr. Yonca Erkan								
Geleneksel Sivil Mimari Envanter Fişi								
Yapı Adı	Y068							
İl	Bursa	Ada	1385					
İlçe	İznik	Parsel						
Mahalle	Müşküle Mah.	Tescil Durumu	Yok					
İnşa Dönemi	1950'ler - 1980'ler	Koruma Derecesi	Yok					
Fiziksel Özellikler	Kullanım Durumu	Boş	Ön Bahçe	Yok				
	Yapı - Parsel ilişkisi	Ayrık Nizam	Arka Bahçe	Yok				
			Avlu	Yok				
	Yapı-Sokak Kotu ilişkisi	Hemzemin						
	Kat Adedi	Giriş + 1						
	Yapım Sistemi	Yığma						
	Yapım Sistemi Malzemesi	Diğer						
	Dolgu Malzemesi	Harman Tuğlası						
	Üst Örtü Yapım Sistemi	Beşik Çatı	Cephe Özellikleri	Yok				
	Üst Örtü Malzemesi	Kiremit - Marsilya Tipi	Cephe Kaplaması	Çimento Siva				
	Devşirme Malzeme	Yok	Cephe Bezemesi	Yok				
	İç Mekân Elemanları	Ocak	Yunmalık	Zeytin Havuzu				Seki Üstü Oda
Yok		Yok		Hayır				
Teknik Alt Yapı	Elektrik		Su		Güneş Enerjisi			
	Var		Var		Yok			
Korunma Durumu	Onarım Bilgisi			Cephe Müdahale Durumu*				
	Müdahale Edilmemiştir			Orta				
	* Müdahaleler:	B – Özgün siva kaplaması değiştirilmiş B – Özgün doğrama malzemesi değiştirilmiş (açıklıklar değişmemiş) B – Özgün dolgu malzemesi değiştirilmiş		C – Pencere/kapı açıklıkları değiştirilmesi C – Yeni mekan eklenmesi/ mevcut mekanların kaldırılması				
	A ise Cephe Müdahale Durumu: <i>iyi</i>	B veya A ve B ise Cephe Müdahale Durumu: <i>Orta</i>		C veya C ve A/B ise Cephe Müdahale Durumu: <i>Kötü</i>				
Hazırlayan	Damla Pilevne		Tespit Tarihi		12.07.2021– 15.07.2021			



Kırsal Mirasın Korunması: İznik Müşküle Kırsal Yerleşimi Örneği Yüksek Lisans Tezi										
Hazırlayan: Damla Pilevne - Danışman: Prof. Dr. Yonca Erkan										
Geleneksel Sivil Mimari Envanter Fişi										
Yapı Adı	Y065									
İl	Bursa	Ada	1385							
İlçe	İznik	Parsel	8							
Mahalle	Müşküle Mah.	Tescil Durumu	Yok							
İnşa Dönemi	1950'ler - 1980'ler	Koruma Derecesi	Yok							
Fiziksel Özellikler	Kullanım Durumu	Özgün İşlev	Ön Bahçe	Yok						
	Yapı - Parsel İlişkisi	Bitişik Nizam	Arka Bahçe	Yok						
			Avlu	Yok						
			Yapı-Sokak Kotu İlişkisi	Hemzemin						
	Kat Adedi	Giriş + 1								
	Yapım Sistemi	Yığma + İskelet								
	Yapım Sistemi Malzemesi	Kerpiç + Ahşap								
	Dolgu Malzemesi	Kerpiç Tuğla								
	Üst Örtü Yapım Sistemi	Beşik Çatı	Cephe Özellikleri	Yok						
	Üst Örtü Malzemesi	Kiremit - Marsilya Tipi	Cephe Kaplaması	Çimento Siva						
	Devşirme Malzeme	Yok	Cephe Bezemesi	Yok						
	İç Mekân Elemanları	Ocak	Yunmalık	Zeytin Havuzu	Seki Üstü Oda					
		Yok	Yok		Hayır					
	Teknik Alt Yapı	Elektrik	Su	Güneş Enerjisi						
Var		Var	Yok							
Korunma Durumu	Onarım Bilgisi			Cephe Müdahale Durumu*						
	Tadilat Yapılmıştır (Özgün olmayan müdahale)			Çok						
	* Müdahaleler: A – Pencere açıklıklarının kapatılması	B – Özgün siva kaplaması değiştirilmiş B – Özgün doğrama malzemesi değiştirilmiş (açıklıklar değişmemiş) B – Özgün dolgu malzemesi değiştirilmiş			C – Pencere/kapı açıklıkları değiştirilmesi C – Yeni mekan eklenmesi/ mevcut mekanların kaldırılması					
	A ise Cephe Müdahale Durumu: <i>İyi</i>	B veya A ve B ise Cephe Müdahale Durumu: <i>Orta</i>			C veya C ve A/B ise Cephe Müdahale Durumu: <i>Kötü</i>					
Hazırlayan	Damla Pilevne			Tespit Tarihi			12.07.2021– 15.07.2021			

Kırsal Mirasın Korunması: İznik Müşküle Kırsal Yerleşimi Örneği Yüksek Lisans Tezi							
Hazırlayan: Damla Pilevne - Danışman: Prof. Dr. Yonca Erkan							
Geleneksel Sivil Mimari Envanter Fişi							
Yapı Adı	Y099						
İl	Bursa	Ada	1392				
İlçe	İznik	Parsel	950				
Mahalle	Müşküle Mah.	Tescil Durumu	Yok				
İnşa Dönemi	1950'ler - 1980'ler	Koruma Derecesi	Yok				
Fiziksel Özellikler	Kullanım Durumu	Özgün İşlev	Ön Bahçe	Yok			
	Yapı - Parsel ilişkisi	Ayrık Nizam	Arka Bahçe	Var			
			Avlu	Yok			
	Yapı-Sokak Kotu ilişkisi		Hemzemin				
	Kat Adedi		Giriş + 1				
	Yapım Sistemi		Yığma + İskelet				
	Yapım Sistemi Malzemesi		Harman T. + Ahşap				
	Dolgu Malzemesi		Harman Tuğlası				
	Üst Örtü Yapım Sistemi		Beşik Çatı	Cephe Özellikleri	Yok		
	Üst Örtü Malzemesi		Kiremit - Alaturka	Cephe Kaplaması	Yok		
	Devşirme Malzeme		Yok	Cephe Bezemesi	Yok		
	İç Mekân Elemanları		Ocak	Yunmalık	Zeytin Havuzu	Seki Üstü Oda	
			Yok	Yok	Yok	Hayır	
	Teknik Alt Yapı		Elektrik		Su		Güneş Enerjisi
Var			Var		Yok		
Korunma Durumu	Onarım Bilgisi			Cephe Müdahale Durumu*			
	Tadilat Yapılmıştır (Özgün olmayan müdahale)			Çok			
	* Müdahaleler: A – Pencere açıklıklarının kapatılması		B – Özgün sıva kaplaması değiştirilmiş B – Özgün doğrama malzemesi değiştirilmiş (açıklıklar değişmemiş) B – Özgün dolgu malzemesi değiştirilmiş		C – Pencere/kapı açıklıkları değiştirilmesi C – Yeni mekan eklenmesi/ mevcut mekanların kaldırılması		
	A ise Cephe Müdahale Durumu: <i>İyi</i>		B veya A ve B ise Cephe Müdahale Durumu: <i>Orta</i>		C veya C ve A/B ise Cephe Müdahale Durumu: <i>Kötü</i>		
Hazırlayan		Damla Pilevne		Tespit Tarihi		12.07.2021– 15.07.2021	



Kırsal Mirasın Korunması: İznik Müşküle Kırsal Yerleşimi Örneği Yüksek Lisans Tezi										
Hazırlayan: Damla Pilevne - Danışman: Prof. Dr. Yonca Erkan										
Geleneksel Sivil Mimari Envanter Fişi										
Yapı Adı	Y098									
İl	Bursa	Ada	1392							
İlçe	İznik	Parsel	953							
Mahalle	Müşküle Mah.	Tescil Durumu	Yok							
İnşa Dönemi	1919 - 1950'ler	Koruma Derecesi	Yok							
Fiziksel Özellikler	Kullanım Durumu	Özgün İşlev	Ön Bahçe	Var						
	Yapı - Parsel İlişkisi	Ayrık Nizam	Arka Bahçe	Yok						
			Avlu	Var						
			Yapı-Sokak Kotu İlişkisi	Altında						
	Kat Adedi	Giriş + 1								
	Yapım Sistemi	Yığma + İskelet								
	Yapım Sistemi Malzemesi	Kerpiç + Ahşap								
	Dolgu Malzemesi	Kerpiç Tuğla								
	Üst Örtü Yapım Sistemi	Beşik Çatı	Cephe Özellikleri	Yok						
	Üst Örtü Malzemesi	Kiremit - Marsilya Tipi	Cephe Kaplaması	Çamur Sıva						
	Devşirme Malzeme	Yok	Cephe Bezemesi	Yok						
	İç Mekân Elemanları	Ocak	Yunmalık	Zeytin Havuzu	Seki Üstü Oda					
		Yok	Var	Yok	Hayır					
	Teknik Alt Yapı	Elektrik	Su	Güneş Enerjisi						
Var		Var	Var							
Korunma Durumu	Onarım Bilgisi			Cephe Müdahale Durumu*						
	Müdahale Edilmemiştir			Çok						
	* Müdahaleler:	B – Özgün sıva kaplaması değiştirilmiş B – Özgün doğrama malzemesi değiştirilmiş (açıklıklar değişmemiş) B – Özgün dolgu malzemesi değiştirilmiş		C – Pencere/kapı açıklıkları değiştirilmesi C – Yeni mekan eklenmesi/ mevcut mekanların kaldırılması						
	A ise Cephe Müdahale Durumu: <i>İyi</i>	B veya A ve B ise Cephe Müdahale Durumu: <i>Orta</i>		C veya C ve A/B ise Cephe Müdahale Durumu: <i>Kötü</i>						
Hazırlayan	Damla Pilevne		Tespit Tarihi	12.07.2021– 15.07.2021						

Kırsal Mirasın Korunması: İznik Müşküle Kırsal Yerleşimi Örneği Yüksek Lisans Tezi										
Hazırlayan: Damla Pilevne - Danışman: Prof. Dr. Yonca Erkan										
Geleneksel Sivil Mimari Envanter Fişi										
Yapı Adı	Y095									
İl	Bursa	Ada	1376							
İlçe	İznik	Parsel	12							
Mahalle	Müşküle Mah.	Tescil Durumu	Yok							
İnşa Dönemi	1919 - 1950'ler	Koruma Derecesi	Yok							
Fiziksel Özellikler	Kullanım Durumu	Özgün İşlev	Ön Bahçe	Yok						
	Yapı - Parsel İlişkisi	İkiz Ayrık Nizam	Arka Bahçe	Var						
			Avlu	Yok						
			Yapı-Sokak Kotu İlişkisi	Hemzemin						
	Kat Adedi	Giriş + Ara Kat + 1								
	Yapım Sistemi	Yığma + İskelet								
	Yapım Sistemi Malzemesi	Kerpiç + Ahşap								
	Dolgu Malzemesi	Kerpiç Tuğla								
	Üst Örtü Yapım Sistemi	Beşik Çatı	Cephe Özellikleri	Yok						
	Üst Örtü Malzemesi	Eternit	Cephe Kaplaması	Çimento Siva						
	Devşirme Malzeme	Yok	Cephe Bezemesi	Yok						
	İç Mekân Elemanları	Ocak	Yunmalık	Zeytin Havuzu	Seki Üstü Oda					
		Yok	Var	Yok	Hayır					
	Teknik Alt Yapı	Elektrik	Su	Güneş Enerjisi						
Var		Var	Yok							
Korunma Durumu	Onarım Bilgisi			Cephe Müdahale Durumu*						
	Müdahale Edilmemiştir			Orta						
	* Müdahaleler:	B – Özgün sıva kaplaması değiştirilmiş B – Özgün doğrama malzemesi değiştirilmiş (açıklıklar değişmemiş) B – Özgün dolgu malzemesi değiştirilmiş		C – Pencere/kapı açıklıkları değiştirilmesi C – Yeni mekan eklenmesi/ mevcut mekanların kaldırılması						
	A ise Cephe Müdahale Durumu: <i>iyi</i>	B veya A ve B ise Cephe Müdahale Durumu: <i>Orta</i>		C veya C ve A/B ise Cephe Müdahale Durumu: <i>Kötü</i>						
Hazırlayan	Damla Pilevne		Tespit Tarihi	12.07.2021– 15.07.2021						



Kırsal Mirasın Korunması: İznik Müşküle Kırsal Yerleşimi Örneği Yüksek Lisans Tezi											
Hazırlayan: Damla Pilevne - Danışman: Prof. Dr. Yonca Erkan											
Geleneksel Sivil Mimari Envanter Fişi											
Yapı Adı	Y092										
İl	Bursa	Ada	1375								
İlçe	İznik	Parsel	4								
Mahalle	Müşküle Mah.	Tescil Durumu	Yok								
İnşa Dönemi	1919 - 1950'ler	Koruma Derecesi	Yok								
Fiziksel Özellikler	Kullanım Durumu	Özgün İşlev	Ön Bahçe	Yok							
	Yapı - Parsel İlişkisi	Ayrık Nizam	Arka Bahçe	Var							
			Avlu	Yok							
	Yapı-Sokak Kotu İlişkisi		Üstünde								
	Kat Adedi		Giriş + 1								
	Yapım Sistemi		Yığma + İskelet								
	Yapım Sistemi Malzemesi		Kerpiç + Ahşap								
	Dolgu Malzemesi		Kerpiç Tuğla								
	Üst Örtü Yapım Sistemi		Kırma Çatı	Cephe Özellikleri						Yok	
	Üst Örtü Malzemesi		Membran	Cephe Kaplaması						Çimento Siva	
	Devşirme Malzeme		Yok	Cephe Bezemesi		Yok					
	İç Mekân Elemanları		Ocak	Yunmalık	Zeytin Havuzu	Seki Üstü Oda					
			Var	Yok	Yok	Hayır					
Teknik Alt Yapı		Elektrik		Su		Güneş Enerjisi					
		Var		Var		Var					
Korunma Durumu	Onarım Bilgisi			Cephe Müdahale Durumu*							
	Tadilat Yapılmıştır (Özgün olmayan müdahale)			Çok							
	* Müdahaleler:		B – Özgün sıva kaplaması değiştirilmiş			C – Pencere/kapı açıklıkları değiştirilmesi					
	A – Pencere açıklıklarının kapatılması		B – Özgün doğrama malzemesi değiştirilmiş (açıklıklar değişmemiş)			C – Yeni mekan eklenmesi/mevcut mekanların kaldırılması					
A ise Cephe Müdahale Durumu: İyi		B veya A ve B ise Cephe Müdahale Durumu: Orta			C veya C ve A/B ise Cephe Müdahale Durumu: Kötü						
Hazırlayan		Damla Pilevne		Tespit Tarihi		12.07.2021–15.07.2021					



Kırsal Mirasın Korunması: İznik Müşküle Kırsal Yerleşimi Örneği Yüksek Lisans Tezi														
Hazırlayan: Damla Pilevne - Danışman: Prof. Dr. Yonca Erkan														
Geleneksel Sivil Mimari Envanter Fişi														
Yapı Adı	Y091													
İl	Bursa	Ada	1375											
İlçe	İznik	Parsel	5											
Mahalle	Müşküle Mah.	Tescil Durumu	Yok											
İnşa Dönemi	1919 - 1950'ler	Koruma Derecesi	Yok											
Fiziksel Özellikler	Kullanım Durumu	Harabe	Ön Bahçe	Yok										
	Yapı - Parsel ilişkisi	Ayrık Nizam	Arka Bahçe	Var										
			Avlu	Yok										
	Yapı-Sokak Kotu ilişkisi		Hemzemin											
	Kat Adedi													
	Yapım Sistemi		Yığma + İskelet											
	Yapım Sistemi Malzemesi		Kerpiç + Ahşap											
	Dolgu Malzemesi		Kerpiç Tuğla											
	Üst Örtü Yapım Sistemi									Cephe Özellikleri				
	Üst Örtü Malzemesi									Cephe Kaplaması		Çamur Sıva		
	Devşirme Malzeme		Yok			Cephe Bezemesi		Yok						
	İç Mekân Elemanları		Ocak	Yunmalık	Zeytin Havuzu	Seki Üstü Oda								
	Teknik Alt Yapı		Elektrik		Su		Güneş Enerjisi							
Korunma Durumu	Onarım Bilgisi				Cephe Müdahale Durumu*									
	* Müdahaleler:		B – Özgün sıva kaplaması değiştirilmiş			C – Pencere/kapı açıklıkları değiştirilmesi								
	A – Pencere açıklıklarının kapatılması		B – Özgün doğrama malzemesi değiştirilmiş (açıklıklar değişmemiş)			C – Yeni mekan eklenmesi/ mevcut mekanların kaldırılması								
A ise Cephe Müdahale Durumu: <i>İyi</i>		B veya A ve B ise Cephe Müdahale Durumu: <i>Orta</i>			C veya C ve A/B ise Cephe Müdahale Durumu: <i>Kötü</i>									
Hazırlayan		Damla Pilevne		Tespit Tarihi		12.07.2021– 15.07.2021								



Kırsal Mirasın Korunması: İznik Müşküle Kırsal Yerleşimi Örneği Yüksek Lisans Tezi								
Hazırlayan: Damla Pilevne - Danışman: Prof. Dr. Yonca Erkan								
Geleneksel Sivil Mimari Envanter Fişi								
Yapı Adı	Y090							
İl	Bursa	Ada	1377					
İlçe	İznik	Parsel	1					
Mahalle	Müşküle Mah.	Tescil Durumu	Yok					
İnşa Dönemi	1919 - 1950'ler	Koruma Derecesi	Yok					
Fiziksel Özellikler	Kullanım Durumu	Özgün İşlev	Ön Bahçe	Yok				
	Yapı - Parsel ilişkisi	Bitişik Çatı-Ayrık Nizam	Arka Bahçe	Yok				
			Avlu	Yok				
			Yapı-Sokak Kotu ilişkisi	Üstünde				
	Kat Adedi	Giriş + 1		Cephe Özellikleri				Yok
	Yapım Sistemi	Yığma + İskelet		Cephe Kaplaması		Çimento Siva		
	Yapım Sistemi Malzemesi	Kerpiç + Ahşap		Cephe Bezemesi		Yok		
	Dolgu Malzemesi	Kerpiç Tuğla		Üst Örtü Yapım Sistemi		Kırma Çatı		
	Üst Örtü Malzemesi	Kiremit - Marsilya Tipi		Üst Örtü Malzemesi		Kiremit - Marsilya Tipi		
	Devşirme Malzeme	Yok		Devşirme Malzeme		Yok		
	İç Mekân Elemanları	Ocak	Yunmalık	Zeytin H.	Seki Üstü Oda			
		Var	Yok	Yok	Evet			
	Teknik Alt Yapı	Elektrik	Su	Güneş Enerjisi				
		Var	Var	Yok				
Korunma Durumu	Onarım Bilgisi			Cephe Müdahale Durumu*				
	Tadilat Yapılmıştır (Özgün olmayan müdahale)			Çok				
	* Müdahaleler: A – Pencere açıklıklarının kapatılması	B – Özgün siva kaplaması değiştirilmiş B – Özgün doğrama malzemesi değiştirilmiş (açıklıklar değişmemiş) B – Özgün dolgu malzemesi değiştirilmiş		C – Pencere/kapı açıklıkları değiştirilmesi C – Yeni mekan eklenmesi/mevcut mekanların kaldırılması				
	A ise Cephe Müdahale Durumu: <i>İyi</i>	B veya A ve B ise Cephe Müdahale Durumu: <i>Orta</i>		C veya C ve A/B ise Cephe Müdahale Durumu: <i>Kötü</i>				
Hazırlayan	Damla Pilevne		Tespit Tarihi		12.07.2021– 15.07.2021			



Kırsal Mirasın Korunması: İznik Müşküle Kırsal Yerleşimi Örneği Yüksek Lisans Tezi										
Hazırlayan: Damla Pilevne - Danışman: Prof. Dr. Yonca Erkan										
Geleneksel Sivil Mimari Envanter Fişi										
Yapı Adı	Y009									
İl	Bursa	Ada	1389							
İlçe	İznik	Parsel	24							
Mahalle	Müşküle Mah.	Tescil Durumu	Yok							
İnşa Dönemi	1919 - 1950'ler	Koruma Derecesi	Yok							
Fiziksel Özellikler	Kullanım Durumu	Özgün İşlev	Ön Bahçe	Yok						
	Yapı - Parsel İlişkisi	Ayrık Nizam	Arka Bahçe	Var						
			Avlu	Yok						
			Yapı-Sokak Kotu İlişkisi	Üstünde						
	Kat Adedi	Bodrum + Giriş								
	Yapım Sistemi	İskelet								
	Yapım Sistemi Malzemesi	Ahşap								
	Dolgu Malzemesi	Kerpiç Tuğla								
	Üst Örtü Yapım Sistemi	Beşik Çatı	Cephe Özellikleri	Yok						
	Üst Örtü Malzemesi	Kiremit - Marsilya Tipi	Cephe Kaplaması	Çimento Siva						
	Devşirme Malzeme	Yok	Cephe Bezemesi	Yok						
	İç Mekân Elemanları	Ocak	Yunmalık	Zeytin Havuzu	Seki Üstü Oda					
		Yok	Yok	Yok	Hayır					
Teknik Alt Yapı	Elektrik	Su	Güneş Enerjisi							
	Var	Var	Var							
Korunma Durumu	Onarım Bilgisi			Cephe Müdahale Durumu*						
	Basit Onarım			Çok						
	* Müdahaleler:	B – Özgün siva kaplaması değiştirilmiş		C – Pencere/kapı açıklıkları değiştirilmesi						
	A – Pencere açıklıklarının kapatılması	B – Özgün doğrama malzemesi değiştirilmiş (açıklıklar değişmemiş)		C – Yeni mekan eklenmesi/mevcut mekanların kaldırılması						
A ise Cephe Müdahale Durumu: <i>İyi</i>	B veya A ve B ise Cephe Müdahale Durumu: <i>Orta</i>		C veya C ve A/B ise Cephe Müdahale Durumu: <i>Kötü</i>							
Hazırlayan	Damla Pilevne		Tespit Tarihi	12.07.2021– 15.07.2021						



Kırsal Mirasın Korunması: İznik Müşküle Kırsal Yerleşimi Örneği Yüksek Lisans Tezi										
Hazırlayan: Damla Pilevne - Danışman: Prof. Dr. Yonca Erkan										
Geleneksel Sivil Mimari Envanter Fişi										
Yapı Adı	Y089									
İl	Bursa	Ada	1376							
İlçe	İznik	Parsel	7							
Mahalle	Müşküle Mah.	Tescil Durumu	Yok							
İnşa Dönemi	1919 - 1950'ler	Koruma Derecesi	Yok							
Fiziksel Özellikler	Kullanım Durumu	Özgün İşlev	Ön Bahçe	Yok						
	Yapı - Parsel ilişkisi	Bitişik Çatı- Ayrık Nizam	Arka Bahçe	Yok						
			Avlu	Yok						
			Yapı-Sokak Kotu ilişkisi	Hemzemin						
	Kat Adedi	Giriş + 1		Cephe Özellikleri						Çıkma
	Yapım Sistemi	Yığma + İskelet		Cephe Kaplaması		Çimento Siva				
	Yapım Sistemi Malzemesi	Kerpiç + Ahşap		Cephe Bezemesi		Yok				
	Dolgu Malzemesi	Kerpiç Tuğla		Üst Örtü Yapım Sistemi		Beşik Çatı				
	Üst Örtü Yapım Sistemi	Beşik Çatı		Üst Örtü Malzemesi		Membran				
	Üst Örtü Malzemesi	Membran		Devşirme Malzeme		Yok				
	Devşirme Malzeme	Yok		İç Mekân Elemanları		Ocak	Yunmalık	Zeytin H.	Seki Üstü Oda	
	İç Mekân Elemanları	Var		Yok		Yok		Hayır		
	Teknik Alt Yapı	Elektrik		Su		Güneş Enerjisi		Yok		
	Teknik Alt Yapı	Var		Var		Yok		Yok		
Korunma Durumu	Onarım Bilgisi			Cephe Müdahale Durumu*						
	Tadilat Yapılmıştır (Özgün olmayan müdahale)			Çok						
	* Müdahaleler:		B – Özgün siva kaplaması değiştirilmiş			C – Pencere/kapı açıklıkları değiştirilmesi				
	A – Pencere açıklıklarının kapatılması		B – Özgün doğrama malzemesi değiştirilmiş (açıklıklar değişmemiş)			C – Yeni mekan eklenmesi/ mevcut mekanların kaldırılması				
A ise Cephe Müdahale Durumu: İyi		B veya A ve B ise Cephe Müdahale Durumu: Orta			C veya C ve A/B ise Cephe Müdahale Durumu: Kötü					
B veya A ve B ise Cephe Müdahale Durumu: Orta		C veya C ve A/B ise Cephe Müdahale Durumu: Kötü								
Hazırlayan		Damla Pilevne		Tespit Tarihi		12.07.2021– 15.07.2021				



Kırsal Mirasın Korunması: İznik Müşküle Kırsal Yerleşimi Örneği Yüksek Lisans Tezi											
Hazırlayan: Damla Pilevne - Danışman: Prof. Dr. Yonca Erkan											
Geleneksel Sivil Mimari Envanter Fişi											
Yapı Adı	Y088B										
İl	Bursa	Ada	1375								
İlçe	İznik	Parsel	13								
Mahalle	Müşküle Mah.	Tescil Durumu	Yok								
İnşa Dönemi	1950'ler - 1980'ler	Koruma Derecesi	Yok								
Fiziksel Özellikler	Kullanım Durumu	Özgün İşlev	Ön Bahçe	Var							
	Yapı - Parsel İlişkisi	İkiz Ayrık Nizam	Arka Bahçe	Yok							
			Avlu	Yok							
			Yapı-Sokak Kotu İlişkisi	Hemzemin							
	Kat Adedi	Giriş + 2									
	Yapım Sistemi	Yığma + İskelet									
	Yapım Sistemi Malzemesi	Kerpiç + Ahşap									
	Dolgu Malzemesi	Kerpiç Tuğla									
	Üst Örtü Yapım Sistemi	Beşik Çatı	Cephe Özellikleri	Yok							
	Üst Örtü Malzemesi	Kiremit - Marsilya Tipi	Cephe Kaplaması	Yok							
	Devşirme Malzeme	Yok	Cephe Bezemesi	Yok							
	İç Mekân Elemanları	Ocak	Yunmalık	Zeytin Havuzu						Seki Üstü Oda	
Var		Yok	Yok	Hayır							
Teknik Alt Yapı	Elektrik	Su	Güneş Enerjisi								
	Var	Var	Yok								
Korunma Durumu	Onarım Bilgisi			Cephe Müdahale Durumu*							
	Tadilat Yapılmıştır (Özgün olmayan müdahale)			Çok							
	* Müdahaleler:		B – Özgün sıva kaplaması değiştirilmiş			C – Pencere/kapı açıklıkları değiştirilmesi					
	A – Pencere açıklıklarının kapatılması		B – Özgün doğrama malzemesi değiştirilmiş (açıklıklar değişmemiş)			C – Yeni mekan eklenmesi/mevcut mekanların kaldırılması					
A ise Cephe Müdahale Durumu: İyi		B veya A ve B ise Cephe Müdahale Durumu: Orta			C veya C ve A/B ise Cephe Müdahale Durumu: Kötü						
Hazırlayan	Damla Pilevne		Tespit Tarihi			12.07.2021–15.07.2021					



Kırsal Mirasın Korunması: İznik Müşküle Kırsal Yerleşimi Örneği Yüksek Lisans Tezi							
Hazırlayan: Damla Pilevne - Danışman: Prof. Dr. Yonca Erkan							
Geleneksel Sivil Mimari Envanter Fişi							
Yapı Adı	Y029						
İl	Bursa	Ada	1366				
İlçe	İznik	Parsel	8				
Mahalle	Müşküle Mah.	Tescil Durumu	Yok				
İnşa Dönemi	1950'ler - 1980'ler	Koruma Derecesi	Yok				
Fiziksel Özellikler	Kullanım Durumu	Özgün İşlev	Ön Bahçe	Yok			
	Yapı - Parsel ilişkisi	Ayrık Nizam	Arka Bahçe	Var			
			Avlu	Yok			
	Yapı-Sokak Kotu ilişkisi		Hemzemin				
	Kat Adedi		Giriş + Ara Kat + 1				
	Yapım Sistemi		Yığma + İskelet				
	Yapım Sistemi Malzemesi		Taş - Ahşap				
	Dolgu Malzemesi		Harman Tuğlası				
	Üst Örtü Yapım Sistemi		Kırma Çatı	Cephe Özellikleri	Yok		
	Üst Örtü Malzemesi		Kiremit - Marsilya Tipi	Cephe Kaplaması	Yok		
	Devşirme Malzeme		Yok	Cephe Bezemesi	Yok		
	İç Mekân Elemanları	Ocak	Yunmalık	Zeytin Havuzu	Seki Üstü Oda		
Yok		Yok	Yok	Hayır			
Teknik Alt Yapı	Elektrik		Su	Güneş Enerjisi			
	Var		Var	Yok			
Korunma Durumu	Onarım Bilgisi			Cephe Müdahale Durumu*			
	Tadilat Yapılmıştır (Özgün olmayan müdahale)			Orta			
	* Müdahaleler: A – Pencere açıklıklarının kapatılması		B – Özgün sıva kaplaması değiştirilmiş B – Özgün doğrama malzemesi değiştirilmiş (açıklıklar değişmemiş) B – Özgün dolgu malzemesi değiştirilmiş		C – Pencere/kapı açıklıkları değiştirilmesi C – Yeni mekan eklenmesi/ mevcut mekanların kaldırılması		
	A ise Cephe Müdahale Durumu: İyi		B veya A ve B ise Cephe Müdahale Durumu: Orta		C veya C ve A/B ise Cephe Müdahale Durumu: Kötü		
Hazırlayan		Damla Pilevne		Tespit Tarihi		12.07.2021– 15.07.2021	



Kırsal Mirasın Korunması: İznik Müşküle Kırsal Yerleşimi Örneği Yüksek Lisans Tezi										
Hazırlayan: Damla Pilevne - Danışman: Prof. Dr. Yonca Erkan										
Geleneksel Sivil Mimari Envanter Fişi										
Yapı Adı	Y028B									
İl	Bursa	Ada	1385							
İlçe	İznik	Parsel	15							
Mahalle	Müşküle Mah.	Tescil Durumu	Yok							
İnşa Dönemi	1919 - 1950'ler	Koruma Derecesi	Yok							
Fiziksel Özellikler	Kullanım Durumu	Özgün İşlev	Ön Bahçe	Yok						
	Yapı - Parsel ilişkisi	Bitişik Çatı-Ayrık Nizam	Arka Bahçe	Var						
			Avlu	Yok						
			Yapı-Sokak Kotu ilişkisi	Hemzemin						
	Kat Adedi	Giriş + Ara Kat + 1								
	Yapım Sistemi	Yığma + İskelet								
	Yapım Sistemi Malzemesi	Kerpiç + Ahşap								
	Dolgu Malzemesi	Kerpiç Tuğla								
	Üst Örtü Yapım Sistemi	Kırma Çatı	Cephe Özellikleri	Cumbalı						
	Üst Örtü Malzemesi	Kiremit - Marsilya Tipi	Cephe Kaplaması	Yok						
	Devşirme Malzeme	Yok	Cephe Bezemesi	Yok						
	İç Mekân Elemanları	Ocak	Yunmalık	Zeytin H.	Seki Üstü Oda					
		Yok	Var	Yok	Hayır					
	Teknik Alt Yapı	Elektrik	Su	Güneş Enerjisi						
Var		Var	Yok							
Korunma Durumu	Onarım Bilgisi			Cephe Müdahale Durumu*						
	Tadilat Yapılmıştır (Özgün olmayan müdahale)			Çok						
	* Müdahaleler: A – Pencere açıklıklarının kapatılması	B – Özgün sıva kaplaması değiştirilmiş B – Özgün doğrama malzemesi değiştirilmiş (açıklıklar değişmemiş) B – Özgün dolgu malzemesi değiştirilmiş		C – Pencere/kapı açıklıkları değiştirilmesi C – Yeni mekan eklenmesi/ mevcut mekanların kaldırılması						
	A ise Cephe Müdahale Durumu: <i>İyi</i>	B veya A ve B ise Cephe Müdahale Durumu: <i>Orta</i>		C veya C ve A/B ise Cephe Müdahale Durumu: <i>Kötü</i>						
Hazırlayan	Damla Pilevne		Tespit Tarihi	12.07.2021– 15.07.2021						



Kırsal Mirasın Korunması: İznik Müşküle Kırsal Yerleşimi Örneği Yüksek Lisans Tezi									
Hazırlayan: Damla Pilevne - Danışman: Prof. Dr. Yonca Erkan									
Geleneksel Sivil Mimari Envanter Fişi									
Yapı Adı	Y028A								
İl	Bursa	Ada	1385						
İlçe	İznik	Parsel	14						
Mahalle	Müşküle Mah.	Tescil Durumu	Yok						
İnşa Dönemi	1919 - 1950'ler	Koruma Derecesi	Yok						
Fiziksel Özellikler	Kullanım Durumu	Boş	Ön Bahçe	Yok					
	Yapı - Parsel İlişkisi	İkiz Ayrık Nizam	Arka Bahçe	Var					
			Avlu	Yok					
			Yapı-Sokak Kotu İlişkisi	Hemzemin					
	Kat Adedi	Giriş + Ara Kat + 1							
	Yapım Sistemi	Yığma + İskelet							
	Yapım Sistemi Malzemesi	Kerpiç + Ahşap							
	Dolgu Malzemesi	Kerpiç Tuğla							
	Üst Örtü Yapım Sistemi	Kırma Çatı	Cephe Özellikleri	Cumbalı					
	Üst Örtü Malzemesi	Kiremit - Alaturka	Cephe Kaplaması	Yok					
	Devşirme Malzeme	Yok	Cephe Bezemesi	Yok					
	İç Mekân Elemanları	Ocak	Yunmalık	Zeytin Havuzu				Seki Üstü Oda	
		Yok	Var	Yok				Hayır	
	Teknik Alt Yapı	Elektrik		Su				Güneş Enerjisi	
Var		Var		Yok					
Korunma Durumu	Onarım Bilgisi			Cephe Müdahale Durumu*					
	Tadilat Yapılmıştır (Özgün olmayan müdahale)			Orta					
	* Müdahaleler:	B – Özgün sıva kaplaması değiştirilmiş		C – Pencere/kapı açıklıkları değiştirilmesi					
	A – Pencere açıklıklarının kapatılması	B – Özgün doğrama malzemesi değiştirilmiş (açıklıklar değişmemiş)		C – Yeni mekan eklenmesi/mevcut mekanların kaldırılması					
A ise Cephe Müdahale Durumu: İyi	B veya A ve B ise Cephe Müdahale Durumu: Orta		C veya C ve A/B ise Cephe Müdahale Durumu: Kötü						
Hazırlayan	Damla Pilevne		Tespit Tarihi		12.07.2021–15.07.2021				

Kırsal Mirasın Korunması: İznik Müşküle Kırsal Yerleşimi Örneği Yüksek Lisans Tezi											
Hazırlayan: Damla Pilevne - Danışman: Prof. Dr. Yonca Erkan											
Geleneksel Sivil Mimari Envanter Fişi											
Yapı Adı	Y027										
İl	Bursa	Ada	1385								
İlçe	İznik	Parsel	13								
Mahalle	Müşküle Mah.	Tescil Durumu	Yok								
İnşa Dönemi	1950'ler - 1980'ler	Koruma Derecesi	Yok								
Fiziksel Özellikler	Kullanım Durumu	Özgün İşlev	Ön Bahçe	Yok							
	Yapı - Parsel ilişkisi	Ayrık Nizam	Arka Bahçe	Var							
			Avlu	Yok							
	Yapı-Sokak Kotu ilişkisi		Hemzemin								
	Kat Adedi		Giriş + Ara Kat + 1								
	Yapım Sistemi		Yığma + İskelet								
	Yapım Sistemi Malzemesi		Harman T. + Ahşap								
	Dolgu Malzemesi		Harman Tuğlası								
	Üst Örtü Yapım Sistemi		Kırma Çatı	Cephe Özellikleri						Yok	
	Üst Örtü Malzemesi		Kiremit - Marsilya Tipi	Cephe Kaplaması						Yok	
	Devşirme Malzeme		Yok	Cephe Bezemesi		Yok					
	İç Mekân Elemanları		Ocak	Yunmalık	Zeytin Havuzu	Seki Üstü Oda					
			Var	Var	Var	Hayır					
Teknik Alt Yapı		Elektrik		Su	Güneş Enerjisi						
		Var		Var	Var						
Korunma Durumu	Onarım Bilgisi			Cephe Müdahale Durumu*							
	Tadilat Yapılmıştır (Özgün olmayan müdahale)			Orta							
	* Müdahaleler: A – Pencere açıklıklarının kapatılması		B – Özgün sıva kaplaması değiştirilmiş B – Özgün doğrama malzemesi değiştirilmiş (açıklıklar değişmemiş) B – Özgün dolgu malzemesi değiştirilmiş			C – Pencere/kapı açıklıkları değiştirilmesi C – Yeni mekan eklenmesi/ mevcut mekanların kaldırılması					
	A ise Cephe Müdahale Durumu: İyi		B veya A ve B ise Cephe Müdahale Durumu: Orta			C veya C ve A/B ise Cephe Müdahale Durumu: Kötü					
Hazırlayan		Damla Pilevne		Tespit Tarihi		12.07.2021– 15.07.2021					

Kırsal Mirasın Korunması: İznik Müşküle Kırsal Yerleşimi Örneği Yüksek Lisans Tezi											
Hazırlayan: Damla Pilevne - Danışman: Prof. Dr. Yonca Erkan											
Geleneksel Sivil Mimari Envanter Fişi											
Yapı Adı	Y087										
İl	Bursa	Ada	1375								
İlçe	İznik	Parsel	14								
Mahalle	Müşküle Mah.	Tescil Durumu	Yok								
İnşa Dönemi	1919 - 1950'ler	Koruma Derecesi	Yok								
Fiziksel Özellikler	Kullanım Durumu	Harabe	Ön Bahçe	Var							
			Arka Bahçe	Yok							
		Yapı - Parsel ilişkisi	Ayrık Nizam	Avlu	Yok						
	Yapı-Sokak Kotu ilişkisi			Üstünde							
	Kat Adedi	Tek Katlı		Cephe Özellikleri				Yok			
	Yapım Sistemi	İskelet		Cephe Kaplaması				Çamur Sıva			
	Yapım Sistemi Malzemesi	Ahşap		Cephe Bezemesi				Yok			
	Dolgu Malzemesi	Kerpiç Tuğla		İç Mekân Elemanları				Ocak	Yunmalık	Zeytin Havuzu	Seki Üstü Oda
	Üst Örtü Yapım Sistemi	Kırma Çatı								Hayır	
	Üst Örtü Malzemesi	Kiremit - Marsilya Tipi									
	Devşirme Malzeme	Yok									
	Teknik Alt Yapı	Elektrik		Su		Güneş Enerjisi					
		Yok		Yok		Yok					
	Korunma Durumu	Onarım Bilgisi			Cephe Müdahale Durumu*						
Müdahale Edilmemiştir											
* Müdahaleler:		B – Özgün sıva kaplaması değiştirilmiş		C – Pencere/kapı açıklıkları değiştirilmesi							
A – Pencere açıklıklarının kapatılması		B – Özgün doğrama malzemesi değiştirilmiş (açıklıklar değişmemiş)		C – Yeni mekan eklenmesi/mevcut mekanların kaldırılması							
A ise Cephe Müdahale Durumu: İyi		B veya A ve B ise Cephe Müdahale Durumu: Orta		C veya C ve A/B ise Cephe Müdahale Durumu: Kötü							
Hazırlayan		Damla Pilevne		Tespit Tarihi		12.07.2021– 15.07.2021					



Kırsal Mirasın Korunması: İznik Müşküle Kırsal Yerleşimi Örneği Yüksek Lisans Tezi										
Hazırlayan: Damla Pilevne - Danışman: Prof. Dr. Yonca Erkan										
Geleneksel Sivil Mimari Envanter Fişi										
Yapı Adı	Y085									
İl	Bursa	Ada	1376							
İlçe	İznik	Parsel	1							
Mahalle	Müşküle Mah.	Tescil Durumu	Yok							
İnşa Dönemi	1950'ler - 1980'ler	Koruma Derecesi	Yok							
Fiziksel Özellikler	Kullanım Durumu	Özgün İşlev	Ön Bahçe	Yok						
	Yapı - Parsel ilişkisi	Ayrık Nizam	Arka Bahçe	Var						
			Avlu	Yok						
	Yapı-Sokak Kotu ilişkisi	Hemzemin								
	Kat Adedi	Giriş + Ara Kat + 1								
	Yapım Sistemi	Yığma + İskelet								
	Yapım Sistemi Malzemesi	Kerpiç + Ahşap								
	Dolgu Malzemesi	Kerpiç Tuğla								
	Üst Örtü Yapım Sistemi	Kırma Çatı	Cephe Özellikleri							Yok
	Üst Örtü Malzemesi	Kiremit - Marsilya Tipi	Cephe Kaplaması							Yok
	Devşirme Malzeme	Yok	Cephe Bezemesi							Yok
	İç Mekân Elemanları	Ocak	Yunmalık	Zeytin Havuzu						Seki Üstü Oda
Yok		Yok	Yok	Hayır						
Teknik Alt Yapı	Elektrik	Su	Güneş Enerjisi							
	Var	Var	Yok							
Korunma Durumu	Onarım Bilgisi			Cephe Müdahale Durumu*						
	Tadilat Yapılmıştır (Özgün olmayan müdahale)			Çok						
	* Müdahaleler:	B – Özgün sıva kaplaması değiştirilmiş		C – Pencere/kapı açıklıkları değiştirilmesi						
	A – Pencere açıklıklarının kapatılması	B – Özgün doğrama malzemesi değiştirilmiş (açıklıklar değişmemiş)		C – Yeni mekan eklenmesi/mevcut mekanların kaldırılması						
A ise Cephe Müdahale Durumu: İyi	B veya A ve B ise Cephe Müdahale Durumu: Orta		C veya C ve A/B ise Cephe Müdahale Durumu: Kötü							
Hazırlayan	Damla Pilevne		Tespit Tarihi	12.07.2021–15.07.2021						



Kırsal Mirasın Korunması: İznik Müşküle Kırsal Yerleşimi Örneği Yüksek Lisans Tezi										
Hazırlayan: Damla Pilevne - Danışman: Prof. Dr. Yonca Erkan										
Geleneksel Sivil Mimari Envanter Fişi										
Yapı Adı	Y084									
İl	Bursa	Ada	1378							
İlçe	İznik	Parsel	15							
Mahalle	Müşküle Mah.	Tescil Durumu	Yok							
İnşa Dönemi	1919 - 1950'ler	Koruma Derecesi	Yok							
Fiziksel Özellikler	Kullanım Durumu	Özgün İşlev	Ön Bahçe	Yok						
	Yapı - Parsel İlişkisi	Ayrık Nizam	Arka Bahçe	Var						
			Avlu	Yok						
			Yapı-Sokak Kotu İlişkisi	Hemzemin						
	Kat Adedi	Giriş + Ara Kat + 1								
	Yapım Sistemi	Yığma + İskelet								
	Yapım Sistemi Malzemesi	Kerpiç + Ahşap								
	Dolgu Malzemesi	Kerpiç Tuğla								
	Üst Örtü Yapım Sistemi	Kırma Çatı	Cephe Özellikleri	Yok						
	Üst Örtü Malzemesi	Kiremit - Marsilya Tipi	Cephe Kaplaması	Çamur Sıva						
	Devşirme Malzeme	Yok	Cephe Bezemesi	Yok						
	İç Mekân Elemanları	Ocak	Yunmalık	Zeytin Havuzu						Seki Üstü Oda
Var		Yok	Yok	Hayır						
Teknik Alt Yapı	Elektrik	Su	Güneş Enerjisi							
	Var	Var	Var							
Korunma Durumu	Onarım Bilgisi			Cephe Müdahale Durumu*						
	Tadilat Yapılmıştır (Özgün olmayan müdahale)			Çok						
	* Müdahaleler:	B – Özgün sıva kaplaması değiştirilmiş		C – Pencere/kapı açıklıkları değiştirilmesi						
	A – Pencere açıklıklarının kapatılması	B – Özgün doğrama malzemesi değiştirilmiş (açıklıklar değişmemiş)		C – Yeni mekan eklenmesi/mevcut mekanların kaldırılması						
A ise Cephe Müdahale Durumu: İyi	B veya A ve B ise Cephe Müdahale Durumu: Orta		C veya C ve A/B ise Cephe Müdahale Durumu: Kötü							
Hazırlayan	Damla Pilevne		Tespit Tarihi	12.07.2021–15.07.2021						



Kırsal Mirasın Korunması: İznik Müşküle Kırsal Yerleşimi Örneği Yüksek Lisans Tezi										
Hazırlayan: Damla Pilevne - Danışman: Prof. Dr. Yonca Erkan										
Geleneksel Sivil Mimari Envanter Fişi										
Yapı Adı	Y083									
İl	Bursa	Ada	1379							
İlçe	İznik	Parsel	1							
Mahalle	Müşküle Mah.	Tescil Durumu	Yok							
İnşa Dönemi	1919 - 1950'ler	Koruma Derecesi	Yok							
Fiziksel Özellikler	Kullanım Durumu	Özgün İşlev	Ön Bahçe	Yok						
	Yapı - Parsel ilişkisi	Bitişik Çatı- Ayrık Nizam	Arka Bahçe	Yok						
			Avlu	Yok						
			Yapı-Sokak Kotu ilişkisi	Altında						
	Kat Adedi	Giriş + Ara Kat + 1								
	Yapım Sistemi	Yığma + İskelet								
	Yapım Sistemi Malzemesi	Kerpiç + Ahşap								
	Dolgu Malzemesi	Kerpiç Tuğla								
	Üst Örtü Yapım Sistemi	Kırma Çatı	Cephe Özellikleri	Yok						
	Üst Örtü Malzemesi	Kiremit - Alaturka	Cephe Kaplaması	Çamur Sıva						
	Devşirme Malzeme	Yok	Cephe Bezemesi	Yok						
	İç Mekân Elemanları	Ocak	Yunmalık	Zeytin H.						Seki Üstü Oda
		Var	Yok							Hayır
	Teknik Alt Yapı	Elektrik	Su	Güneş Enerjisi						
Var		Var	Yok							
Korunma Durumu	Onarım Bilgisi			Cephe Müdahale Durumu*						
	Tadilat Yapılmıştır (Özgün olmayan müdahale)			Çok						
	* Müdahaleler:	B – Özgün sıva kaplaması değiştirilmiş		C – Pencere/kapı açıklıkları değiştirilmesi						
	A – Pencere açıklıklarının kapatılması	B – Özgün doğrama malzemesi değiştirilmiş (açıklıklar değişmemiş)		C – Yeni mekan eklenmesi/ mevcut mekanların kaldırılması						
A ise Cephe Müdahale Durumu: İyi	B veya A ve B ise Cephe Müdahale Durumu: Orta		C veya C ve A/B ise Cephe Müdahale Durumu: Kötü							
Hazırlayan	Damla Pilevne		Tespit Tarihi	12.07.2021– 15.07.2021						



Kırsal Mirasın Korunması: İznik Müşküle Kırsal Yerleşimi Örneği Yüksek Lisans Tezi										
Hazırlayan: Damla Pilevne - Danışman: Prof. Dr. Yonca Erkan										
Geleneksel Sivil Mimari Envanter Fişi										
Yapı Adı	Y082									
İl	Bursa	Ada	1378							
İlçe	İznik	Parsel	12							
Mahalle	Müşküle Mah.	Tescil Durumu	Yok							
İnşa Dönemi	1919 - 1950'ler	Koruma Derecesi	Yok							
Fiziksel Özellikler	Kullanım Durumu	Özgün İşlev	Ön Bahçe	Yok						
	Yapı - Parsel ilişkisi	Bitişik Çatı- Ayrık Nizam	Arka Bahçe	Yok						
			Avlu	Yok						
			Yapı-Sokak Kotu ilişkisi	Altında						
	Kat Adedi	Giriş + 1								
	Yapım Sistemi	Yığma + İskelet								
	Yapım Sistemi Malzemesi	Kerpiç + Ahşap								
	Dolgu Malzemesi	Kerpiç Tuğla								
	Üst Örtü Yapım Sistemi	Kırma Çatı	Cephe Özellikleri	Yok						
	Üst Örtü Malzemesi	Kiremit - Marsilya Tipi	Cephe Kaplaması	Çimento Siva						
	Devşirme Malzeme	Yok	Cephe Bezemesi	Yok						
	İç Mekân Elemanları	Ocak	Yunmalık	Zeytin H.	Seki Üstü Oda					
		Yok	Yok		Hayır					
	Teknik Alt Yapı	Elektrik	Su	Güneş Enerjisi						
Var		Var	Var							
Korunma Durumu	Onarım Bilgisi			Cephe Müdahale Durumu*						
	Tadilat Yapılmıştır (Özgün olmayan müdahale)			Çok						
	* Müdahaleler: A – Pencere açıklıklarının kapatılması		B – Özgün siva kaplaması değiştirilmiş B – Özgün doğrama malzemesi değiştirilmiş (açıklıklar değişmemiş) B – Özgün dolgu malzemesi değiştirilmiş			C – Pencere/kapı açıklıkları değiştirilmesi C – Yeni mekan eklenmesi/ mevcut mekanların kaldırılması				
	A ise Cephe Müdahale Durumu: <i>İyi</i>		B veya A ve B ise Cephe Müdahale Durumu: <i>Orta</i>			C veya C ve A/B ise Cephe Müdahale Durumu: <i>Kötü</i>				
Hazırlayan	Damla Pilevne		Tespit Tarihi			12.07.2021– 15.07.2021				



Kırsal Mirasın Korunması: İznik Müşküle Kırsal Yerleşimi Örneği Yüksek Lisans Tezi										
Hazırlayan: Damla Pilevne - Danışman: Prof. Dr. Yonca Erkan										
Geleneksel Sivil Mimari Envanter Fişi										
Yapı Adı	Y081									
İl	Bursa	Ada	1378							
İlçe	İznik	Parsel	4							
Mahalle	Müşküle Mah.	Tescil Durumu	Yok							
İnşa Dönemi	1919 - 1950'ler	Koruma Derecesi	Yok							
Fiziksel Özellikler	Kullanım Durumu	Özgün İşlev	Ön Bahçe	Yok						
	Yapı - Parsel ilişkisi	Ayrık Nizam	Arka Bahçe	Yok						
			Avlu	Yok						
	Yapı-Sokak Kotu ilişkisi		Hemzemin							
	Kat Adedi		Giriş + 1							
	Yapım Sistemi		Yığma + İskelet							
	Yapım Sistemi Malzemesi		Kerpiç + Ahşap							
	Dolgu Malzemesi		Kerpiç Tuğla							
	Üst Örtü Yapım Sistemi		Kırma Çatı	Cephe Özellikleri		Yok				
	Üst Örtü Malzemesi		Kiremit - Marsilya Tipi	Cephe Kaplaması		Yok				
	Devşirme Malzeme		Yok	Cephe Bezemesi		Yok				
	İç Mekân Elemanları		Ocak	Yunmalık	Zeytin Havuzu	Seki Üstü Oda				
Yok			Yok	Yok	Hayır					
Teknik Alt Yapı		Elektrik		Su		Güneş Enerjisi				
		Var		Var		Yok				
Korunma Durumu	Onarım Bilgisi			Cephe Müdahale Durumu*						
	Tadilat Yapılmıştır (Özgün olmayan müdahale)			Orta						
	* Müdahaleler: A – Pencere açıklıklarının kapatılması		B – Özgün sıva kaplaması değiştirilmiş B – Özgün doğrama malzemesi değiştirilmiş (açıklıklar değişmemiş) B – Özgün dolgu malzemesi değiştirilmiş		C – Pencere/kapı açıklıkları değiştirilmesi C – Yeni mekan eklenmesi/ mevcut mekanların kaldırılması					
	A ise Cephe Müdahale Durumu: İyi		B veya A ve B ise Cephe Müdahale Durumu: Orta		C veya C ve A/B ise Cephe Müdahale Durumu: Kötü					
Hazırlayan		Damla Pilevne		Tespit Tarihi		12.07.2021– 15.07.2021				



Kırsal Mirasın Korunması: İznik Müşküle Kırsal Yerleşimi Örneği Yüksek Lisans Tezi										
Hazırlayan: Damla Pilevne - Danışman: Prof. Dr. Yonca Erkan										
Geleneksel Sivil Mimari Envanter Fişi										
Yapı Adı	Y008									
İl	Bursa	Ada	1389							
İlçe	İznik	Parsel	23							
Mahalle	Müşküle Mah.	Tescil Durumu	Yok							
İnşa Dönemi	1919 - 1950'ler	Koruma Derecesi	Yok							
Fiziksel Özellikler	Kullanım Durumu	Özgün İşlev	Ön Bahçe	Yok						
	Yapı - Parsel ilişkisi	Ayrık Nizam	Arka Bahçe	Var						
			Avlu	Yok						
			Yapı-Sokak Kotu ilişkisi	Hemzemin						
	Kat Adedi	Giriş + Ara Kat + 1								
	Yapım Sistemi	Yığma + İskelet								
	Yapım Sistemi Malzemesi	Kerpiç + Ahşap								
	Dolgu Malzemesi	Kerpiç Tuğla								
	Üst Örtü Yapım Sistemi	Kırma Çatı	Cephe Özellikleri	Yok						
	Üst Örtü Malzemesi	Membran	Cephe Kaplaması	Çamur Sıva						
	Devşirme Malzeme	Yok	Cephe Bezemesi	Yok						
	İç Mekân Elemanları	Ocak	Yunmalık	Zeytin Havuzu						Seki Üstü Oda
Yok		Yok	Var	Hayır						
Teknik Alt Yapı	Elektrik	Su	Güneş Enerjisi							
	Var	Var	Var							
Korunma Durumu	Onarım Bilgisi			Cephe Müdahale Durumu*						
	Tadilat Yapılmıştır (Özgün olmayan müdahale)			Çok						
	* Müdahaleler: A – Pencere açıklıklarının kapatılması	B – Özgün siva kaplaması değiştirilmiş B – Özgün doğrama malzemesi değiştirilmiş (açıklıklar değişmemiş) B – Özgün dolgu malzemesi değiştirilmiş		C – Pencere/kapı açıklıkları değiştirilmesi C – Yeni mekan eklenmesi/ mevcut mekanların kaldırılması						
	A ise Cephe Müdahale Durumu: İyi	B veya A ve B ise Cephe Müdahale Durumu: Orta		C veya C ve A/B ise Cephe Müdahale Durumu: Kötü						
Hazırlayan	Damla Pilevne		Tespit Tarihi	12.07.2021– 15.07.2021						


Kırsal Mirasın Korunması: İznik Müşküle Kırsal Yerleşimi Örneği Yüksek Lisans Tezi											
Hazırlayan: Damla Pilevne - Danışman: Prof. Dr. Yonca Erkan											
Geleneksel Sivil Mimari Envanter Fişi											
Yapı Adı	Y078										
İl	Bursa	Ada	1378								
İlçe	İznik	Parsel	5								
Mahalle	Müşküle Mah.	Tescil Durumu	Yok								
İnşa Dönemi	1919 - 1950'ler	Koruma Derecesi	Yok								
Fiziksel Özellikler	Kullanım Durumu	Özgün İşlev	Ön Bahçe	Yok							
	Yapı - Parsel ilişkisi	Ayrık Nizam	Arka Bahçe	Yok							
			Avlu	Var							
			Yapı-Sokak Kotu ilişkisi							Hemzemin	
	Kat Adedi		Giriş + Ara Kat + 1								
	Yapım Sistemi		Yığma + İskelet								
	Yapım Sistemi Malzemesi		Kerpiç + Ahşap								
	Dolgu Malzemesi		Kerpiç Tuğla								
	Üst Örtü Yapım Sistemi		Kırma Çatı	Cephe Özellikleri						Yok	
	Üst Örtü Malzemesi		Kiremit - Alaturka	Cephe Kaplaması						Çamur Sıva	
	Devşirme Malzeme		Yok	Cephe Bezemesi		Yok					
	İç Mekân Elemanları		Ocak	Yunmalık	Zeytin Havuzu	Seki Üstü Oda					
			Var	Yok		Hayır					
	Teknik Alt Yapı		Elektrik		Su		Güneş Enerjisi				
Var			Var		Yok						
Korunma Durumu	Onarım Bilgisi			Cephe Müdahale Durumu*							
	Tadilat Yapılmıştır (Özgün olmayan müdahale)			Çok							
	* Müdahaleler:		B – Özgün sıva kaplaması değiştirilmiş			C – Pencere/kapı açıklıkları değiştirilmesi					
	A – Pencere açıklıklarının kapatılması		B – Özgün doğrama malzemesi değiştirilmiş (açıklıklar değişmemiş)			C – Yeni mekan eklenmesi/mevcut mekanların kaldırılması					
A ise Cephe Müdahale Durumu: İyi		B veya A ve B ise Cephe Müdahale Durumu: Orta			C veya C ve A/B ise Cephe Müdahale Durumu: Kötü						
Hazırlayan		Damla Pilevne		Tespit Tarihi		12.07.2021–15.07.2021					



Kırsal Mirasın Korunması: İznik Müşküle Kırsal Yerleşimi Örneği Yüksek Lisans Tezi							
Hazırlayan: Damla Pilevne - Danışman: Prof. Dr. Yonca Erkan							
Geleneksel Sivil Mimari Envanter Fişi							
Yapı Adı	Y077B						
İl	Bursa	Ada	1392				
İlçe	İznik	Parsel	961				
Mahalle	Müşküle Mah.	Tescil Durumu	Yok				
İnşa Dönemi	1950'ler - 1980'ler	Koruma Derecesi	Yok				
Fiziksel Özellikler	Kullanım Durumu	Özgün İşlev	Ön Bahçe	Yok			
	Yapı - Parsel İlişkisi	İkiz Ayrıık Nizam	Arka Bahçe	Var			
			Avlu	Yok			
	Yapı-Sokak Kotu İlişkisi		Hemzemin				
	Kat Adedi		Giriş + Ara Kat + 1				
	Yapım Sistemi		Yığma + İskelet				
	Yapım Sistemi Malzemesi		Kerpiç + Ahşap				
	Dolgu Malzemesi		Kerpiç Tuğla				
	Üst Örtü Yapım Sistemi		Kırma Çatı	Cephe Özellikleri	Çıkma		
	Üst Örtü Malzemesi		Kiremit - Marsilya Tipi	Cephe Kaplaması	Yok		
	Devşirme Malzeme		Yok	Cephe Bezemesi	Yok		
	İç Mekân Elemanları	Ocak	Yunmalık	Zeytin Havuzu	Seki Üstü Oda		
Yok		Yok	Var	Hayır			
Teknik Alt Yapı	Elektrik	Su	Güneş Enerjisi				
	Var	Var	Yok				
Korunma Durumu	Onarım Bilgisi			Cephe Müdahale Durumu*			
	Tadilat Yapılmıştır (Özgün olmayan müdahale)			Çok			
	* Müdahaleler: A – Pencere açıklıklarının kapatılması	B – Özgün siva kaplaması değiştirilmiş B – Özgün doğrama malzemesi değiştirilmiş (açıklıklar değişmemiş) B – Özgün dolgu malzemesi değiştirilmiş		C – Pencere/kapı açıklıkları değiştirilmesi C – Yeni mekan eklenmesi/ mevcut mekanların kaldırılması			
	A ise Cephe Müdahale Durumu: <i>İyi</i>	B veya A ve B ise Cephe Müdahale Durumu: <i>Orta</i>		C veya C ve A/B ise Cephe Müdahale Durumu: <i>Kötü</i>			
Hazırlayan	Damla Pilevne		Tespit Tarihi	12.07.2021– 15.07.2021			


Kırsal Mirasın Korunması: İznik Müşküle Kırsal Yerleşimi Örneği Yüksek Lisans Tezi							
Hazırlayan: Damla Pilevne - Danışman: Prof. Dr. Yonca Erkan							
Geleneksel Sivil Mimari Envanter Fişi							
Yapı Adı	Y077A						
İl	Bursa	Ada	1392				
İlçe	İznik	Parsel	966				
Mahalle	Müşküle Mah.	Tescil Durumu	Yok				
İnşa Dönemi	1950'ler - 1980'ler	Koruma Derecesi	Yok				
Fiziksel Özellikler	Kullanım Durumu	Özgün İşlev	Ön Bahçe	Yok			
	Yapı - Parsel İlişkisi	İkiz Ayrık Nizam	Arka Bahçe	Var			
			Avlu	Yok			
	Yapı-Sokak Kotu İlişkisi		Hemzemin				
	Kat Adedi		Giriş + Ara Kat + 1				
	Yapım Sistemi		Yığma + İskelet				
	Yapım Sistemi Malzemesi		Kerpiç + Ahşap				
	Dolgu Malzemesi		Kerpiç Tuğla				
	Üst Örtü Yapım Sistemi		Kırma Çatı	Cephe Özellikleri	Çıkma		
	Üst Örtü Malzemesi		Kiremit - Marsilya Tipi	Cephe Kaplaması	Çimento Siva		
	Devşirme Malzeme		Yok	Cephe Bezemesi	Yok		
	İç Mekân Elemanları	Ocak	Yunmalık	Zeytin Havuzu	Seki Üstü Oda		
Yok		Yok	Var	Hayır			
Teknik Alt Yapı	Elektrik		Su	Güneş Enerjisi			
	Var		Var	Var			
Korunma Durumu	Onarım Bilgisi			Cephe Müdahale Durumu*			
	Tadilat Yapılmıştır (Özgün olmayan müdahale)			Çok			
	* Müdahaleler: A – Pencere açıklıklarının kapatılması		B – Özgün siva kaplaması değiştirilmiş B – Özgün doğrama malzemesi değiştirilmiş (açıklıklar değişmemiş) B – Özgün dolgu malzemesi değiştirilmiş		C – Pencere/kapı açıklıkları değiştirilmesi C – Yeni mekan eklenmesi/ mevcut mekanların kaldırılması		
	A ise Cephe Müdahale Durumu: İyi		B veya A ve B ise Cephe Müdahale Durumu: Orta		C veya C ve A/B ise Cephe Müdahale Durumu: Kötü		
Hazırlayan		Damla Pilevne		Tespit Tarihi		12.07.2021– 15.07.2021	



Kırsal Mirasın Korunması: İznik Müşküle Kırsal Yerleşimi Örneği Yüksek Lisans Tezi							
Hazırlayan: Damla Pilevne - Danışman: Prof. Dr. Yonca Erkan							
Geleneksel Sivil Mimari Envanter Fişi							
Yapı Adı	Y076						
İl	Bursa	Ada	1378				
İlçe	İznik	Parsel	3				
Mahalle	Müşküle Mah.	Tescil Durumu	Yok				
İnşa Dönemi	1919 - 1950'ler	Koruma Derecesi	Yok				
Fiziksel Özellikler	Kullanım Durumu	Özgün İşlev	Ön Bahçe	Yok			
	Yapı - Parsel ilişkisi	Bitişik Çatı-Ayrık Nizam	Arka Bahçe	Var			
			Avlu	Yok			
	Yapı-Sokak Kotu ilişkisi		Üstünde				
	Kat Adedi		Giriş + Ara Kat + 1				
	Yapım Sistemi		Yığma + İskelet				
	Yapım Sistemi Malzemesi		Taş - Ahşap				
	Dolgu Malzemesi		Kerpiç Tuğla				
	Üst Örtü Yapım Sistemi		Kırma Çatı	Cephe Özellikleri	Yok		
	Üst Örtü Malzemesi		Kiremit - Marsilya Tipi	Cephe Kaplaması	Yok		
	Devşirme Malzeme		Yok	Cephe Bezemesi	Yok		
	İç Mekân Elemanları		Ocak	Yunmalık	Zeytin H.	Seki Üstü Oda	
			Yok	Var	Var	Hayır	
	Teknik Alt Yapı		Elektrik		Su		Güneş Enerjisi
Var			Var		Var		
Korunma Durumu	Onarım Bilgisi			Cephe Müdahale Durumu*			
	Tadilat Yapılmıştır (Özgün olmayan müdahale)			Çok			
	* Müdahaleler: A – Pencere açıklıklarının kapatılması		B – Özgün sıva kaplaması değiştirilmiş B – Özgün doğrama malzemesi değiştirilmiş (açıklıklar değişmemiş) B – Özgün dolgu malzemesi değiştirilmiş		C – Pencere/kapı açıklıkları değiştirilmesi C – Yeni mekan eklenmesi/ mevcut mekanların kaldırılması		
	A ise Cephe Müdahale Durumu: <i>İyi</i>		B veya A ve B ise Cephe Müdahale Durumu: <i>Orta</i>		C veya C ve A/B ise Cephe Müdahale Durumu: <i>Kötü</i>		
Hazırlayan		Damla Pilevne		Tespit Tarihi		12.07.2021– 15.07.2021	



Kırsal Mirasın Korunması: İznik Müşküle Kırsal Yerleşimi Örneği Yüksek Lisans Tezi										
Hazırlayan: Damla Pilevne - Danışman: Prof. Dr. Yonca Erkan										
Geleneksel Sivil Mimari Envanter Fişi										
Yapı Adı	Y074B									
İl	Bursa	Ada	1380							
İlçe	İznik	Parsel	9							
Mahalle	Müşküle Mah.	Tescil Durumu	Yok							
İnşa Dönemi	1919 - 1950'ler	Koruma Derecesi	Yok							
Fiziksel Özellikler	Kullanım Durumu	Özgün İşlev	Ön Bahçe	Var						
	Yapı - Parsel İlişkisi	İkiz Ayrık Nizam	Arka Bahçe	Yok						
			Avlu	Yok						
			Yapı-Sokak Kotu İlişkisi	Hemzemin						
	Kat Adedi	Giriş + 2								
	Yapım Sistemi	Yığma + İskelet								
	Yapım Sistemi Malzemesi	Kerpiç + Ahşap								
	Dolgu Malzemesi	Kerpiç Tuğla								
	Üst Örtü Yapım Sistemi	Kırma Çatı	Cephe Özellikleri	Yok						
	Üst Örtü Malzemesi	Kiremit - Alaturka	Cephe Kaplaması	Çamur Sıva						
	Devşirme Malzeme	Yok	Cephe Bezemesi	Yok						
	İç Mekân Elemanları	Ocak	Yunmalık	Zeytin Havuzu	Seki Üstü Oda					
		Var	Yok	Var	Hayır					
Teknik Alt Yapı	Elektrik	Su	Güneş Enerjisi							
	Var	Var	Yok							
Korunma Durumu	Onarım Bilgisi			Cephe Müdahale Durumu*						
	Tadilat Yapılmıştır (Özgün olmayan müdahale)			Çok						
	* Müdahaleler:	B – Özgün sıva kaplaması değiştirilmiş B – Özgün doğrama malzemesi değiştirilmiş (açıklıklar değişmemiş) B – Özgün dolgu malzemesi değiştirilmiş		C – Pencere/kapı açıklıkları değiştirilmesi C – Yeni mekan eklenmesi/ mevcut mekanların kaldırılması						
	A ise Cephe Müdahale Durumu: İyi	B veya A ve B ise Cephe Müdahale Durumu: Orta		C veya C ve A/B ise Cephe Müdahale Durumu: Kötü						
Hazırlayan	Damla Pilevne		Tespit Tarihi	12.07.2021– 15.07.2021						



Kırsal Mirasın Korunması: İznik Müşküle Kırsal Yerleşimi Örneği Yüksek Lisans Tezi							
Hazırlayan: Damla Pilevne - Danışman: Prof. Dr. Yonca Erkan							
Geleneksel Sivil Mimari Envanter Fişi							
Yapı Adı	Y074A						
İl	Bursa	Ada	1380				
İlçe	İznik	Parsel	1&4				
Mahalle	Müşküle Mah.	Tescil Durumu	Yok				
İnşa Dönemi	1919 - 1950'ler	Koruma Derecesi	Yok				
Fiziksel Özellikler	Kullanım Durumu	Harabe	Ön Bahçe	Var			
	Yapı - Parsel İlişkisi	İkiz Ayrık Nizam	Arka Bahçe	Yok			
			Avlu	Yok			
	Yapı-Sokak Kotu İlişkisi	Hemzemin					
	Kat Adedi	Giriş + 2					
	Yapım Sistemi	Yığma + İskelet					
	Yapım Sistemi Malzemesi	Kerpiç + Ahşap					
	Dolgu Malzemesi	Kerpiç Tuğla					
	Üst Örtü Yapım Sistemi	Kırma Çatı	Cephe Özellikleri	Yok			
	Üst Örtü Malzemesi	Kiremit - Alaturka	Cephe Kaplaması	Çamur Sıva			
	Devşirme Malzeme	Yok	Cephe Bezemesi	Yok			
	İç Mekân Elemanları	Ocak	Yunmalık	Zeytin Havuzu			
Var		Yok	Var	Hayır			
Teknik Alt Yapı	Elektrik	Su	Güneş Enerjisi				
	Var	Var	Yok				
Korunma Durumu	Onarım Bilgisi			Cephe Müdahale Durumu*			
	Tadilat Yapılmıştır (Özgün olmayan müdahale)			Çok			
	* Müdahaleler: A – Pencere açıklıklarının kapatılması	B – Özgün siva kaplaması değiştirilmiş B – Özgün doğrama malzemesi değiştirilmiş (açıklıklar değişmemiş) B – Özgün dolgu malzemesi değiştirilmiş		C – Pencere/kapı açıklıkları değiştirilmesi C – Yeni mekan eklenmesi/ mevcut mekanların kaldırılması			
	A ise Cephe Müdahale Durumu: <i>İyi</i>	B veya A ve B ise Cephe Müdahale Durumu: <i>Orta</i>		C veya C ve A/B ise Cephe Müdahale Durumu: <i>Kötü</i>			
Hazırlayan	Damla Pilevne		Tespit Tarihi	12.07.2021– 15.07.2021			



Kırsal Mirasın Korunması: İznik Müşküle Kırsal Yerleşimi Örneği Yüksek Lisans Tezi						
Hazırlayan: Damla Pilevne - Danışman: Prof. Dr. Yonca Erkan						
Geleneksel Sivil Mimari Envanter Fişi						
Yapı Adı	Y073					
İl	Bursa	Ada	1392			
İlçe	İznik	Parsel	972&973			
Mahalle	Müşküle Mah.	Tescil Durumu	Yok			
İnşa Dönemi	1919 - 1950'ler	Koruma Derecesi	Yok			
Fiziksel Özellikler	Kullanım Durumu	Özgün İşlev	Ön Bahçe	Yok		
	Yapı - Parsel ilişkisi	Ayrık Nizam	Arka Bahçe	Var		
			Avlu	Yok		
			Yapı-Sokak Kotu ilişkisi	Hemzemin		
	Kat Adedi	Giriş + Ara Kat + 1				
	Yapım Sistemi	Yığma + İskelet				
	Yapım Sistemi Malzemesi	Kerpiç + Ahşap				
	Dolgu Malzemesi	Kerpiç Tuğla				
	Üst Örtü Yapım Sistemi	Beşik Çatı	Cephe Özellikleri	Yok		
	Üst Örtü Malzemesi	Kiremit - Alaturka	Cephe Kaplaması	Yok		
	Devşirme Malzeme	Yok	Cephe Bezemesi	Yok		
	İç Mekân Elemanları	Ocak	Yunmalık	Zeytin Havuzu		Seki Üstü Oda
Yok		Yok	Yok	Hayır		
Teknik Alt Yapı	Elektrik	Su	Güneş Enerjisi			
	Var	Var	Yok			
Korunma Durumu	Onarım Bilgisi		Cephe Müdahale Durumu*			
	Tadilat Yapılmıştır (Özgün olmayan müdahale)		Çok			
	* Müdahaleler: A – Pencere açıklıklarının kapatılması	B – Özgün sıva kaplaması değiştirilmiş B – Özgün doğrama malzemesi değiştirilmiş (açıklıklar değişmemiş) B – Özgün dolgu malzemesi değiştirilmiş	C – Pencere/kapı açıklıkları değiştirilmesi C – Yeni mekan eklenmesi/ mevcut mekanların kaldırılması			
	A ise Cephe Müdahale Durumu: <i>İyi</i>	B veya A ve B ise Cephe Müdahale Durumu: <i>Orta</i>	C veya C ve A/B ise Cephe Müdahale Durumu: <i>Kötü</i>			
Hazırlayan	Damla Pilevne	Tespit Tarihi	12.07.2021– 15.07.2021			



Kırsal Mirasın Korunması: İznik Müşküle Kırsal Yerleşimi Örneği Yüksek Lisans Tezi													
Hazırlayan: Damla Pilevne - Danışman: Prof. Dr. Yonca Erkan													
Geleneksel Sivil Mimari Envanter Fişi													
Yapı Adı	Y071a												
İl	Bursa	Ada	1392										
İlçe	İznik	Parsel	965										
Mahalle	Müşküle Mah.	Tescil Durumu	Yok										
İnşa Dönemi	1919 - 1950'ler	Koruma Derecesi	Yok										
Fiziksel Özellikler	Kullanım Durumu	Özgün İşlev	Ön Bahçe	Yok									
	Yapı - Parsel İlişkisi	İkiz Ayrık Nizam	Arka Bahçe	Yok									
			Avlu	Yok									
			Yapı-Sokak Kotu İlişkisi							Hemzemin			
	Kat Adedi		Giriş + 2										
	Yapım Sistemi		Yığma + İskelet										
	Yapım Sistemi Malzemesi		Kerpiç + Ahşap										
	Dolgu Malzemesi		Kerpiç Tuğla										
	Üst Örtü Yapım Sistemi		Beşik Çatı							Cephe Özellikleri	Yok		
	Üst Örtü Malzemesi		Kiremit - Marsilya Tipi							Cephe Kaplaması	Çimento Siva		
	Devşirme Malzeme		Yok		Cephe Bezemesi	Yok							
	İç Mekân Elemanları		Ocak	Yunmalık	Zeytin Havuzu	Seki Üstü Oda							
			Yok	Yok	Yok	Hayır							
	Teknik Alt Yapı		Elektrik		Su		Güneş Enerjisi						
Var			Var		Yok								
Korunma Durumu	Onarım Bilgisi			Cephe Müdahale Durumu*									
	Tadilat Yapılmıştır (Özgün olmayan müdahale)			Çok									
	* Müdahaleler: A – Pencere açıklıklarının kapatılması		B – Özgün siva kaplaması değiştirilmiş B – Özgün doğrama malzemesi değiştirilmiş (açıklıklar değişmemiş) B – Özgün dolgu malzemesi değiştirilmiş			C – Pencere/kapı açıklıkları değiştirilmesi C – Yeni mekan eklenmesi/mevcut mekanların kaldırılması							
	A ise Cephe Müdahale Durumu: İyi		B veya A ve B ise Cephe Müdahale Durumu: Orta			C veya C ve A/B ise Cephe Müdahale Durumu: Kötü							
Hazırlayan		Damla Pilevne		Tespit Tarihi		12.07.2021– 15.07.2021							

Kırsal Mirasın Korunması: İznik Müşküle Kırsal Yerleşimi Örneği Yüksek Lisans Tezi										
Hazırlayan: Damla Pilevne - Danışman: Prof. Dr. Yonca Erkan										
Geleneksel Sivil Mimari Envanter Fişi										
Yapı Adı	Y070									
İl	Bursa	Ada	1386							
İlçe	İznik	Parsel	29							
Mahalle	Müşküle Mah.	Tescil Durumu	Yok							
İnşa Dönemi	1919 - 1950'ler	Koruma Derecesi	Yok							
Fiziksel Özellikler	Kullanım Durumu	Özgün İşlev	Ön Bahçe	Yok						
	Yapı - Parsel ilişkisi	Bitişik Çatı- Ayrık Nizam	Arka Bahçe	Var						
			Avlu	Yok						
			Yapı-Sokak Kotu ilişkisi	Hemzemin						
	Kat Adedi	Giriş + Ara Kat + 1								
	Yapım Sistemi	Yığma + İskelet								
	Yapım Sistemi Malzemesi	Kerpiç + Ahşap								
	Dolgu Malzemesi	Kerpiç Tuğla								
	Üst Örtü Yapım Sistemi	Beşik Çatı	Cephe Özellikleri	Cumbalı						
	Üst Örtü Malzemesi	Kiremit - Marsilya Tipi	Cephe Kaplaması	Çamur Sıva						
	Devşirme Malzeme	Yok	Cephe Bezemesi	Yok						
	İç Mekân Elemanları	Ocak	Yunmalık	Zeytin H.	Seki Üstü Oda					
		Yok	Yok	Yok	Hayır					
	Teknik Alt Yapı	Elektrik		Su	Güneş Enerjisi					
		Var	Yok							
Korunma Durumu	Onarım Bilgisi			Cephe Müdahale Durumu*						
	Tadilat Yapılmıştır (Özgün olmayan müdahale)			Çok						
	* Müdahaleler:	B – Özgün sıva kaplaması değiştirilmiş		C – Pencere/kapı açıklıkları değiştirilmesi						
	A – Pencere açıklıklarının kapatılması	B – Özgün doğrama malzemesi değiştirilmiş (açıklıklar değişmemiş)		C – Yeni mekan eklenmesi/ mevcut mekanların kaldırılması						
A ise Cephe Müdahale Durumu: İyi	B veya A ve B ise Cephe Müdahale Durumu: Orta		C veya C ve A/B ise Cephe Müdahale Durumu: Kötü							
Hazırlayan	Damla Pilevne		Tespit Tarihi	12.07.2021– 15.07.2021						



Kırsal Mirasın Korunması: İznik Müşküle Kırsal Yerleşimi Örneği Yüksek Lisans Tezi										
Hazırlayan: Damla Pilevne - Danışman: Prof. Dr. Yonca Erkan										
Geleneksel Sivil Mimari Envanter Fişi										
Yapı Adı	Y067B									
İl	Bursa	Ada	1385							
İlçe	İznik	Parsel	20							
Mahalle	Müşküle Mah.	Tescil Durumu	Yok							
İnşa Dönemi	1919 - 1950'ler	Koruma Derecesi	Yok							
Fiziksel Özellikler	Kullanım Durumu	Özgün İşlev	Ön Bahçe	Yok						
	Yapı - Parsel İlişkisi	İkiz Ayrık Nizam	Arka Bahçe	Yok						
			Avlu	Yok						
			Yapı-Sokak Kotu İlişkisi	Üstünde						
	Kat Adedi	Giriş + Ara Kat + 1								
	Yapım Sistemi	Yığma + İskelet								
	Yapım Sistemi Malzemesi	Kerpiç + Ahşap								
	Dolgu Malzemesi	Kerpiç Tuğla								
	Üst Örtü Yapım Sistemi	Kırma Çatı	Cephe Özellikleri	Yok						
	Üst Örtü Malzemesi	Kiremit - Marsilya Tipi	Cephe Kaplaması	Çimento Siva						
	Devşirme Malzeme	Yok	Cephe Bezemesi	Yok						
	İç Mekân Elemanları	Ocak	Yunmalık	Zeytin Havuzu	Seki Üstü Oda					
		Yok	Yok	Yok	Hayır					
	Teknik Alt Yapı	Elektrik	Su	Güneş Enerjisi						
Var		Var	Yok							
Korunma Durumu	Onarım Bilgisi			Cephe Müdahale Durumu*						
	Tadilat Yapılmıştır (Özgün olmayan müdahale)			Çok						
	* Müdahaleler: A – Pencere açıklıklarının kapatılması	B – Özgün siva kaplaması değiştirilmiş B – Özgün doğrama malzemesi değiştirilmiş (açıklıklar değişmemiş) B – Özgün dolgu malzemesi değiştirilmiş		C – Pencere/kapı açıklıkları değiştirilmesi C – Yeni mekan eklenmesi/ mevcut mekanların kaldırılması						
	A ise Cephe Müdahale Durumu: İyi	B veya A ve B ise Cephe Müdahale Durumu: Orta		C veya C ve A/B ise Cephe Müdahale Durumu: Kötü						
Hazırlayan	Damla Pilevne		Tespit Tarihi	12.07.2021– 15.07.2021						



Kırsal Mirasın Korunması: İznik Müşküle Kırsal Yerleşimi Örneği Yüksek Lisans Tezi											
Hazırlayan: Damla Pilevne - Danışman: Prof. Dr. Yonca Erkan											
Geleneksel Sivil Mimari Envanter Fişi											
Yapı Adı	Y066										
İl	Bursa	Ada	1385								
İlçe	İznik	Parsel	10								
Mahalle	Müşküle Mah.	Tescil Durumu	Yok								
İnşa Dönemi	1950'ler - 1980'ler	Koruma Derecesi	Yok								
Fiziksel Özellikler	Kullanım Durumu	Özgün İşlev	Ön Bahçe	Yok							
	Yapı - Parsel ilişkisi	Bitişik Nizam	Arka Bahçe	Var							
			Avlu	Yok							
			Yapı-Sokak Kotu ilişkisi	Üstünde							
	Kat Adedi	Giriş + 1									
	Yapım Sistemi	Yığma + İskelet									
	Yapım Sistemi Malzemesi	Kerpiç + Ahşap									
	Dolgu Malzemesi	Kerpiç Tuğla									
	Üst Örtü Yapım Sistemi	Beşik Çatı	Cephe Özellikleri	Yok							
	Üst Örtü Malzemesi	Kiremit - Marsilya Tipi	Cephe Kaplaması	Çimento Sıva							
	Devşirme Malzeme	Yok	Cephe Bezemesi	Yok							
	İç Mekân Elemanları	Ocak	Yunmalık	Zeytin Havuzu						Seki Üstü Oda	
		Yok	Yok	Var						Hayır	
	Teknik Alt Yapı	Elektrik	Su	Güneş Enerjisi							
Var		Var	Yok								
Korunma Durumu	Onarım Bilgisi			Cephe Müdahale Durumu*							
	Tadilat Yapılmıştır (Özgün olmayan müdahale)			Çok							
	* Müdahaleler:	B – Özgün sıva kaplaması değiştirilmiş		C – Pencere/kapı açıklıkları değiştirilmesi							
	A – Pencere açıklıklarının kapatılması	B – Özgün doğrama malzemesi değiştirilmiş (açıklıklar değişmemiş)		C – Yeni mekan eklenmesi/mevcut mekanların kaldırılması							
A ise Cephe Müdahale Durumu: <i>İyi</i>	B veya A ve B ise Cephe Müdahale Durumu: <i>Orta</i>		C veya C ve A/B ise Cephe Müdahale Durumu: <i>Kötü</i>								
Hazırlayan	Damla Pilevne		Tespit Tarihi	12.07.2021–15.07.2021							


Kırsal Mirasın Korunması: İznik Müşküle Kırsal Yerleşimi Örneği Yüksek Lisans Tezi								
Hazırlayan: Damla Pilevne - Danışman: Prof. Dr. Yonca Erkan								
Geleneksel Sivil Mimari Envanter Fişi								
Yapı Adı	Y063							
İl	Bursa	Ada	1386					
İlçe	İznik	Parsel	23&24					
Mahalle	Müşküle Mah.	Tescil Durumu	Yok					
İnşa Dönemi	1950'ler - 1980'ler	Koruma Derecesi	Yok					
Fiziksel Özellikler	Kullanım Durumu	Özgün İşlev	Ön Bahçe	Yok				
	Yapı - Parsel İlişkisi	İkiz Ayrık Nizam	Arka Bahçe	Var				
			Avlu	Yok				
	Yapı-Sokak Kotu İlişkisi		Hemzemin					
	Kat Adedi		Giriş + 2					
	Yapım Sistemi		Yığma + İskelet					
	Yapım Sistemi Malzemesi		Kerpiç + Ahşap					
	Dolgu Malzemesi		Kerpiç Tuğla					
	Üst Örtü Yapım Sistemi		Beşik Çatı	Cephe Özellikleri	Çıkma			
	Üst Örtü Malzemesi		Kiremit - Marsilya Tipi	Cephe Kaplaması	Çimento Sıva			
	Devşirme Malzeme		Yok	Cephe Bezemesi	Yok			
	İç Mekân Elemanları		Ocak	Yunmalık	Zeytin Havuzu	Seki Üstü Oda		
			Yok	Yok	Yok	Hayır		
	Teknik Alt Yapı		Elektrik		Su		Güneş Enerjisi	
Var			Var		Yok			
Korunma Durumu	Onarım Bilgisi			Cephe Müdahale Durumu*				
	Tadilat Yapılmıştır (Özgün olmayan müdahale)			Çok				
	* Müdahaleler:		B – Özgün sıva kaplaması değiştirilmiş		C – Pencere/kapı açıklıkları değiştirilmesi			
	A – Pencere açıklıklarının kapatılması		B – Özgün doğrama malzemesi değiştirilmiş (açıklıklar değişmemiş)		C – Yeni mekan eklenmesi/ mevcut mekanların kaldırılması			
A ise Cephe Müdahale Durumu: <i>İyi</i>		B veya A ve B ise Cephe Müdahale Durumu: <i>Orta</i>		C veya C ve A/B ise Cephe Müdahale Durumu: <i>Kötü</i>				
Hazırlayan		Damla Pilevne		Tespit Tarihi		12.07.2021– 15.07.2021		



Kırsal Mirasın Korunması: İznik Müşküle Kırsal Yerleşimi Örneği Yüksek Lisans Tezi											
Hazırlayan: Damla Pilevne - Danışman: Prof. Dr. Yonca Erkan											
Geleneksel Sivil Mimari Envanter Fişi											
Yapı Adı	Y061										
İl	Bursa	Ada	1386								
İlçe	İznik	Parsel	20								
Mahalle	Müşküle Mah.	Tescil Durumu	Yok								
İnşa Dönemi	1919 - 1950'ler	Koruma Derecesi	Yok								
Fiziksel Özellikler	Kullanım Durumu	Özgün İşlev	Ön Bahçe	Yok							
	Yapı - Parsel ilişkisi	Ayrık Nizam	Arka Bahçe	Var							
			Avlu	Yok							
	Yapı-Sokak Kotu ilişkisi		Hemzemin								
	Kat Adedi		Giriş + Ara Kat + 1								
	Yapım Sistemi		Yığma + İskelet								
	Yapım Sistemi Malzemesi		Kerpiç + Ahşap								
	Dolgu Malzemesi		Kerpiç Tuğla								
	Üst Örtü Yapım Sistemi		Beşik Çatı	Cephe Özellikleri						Yok	
	Üst Örtü Malzemesi		Kiremit - Marsilya Tipi	Cephe Kaplaması						Çamur Sıva	
	Devşirme Malzeme		Yok	Cephe Bezemesi		Yok					
	İç Mekân Elemanları		Ocak	Yunmalık	Zeytin Havuzu	Seki Üstü Oda					
			Yok	Yok	Yok	Hayır					
	Teknik Alt Yapı		Elektrik		Su		Güneş Enerjisi				
Var			Var		Yok						
Korunma Durumu	Onarım Bilgisi			Cephe Müdahale Durumu*							
	Tadilat Yapılmıştır (Özgün olmayan müdahale)			Çok							
	* Müdahaleler: A – Pencere açıklıklarının kapatılması		B – Özgün sıva kaplaması değiştirilmiş B – Özgün doğrama malzemesi değiştirilmiş (açıklıklar değişmemiş) B – Özgün dolgu malzemesi değiştirilmiş			C – Pencere/kapı açıklıkları değiştirilmesi C – Yeni mekan eklenmesi/mevcut mekanların kaldırılması					
	A ise Cephe Müdahale Durumu: <i>İyi</i>		B veya A ve B ise Cephe Müdahale Durumu: <i>Orta</i>			C veya C ve A/B ise Cephe Müdahale Durumu: <i>Kötü</i>					
Hazırlayan		Damla Pilevne		Tespit Tarihi		12.07.2021– 15.07.2021					



Kırsal Mirasın Korunması: İznik Müşküle Kırsal Yerleşimi Örneği Yüksek Lisans Tezi								
Hazırlayan: Damla Pilevne - Danışman: Prof. Dr. Yonca Erkan								
Geleneksel Sivil Mimari Envanter Fişi								
Yapı Adı	Y060							
İl	Bursa	Ada	1385					
İlçe	İznik	Parsel	2					
Mahalle	Müşküle Mah.	Tescil Durumu	Yok					
İnşa Dönemi	1919 - 1950'ler	Koruma Derecesi	Yok					
Fiziksel Özellikler	Kullanım Durumu	Özgün İşlev	Ön Bahçe	Yok				
	Yapı - Parsel ilişkisi	Ayrık Nizam	Arka Bahçe	Var				
			Avlu	Yok				
	Yapı-Sokak Kotu ilişkisi		Hemzemin					
	Kat Adedi		Giriş + Ara Kat + 1					
	Yapım Sistemi		Yığma + İskelet					
	Yapım Sistemi Malzemesi		Kerpiç + Ahşap					
	Dolgu Malzemesi		Kerpiç Tuğla					
	Üst Örtü Yapım Sistemi		Kırma Çatı	Cephe Özellikleri				Çıkma
	Üst Örtü Malzemesi		Kiremit - Marsilya Tipi	Cephe Kaplaması				Çimento Siva
	Devşirme Malzeme		Yok	Cephe Bezemesi				Yok
	İç Mekân Elemanları	Ocak	Yunmalık	Zeytin Havuzu				Seki Üstü Oda
Yok		Yok	Yok	Hayır				
Teknik Alt Yapı	Elektrik		Su	Güneş Enerjisi				
	Var		Var	Yok				
Korunma Durumu	Onarım Bilgisi			Cephe Müdahale Durumu*				
	Tadilat Yapılmıştır (Özgün olmayan müdahale)			Çok				
	* Müdahaleler: A – Pencere açıklıklarının kapatılması		B – Özgün siva kaplaması değiştirilmiş B – Özgün doğrama malzemesi değiştirilmiş (açıklıklar değişmemiş) B – Özgün dolgu malzemesi değiştirilmiş		C – Pencere/kapı açıklıkları değiştirilmesi C – Yeni mekan eklenmesi/mevcut mekanların kaldırılması			
	A ise Cephe Müdahale Durumu: <i>İyi</i>		B veya A ve B ise Cephe Müdahale Durumu: <i>Orta</i>		C veya C ve A/B ise Cephe Müdahale Durumu: <i>Kötü</i>			
Hazırlayan		Damla Pilevne		Tespit Tarihi		12.07.2021– 15.07.2021		



Kırsal Mirasın Korunması: İznik Müşküle Kırsal Yerleşimi Örneği Yüksek Lisans Tezi											
Hazırlayan: Damla Pilevne - Danışman: Prof. Dr. Yonca Erkan											
Geleneksel Sivil Mimari Envanter Fişi											
Yapı Adı	Y006										
İl	Bursa	Ada	1390								
İlçe	İznik	Parsel	3								
Mahalle	Müşküle Mah.	Tescil Durumu	Yok								
İnşa Dönemi	1950'ler - 1980'ler	Koruma Derecesi	Yok								
Fiziksel Özellikler	Kullanım Durumu	Özgün İşlev	Ön Bahçe	Yok							
	Yapı - Parsel İlişkisi	Bitişik Nizam	Arka Bahçe	Var							
			Avlu	Yok							
			Yapı-Sokak Kotu İlişkisi	Üstünde							
	Kat Adedi	Giriş + 1		Cephe Özellikleri			Yok				
	Yapım Sistemi	İskelet					Cephe Kaplaması	Çimento Sıva			
	Yapım Sistemi Malzemesi	Ahşap					Cephe Bezemesi	Yok			
	Dolgu Malzemesi	Kerpiç Tuğla		İç Mekân Elemanları			Ocak	Yunmalık	Zeytin Havuzu	Seki Üstü Oda	
	Üst Örtü Yapım Sistemi	Beşik Çatı					Yok	Yok	Var	Hayır	
	Üst Örtü Malzemesi	Eternit					Teknik Alt Yapı		Elektrik	Su	Güneş Enerjisi
	Devşirme Malzeme	Yok		Var	Var	Yok					
	Korunma Durumu	Onarım Bilgisi			Cephe Müdahale Durumu*						
		Tadilat Yapılmıştır (Özgün olmayan müdahale)			Çok						
		* Müdahaleler: A – Pencere açıklıklarının kapatılması		B – Özgün sıva kaplaması değiştirilmiş B – Özgün doğrama malzemesi değiştirilmiş (açıklıklar değişmemiş) B – Özgün dolgu malzemesi değiştirilmiş		C – Pencere/kapı açıklıkları değiştirilmesi C – Yeni mekan eklenmesi/ mevcut mekanların kaldırılması					
A ise Cephe Müdahale Durumu: <i>İyi</i>		B veya A ve B ise Cephe Müdahale Durumu: <i>Orta</i>		C veya C ve A/B ise Cephe Müdahale Durumu: <i>Kötü</i>							
Hazırlayan		Damla Pilevne		Tespit Tarihi		12.07.2021– 15.07.2021					

Kırsal Mirasın Korunması: İznik Müşküle Kırsal Yerleşimi Örneği Yüksek Lisans Tezi										
Hazırlayan: Damla Pilevne - Danışman: Prof. Dr. Yonca Erkan										
Geleneksel Sivil Mimari Envanter Fişi										
Yapı Adı	Y059									
İl	Bursa	Ada	1386							
İlçe	İznik	Parsel	12							
Mahalle	Müşküle Mah.	Tescil Durumu	Yok							
İnşa Dönemi	1950'ler - 1980'ler	Koruma Derecesi	Yok							
Fiziksel Özellikler	Kullanım Durumu	Özgün İşlev	Ön Bahçe	Yok						
	Yapı - Parsel İlişkisi	Ayrık Nizam	Arka Bahçe	Var						
			Avlu	Yok						
			Yapı-Sokak Kotu İlişkisi	Hemzemin						
	Kat Adedi	Giriş + Ara Kat + 1								
	Yapım Sistemi	Yığma + İskelet								
	Yapım Sistemi Malzemesi	Harman T. + Ahşap								
	Dolgu Malzemesi	Harman Tuğlası								
	Üst Örtü Yapım Sistemi	Kırma Çatı	Cephe Özellikleri	Yok						
	Üst Örtü Malzemesi	Kiremit - Marsilya Tipi	Cephe Kaplaması	Yok						
	Devşirme Malzeme	Yok	Cephe Bezemesi	Yok						
	İç Mekân Elemanları	Ocak	Yunmalık	Zeytin Havuzu	Seki Üstü Oda					
		Yok	Yok	Var	Hayır					
Teknik Alt Yapı	Elektrik	Su	Güneş Enerjisi							
	Var	Var	Yok							
Korunma Durumu	Onarım Bilgisi			Cephe Müdahale Durumu*						
	Tadilat Yapılmıştır (Özgün olmayan müdahale)			Orta						
	* Müdahaleler: A – Pencere açıklıklarının kapatılması	B – Özgün siva kaplaması değiştirilmiş B – Özgün doğrama malzemesi değiştirilmiş (açıklıklar değişmemiş) B – Özgün dolgu malzemesi değiştirilmiş		C – Pencere/kapı açıklıkları değiştirilmesi C – Yeni mekan eklenmesi/ mevcut mekanların kaldırılması						
	A ise Cephe Müdahale Durumu: İyi	B veya A ve B ise Cephe Müdahale Durumu: Orta		C veya C ve A/B ise Cephe Müdahale Durumu: Kötü						
Hazırlayan	Damla Pilevne		Tespit Tarihi	12.07.2021– 15.07.2021						

Kırsal Mirasın Korunması: İznik Müşküle Kırsal Yerleşimi Örneği Yüksek Lisans Tezi											
Hazırlayan: Damla Pilevne - Danışman: Prof. Dr. Yonca Erkan											
Geleneksel Sivil Mimari Envanter Fişi											
Yapı Adı	Y058										
İl	Bursa	Ada	1386								
İlçe	İznik	Parsel	5								
Mahalle	Müşküle Mah.	Tescil Durumu	Yok								
İnşa Dönemi	1919 - 1950'ler	Koruma Derecesi	Yok								
Fiziksel Özellikler	Kullanım Durumu	Özgün İşlev	Ön Bahçe	Yok							
	Yapı - Parsel ilişkisi	Ayrık Nizam	Arka Bahçe	Var							
			Avlu	Yok							
	Yapı-Sokak Kotu ilişkisi		Hemzemin								
	Kat Adedi		Giriş + Ara Kat + 1								
	Yapım Sistemi		Yığma + İskelet								
	Yapım Sistemi Malzemesi		Kerpiç + Ahşap								
	Dolgu Malzemesi		Kerpiç Tuğla								
	Üst Örtü Yapım Sistemi		Kırma Çatı	Cephe Özellikleri						Yok	
	Üst Örtü Malzemesi		Kiremit - Marsilya Tipi	Cephe Kaplaması						Çimento Sıva	
	Devşirme Malzeme		Yok	Cephe Bezemesi		Yok					
	İç Mekân Elemanları		Ocak	Yunmalık	Zeytin Havuzu	Seki Üstü Oda					
			Yok	Yok	Var	Hayır					
Teknik Alt Yapı		Elektrik		Su	Güneş Enerjisi						
		Var		Var	Var						
Korunma Durumu	Onarım Bilgisi			Cephe Müdahale Durumu*							
	Tadilat Yapılmıştır (Özgün olmayan müdahale)			Çok							
	* Müdahaleler: A – Pencere açıklıklarının kapatılması		B – Özgün sıva kaplaması değiştirilmiş B – Özgün doğrama malzemesi değiştirilmiş (açıklıklar değişmemiş) B – Özgün dolgu malzemesi değiştirilmiş			C – Pencere/kapı açıklıkları değiştirilmesi C – Yeni mekan eklenmesi/ mevcut mekanların kaldırılması					
	A ise Cephe Müdahale Durumu: İyi		B veya A ve B ise Cephe Müdahale Durumu: Orta			C veya C ve A/B ise Cephe Müdahale Durumu: Kötü					
Hazırlayan		Damla Pilevne		Tespit Tarihi		12.07.2021– 15.07.2021					



Kırsal Mirasın Korunması: İznik Müşküle Kırsal Yerleşimi Örneği Yüksek Lisans Tezi										
Hazırlayan: Damla Pilevne - Danışman: Prof. Dr. Yonca Erkan										
Geleneksel Sivil Mimari Envanter Fişi										
Yapı Adı	Y057									
İl	Bursa	Ada	1387							
İlçe	İznik	Parsel	9							
Mahalle	Müşküle Mah.	Tescil Durumu	Yok							
İnşa Dönemi	1950'ler - 1980'ler	Koruma Derecesi	Yok							
Fiziksel Özellikler	Kullanım Durumu	Özgün İşlev	Ön Bahçe	Yok						
	Yapı - Parsel ilişkisi	Ayrık Nizam	Arka Bahçe	Yok						
			Avlu	Var						
			Yapı-Sokak Kotu ilişkisi	Altında						
	Kat Adedi	Giriş + Ara Kat + 1								
	Yapım Sistemi	Yığma + İskelet								
	Yapım Sistemi Malzemesi	Taş - Ahşap								
	Dolgu Malzemesi	Kerpiç Tuğla								
	Üst Örtü Yapım Sistemi	Kırma Çatı	Cephe Özellikleri	Yok						
	Üst Örtü Malzemesi	Kiremit - Marsilya Tipi	Cephe Kaplaması	Çamur Sıva						
	Devşirme Malzeme	Yok	Cephe Bezemesi	Yok						
	İç Mekân Elemanları	Ocak	Yunmalık	Zeytin Havuzu	Seki Üstü Oda					
		Var	Yok	Var	Hayır					
	Teknik Alt Yapı	Elektrik	Su	Güneş Enerjisi						
Var		Var	Yok							
Korunma Durumu	Onarım Bilgisi			Cephe Müdahale Durumu*						
	Tadilat Yapılmıştır (Özgün olmayan müdahale)			Çok						
	* Müdahaleler:	B – Özgün sıva kaplaması değiştirilmiş			C – Pencere/kapı açıklıkları değiştirilmesi					
	A – Pencere açıklıklarının kapatılması	B – Özgün doğrama malzemesi değiştirilmiş (açıklıklar değişmemiş)			C – Yeni mekan eklenmesi/mevcut mekanların kaldırılması					
A ise Cephe Müdahale Durumu: İyi	B veya A ve B ise Cephe Müdahale Durumu: Orta			C veya C ve A/B ise Cephe Müdahale Durumu: Kötü						
Hazırlayan	Damla Pilevne			Tespit Tarihi			12.07.2021–15.07.2021			



Kırsal Mirasın Korunması: İznik Müşküle Kırsal Yerleşimi Örneği Yüksek Lisans Tezi										
Hazırlayan: Damla Pilevne - Danışman: Prof. Dr. Yonca Erkan										
Geleneksel Sivil Mimari Envanter Fişi										
Yapı Adı	Y056									
İl	Bursa	Ada	1387							
İlçe	İznik	Parsel	10							
Mahalle	Müşküle Mah.	Tescil Durumu	Yok							
İnşa Dönemi	1950'ler - 1980'ler	Koruma Derecesi	Yok							
Fiziksel Özellikler	Kullanım Durumu	Özgün İşlev	Ön Bahçe	Yok						
	Yapı - Parsel İlişkisi	İkiz Ayrık Nizam	Arka Bahçe	Var						
			Avlu	Yok						
			Yapı-Sokak Kotu İlişkisi	Hemzemin						
	Kat Adedi	Giriş + 1								
	Yapım Sistemi	Yığma + İskelet								
	Yapım Sistemi Malzemesi	Kerpiç + Ahşap								
	Dolgu Malzemesi	Kerpiç Tuğla								
	Üst Örtü Yapım Sistemi	Beşik Çatı	Cephe Özellikleri	Çıkma						
	Üst Örtü Malzemesi	Kiremit - Marsilya Tipi	Cephe Kaplaması	Yok						
	Devşirme Malzeme	Yok	Cephe Bezemesi	Yok						
	İç Mekân Elemanları	Ocak	Yunmalık	Zeytin Havuzu	Seki Üstü Oda					
		Yok	Yok	Yok	Hayır					
Teknik Alt Yapı	Elektrik	Su	Güneş Enerjisi							
	Var	Var	Yok							
Korunma Durumu	Onarım Bilgisi			Cephe Müdahale Durumu*						
	Tadilat Yapılmıştır (Özgün olmayan müdahale)			Çok						
	* Müdahaleler:	B – Özgün sıva kaplaması değiştirilmiş		C – Pencere/kapı açıklıkları değiştirilmesi						
	A – Pencere açıklıklarının kapatılması	B – Özgün doğrama malzemesi değiştirilmiş (açıklıklar değişmemiş)		C – Yeni mekan eklenmesi/mevcut mekanların kaldırılması						
A ise Cephe Müdahale Durumu: İyi	B veya A ve B ise Cephe Müdahale Durumu: Orta		C veya C ve A/B ise Cephe Müdahale Durumu: Kötü							
Hazırlayan	Damla Pilevne		Tespit Tarihi	12.07.2021–15.07.2021						



Kırsal Mirasın Korunması: İznik Müşküle Kırsal Yerleşimi Örneği Yüksek Lisans Tezi											
Hazırlayan: Damla Pilevne - Danışman: Prof. Dr. Yonca Erkan											
Geleneksel Sivil Mimari Envanter Fişi											
Yapı Adı	Y055										
İl	Bursa	Ada	1386								
İlçe	İznik	Parsel	4								
Mahalle	Müşküle Mah.	Tescil Durumu	Yok								
İnşa Dönemi	1919 - 1950'ler	Koruma Derecesi	Yok								
Fiziksel Özellikler	Kullanım Durumu	Özgün İşlev	Ön Bahçe	Yok							
	Yapı - Parsel ilişkisi	Ayrık Nizam	Arka Bahçe	Var							
			Avlu	Yok							
	Yapı-Sokak Kotu ilişkisi		Hemzemin								
	Kat Adedi		Giriş + 2								
	Yapım Sistemi		Yığma + İskelet								
	Yapım Sistemi Malzemesi		Kerpiç + Ahşap								
	Dolgu Malzemesi		Kerpiç Tuğla								
	Üst Örtü Yapım Sistemi		Kırma Çatı	Cephe Özellikleri						Yok	
	Üst Örtü Malzemesi		Sac	Cephe Kaplaması						Yok	
	Devşirme Malzeme		Yok	Cephe Bezemesi						Yok	
	İç Mekân Elemanları	Ocak	Yunmalık	Zeytin Havuzu						Seki Üstü Oda	
Var		Var	Yok	Hayır							
Teknik Alt Yapı	Elektrik		Su		Güneş Enerjisi						
	Var		Var		Yok						
Korunma Durumu	Onarım Bilgisi			Cephe Müdahale Durumu*							
	Tadilat Yapılmıştır (Özgün olmayan müdahale)			Çok							
	* Müdahaleler:		B – Özgün sıva kaplaması değiştirilmiş		C – Pencere/kapı açıklıkları değiştirilmesi						
	A – Pencere açıklıklarının kapatılması		B – Özgün doğrama malzemesi değiştirilmiş (açıklıklar değişmemiş)		C – Yeni mekan eklenmesi/mevcut mekanların kaldırılması						
A ise Cephe Müdahale Durumu: İyi		B veya A ve B ise Cephe Müdahale Durumu: Orta		C veya C ve A/B ise Cephe Müdahale Durumu: Kötü							
Hazırlayan	Damla Pilevne		Tespit Tarihi		12.07.2021– 15.07.2021						



Kırsal Mirasın Korunması: İznik Müşküle Kırsal Yerleşimi Örneği Yüksek Lisans Tezi							
Hazırlayan: Damla Pilevne - Danışman: Prof. Dr. Yonca Erkan							
Geleneksel Sivil Mimari Envanter Fişi							
Yapı Adı	Y054						
İl	Bursa	Ada	1385				
İlçe	İznik	Parsel	3				
Mahalle	Müşküle Mah.	Tescil Durumu	Yok				
İnşa Dönemi	1919 - 1950'ler	Koruma Derecesi	Yok				
Fiziksel Özellikler	Kullanım Durumu	Özgün İşlev	Ön Bahçe	Var			
	Yapı - Parsel ilişkisi	Ayrık Nizam	Arka Bahçe	Yok			
			Avlu	Yok			
	Yapı-Sokak Kotu ilişkisi		Hemzemin				
	Kat Adedi		Giriş + 2				
	Yapım Sistemi		Yığma + İskelet				
	Yapım Sistemi Malzemesi		Kerpiç + Ahşap				
	Dolgu Malzemesi		Kerpiç Tuğla				
	Üst Örtü Yapım Sistemi		Kırma Çatı	Cephe Özellikleri	Yok		
	Üst Örtü Malzemesi		Eternit	Cephe Kaplaması	Çamur Sıva		
	Devşirme Malzeme		Yok	Cephe Bezemesi	Yok		
	İç Mekân Elemanları	Ocak	Yunmalık	Zeytin Havuzu	Seki Üstü Oda		
Yok		Yok	Yok	Hayır			
Teknik Alt Yapı	Elektrik		Su	Güneş Enerjisi			
	Var		Var	Yok			
Korunma Durumu	Onarım Bilgisi			Cephe Müdahale Durumu*			
	Tadilat Yapılmıştır (Özgün olmayan müdahale)			Çok			
	* Müdahaleler: A – Pencere açıklıklarının kapatılması		B – Özgün sıva kaplaması değiştirilmiş B – Özgün doğrama malzemesi değiştirilmiş (açıklıklar değişmemiş) B – Özgün dolgu malzemesi değiştirilmiş		C – Pencere/kapı açıklıkları değiştirilmesi C – Yeni mekan eklenmesi/ mevcut mekanların kaldırılması		
	A ise Cephe Müdahale Durumu: İyi		B veya A ve B ise Cephe Müdahale Durumu: Orta		C veya C ve A/B ise Cephe Müdahale Durumu: Kötü		
Hazırlayan		Damla Pilevne		Tespit Tarihi		12.07.2021– 15.07.2021	



Kırsal Mirasın Korunması: İznik Müşküle Kırsal Yerleşimi Örneği Yüksek Lisans Tezi												
Hazırlayan: Damla Pilevne - Danışman: Prof. Dr. Yonca Erkan												
Geleneksel Sivil Mimari Envanter Fişi												
Yapı Adı	Y053											
İl	Bursa	Ada	1387									
İlçe	İznik	Parsel	11									
Mahalle	Müşküle Mah.	Tescil Durumu	Yok									
İnşa Dönemi	1919 - 1950'ler	Koruma Derecesi	Yok									
Fiziksel Özellikler	Kullanım Durumu	Boş	Ön Bahçe	Yok								
	Yapı - Parsel ilişkisi	Bitişik Çatı- Ayrık Nizam	Arka Bahçe	Var								
			Avlu	Yok								
			Yapı-Sokak Kotu ilişkisi	Altında								
	Kat Adedi	Bodrum +Giriş + 1		Cephe Özellikleri				Çıkma				
	Yapım Sistemi	Yığma + İskelet		Cephe Kaplaması								
	Yapım Sistemi Malzemesi	Kerpiç + Ahşap		Cephe Bezemesi				Yok				
	Dolgu Malzemesi	Kerpiç Tuğla		İç Mekân Elemanları				Ocak	Yunmalık	Zeytin H.	Seki Üstü Oda	
	Üst Örtü Yapım Sistemi	Kırma Çatı		Teknik Alt Yapı				Elektrik	Su	Güneş Enerjisi		
	Üst Örtü Malzemesi	Kiremit - Marsilya Tipi		Elektrik				Var	Var	Yok		
	Devşirme Malzeme	Yok		Teknik Alt Yapı				Var	Var	Yok		
	Korunma Durumu	Onarım Bilgisi						Cephe Müdahale Durumu*				
		Tadilat Yapılmıştır (Özgün olmayan müdahale)						Çok				
		* Müdahaleler:		B – Özgün sıva kaplaması değiştirilmiş				C – Pencere/kapı açıklıkları değiştirilmesi				
A – Pencere açıklıklarının kapatılması		B – Özgün doğrama malzemesi değiştirilmiş (açıklıklar değişmemiş)		C – Yeni mekan eklenmesi/ mevcut mekanların kaldırılması								
A ise Cephe Müdahale Durumu: <i>İyi</i>		B veya A ve B ise Cephe Müdahale Durumu: <i>Orta</i>		C veya C ve A/B ise Cephe Müdahale Durumu: <i>Kötü</i>								
Hazırlayan	Damla Pilevne		Tespit Tarihi		12.07.2021– 15.07.2021							


Kırsal Mirasın Korunması: İznik Müşküle Kırsal Yerleşimi Örneği Yüksek Lisans Tezi							
Hazırlayan: Damla Pilevne - Danışman: Prof. Dr. Yonca Erkan							
Geleneksel Sivil Mimari Envanter Fişi							
Yapı Adı	Y052						
İl	Bursa	Ada	1387				
İlçe	İznik	Parsel	12				
Mahalle	Müşküle Mah.	Tescil Durumu	Yok				
İnşa Dönemi	1919 - 1950'ler	Koruma Derecesi	Yok				
Fiziksel Özellikler	Kullanım Durumu	Özgün İşlev	Ön Bahçe	Yok			
	Yapı - Parsel İlişkisi	İkiz Ayrık Nizam	Arka Bahçe	Var			
			Avlu	Yok			
	Yapı-Sokak Kotu İlişkisi		Hemzemin				
	Kat Adedi		Giriş + Ara Kat + 1				
	Yapım Sistemi		Yığma + İskelet				
	Yapım Sistemi Malzemesi		Kerpiç + Ahşap				
	Dolgu Malzemesi		Kerpiç Tuğla				
	Üst Örtü Yapım Sistemi		Kırma Çatı	Cephe Özellikleri	Yok		
	Üst Örtü Malzemesi		Kiremit - Marsilya Tipi	Cephe Kaplaması	Çimento Siva		
	Devşirme Malzeme		Yok	Cephe Bezemesi	Yok		
	İç Mekân Elemanları	Ocak	Yunmalık	Zeytin Havuzu	Seki Üstü Oda		
Var		Yok	Yok	Hayır			
Teknik Alt Yapı	Elektrik		Su	Güneş Enerjisi			
	Var		Var	Yok			
Korunma Durumu	Onarım Bilgisi			Cephe Müdahale Durumu*			
	Tadilat Yapılmıştır (Özgün olmayan müdahale)			Orta			
	* Müdahaleler: A – Pencere açıklıklarının kapatılması		B – Özgün siva kaplaması değiştirilmiş B – Özgün doğrama malzemesi değiştirilmiş (açıklıklar değişmemiş) B – Özgün dolgu malzemesi değiştirilmiş		C – Pencere/kapı açıklıkları değiştirilmesi C – Yeni mekan eklenmesi/ mevcut mekanların kaldırılması		
	A ise Cephe Müdahale Durumu: İyi		B veya A ve B ise Cephe Müdahale Durumu: Orta		C veya C ve A/B ise Cephe Müdahale Durumu: Kötü		
Hazırlayan		Damla Pilevne		Tespit Tarihi		12.07.2021– 15.07.2021	



Kırsal Mirasın Korunması: İznik Müşküle Kırsal Yerleşimi Örneği Yüksek Lisans Tezi												
Hazırlayan: Damla Pilevne - Danışman: Prof. Dr. Yonca Erkan												
Geleneksel Sivil Mimari Envanter Fişi												
Yapı Adı	Y005											
İl	Bursa	Ada	1390									
İlçe	İznik	Parsel	3									
Mahalle	Müşküle Mah.	Tescil Durumu	Yok									
İnşa Dönemi	1950'ler - 1980'ler	Koruma Derecesi	Yok									
Fiziksel Özellikler	Kullanım Durumu	Özgün İşlev	Ön Bahçe	Yok								
	Yapı - Parsel İlişkisi	Bitişik Nizam	Arka Bahçe	Var								
			Avlu	Yok								
			Yapı-Sokak Kotu İlişkisi	Üstünde								
	Kat Adedi	Tek Katlı		Cephe Özellikleri				Yok				
	Yapım Sistemi	İskelet		Cephe Kaplaması				Çimento Siva				
	Yapım Sistemi Malzemesi	Ahşap		Cephe Bezemesi				Yok				
	Dolgu Malzemesi	Kerpiç Tuğla		İç Mekân Elemanları				Ocak	Yunmalık	Zeytin Havuzu	Seki Üstü Oda	
	Üst Örtü Yapım Sistemi	Beşik Çatı		Yok				Yok	Yok	Hayır		
	Üst Örtü Malzemesi	Kiremit - Marsilya Tipi		Teknik Alt Yapı				Elektrik	Su	Güneş Enerjisi		
	Devşirme Malzeme	Yok		Var				Var	Yok			
	Korunma Durumu	Onarım Bilgisi						Cephe Müdahale Durumu*				
		Basit Onarım						Çok				
		* Müdahaleler:		B – Özgün siva kaplaması değiştirilmiş				C – Pencere/kapı açıklıkları değiştirilmesi				
A – Pencere açıklıklarının kapatılması		B – Özgün doğrama malzemesi değiştirilmiş (açıklıklar değişmemiş)		C – Yeni mekan eklenmesi/mevcut mekanların kaldırılması								
A ise Cephe Müdahale Durumu: <i>İyi</i>		B veya A ve B ise Cephe Müdahale Durumu: <i>Orta</i>		C veya C ve A/B ise Cephe Müdahale Durumu: <i>Kötü</i>								
Hazırlayan		Damla Pilevne		Tespit Tarihi		12.07.2021– 15.07.2021						



Kırsal Mirasın Korunması: İznik Müşküle Kırsal Yerleşimi Örneği Yüksek Lisans Tezi										
Hazırlayan: Damla Pilevne - Danışman: Prof. Dr. Yonca Erkan										
Geleneksel Sivil Mimari Envanter Fişi										
Yapı Adı	Y049									
İl	Bursa	Ada	1387							
İlçe	İznik	Parsel	26							
Mahalle	Müşküle Mah.	Tescil Durumu	Yok							
İnşa Dönemi	1919 - 1950'ler	Koruma Derecesi	Yok							
Fiziksel Özellikler	Kullanım Durumu	Özgün İşlev	Ön Bahçe	Yok						
	Yapı - Parsel ilişkisi	Ayrık Nizam	Arka Bahçe	Var						
			Avlu	Yok						
	Yapı-Sokak Kotu ilişkisi		Altında							
	Kat Adedi		Giriş + Ara Kat + 1							
	Yapım Sistemi		Yığma + İskelet							
	Yapım Sistemi Malzemesi		Kerpiç + Ahşap							
	Dolgu Malzemesi		Kerpiç Tuğla							
	Üst Örtü Yapım Sistemi		Kırma Çatı	Cephe Özellikleri		Yok				
	Üst Örtü Malzemesi		Kiremit - Marsilya Tipi	Cephe Kaplaması		Çimento Siva				
	Devşirme Malzeme		Yok	Cephe Bezemesi		Yok				
	İç Mekân Elemanları		Ocak	Yunmalık	Zeytin Havuzu	Seki Üstü Oda				
			Yok	Yok	Yok	Hayır				
Teknik Alt Yapı		Elektrik		Su		Güneş Enerjisi				
		Var		Var		Yok				
Korunma Durumu	Onarım Bilgisi			Cephe Müdahale Durumu*						
	Tadilat Yapılmıştır (Özgün olmayan müdahale)			Orta						
	* Müdahaleler: A – Pencere açıklıklarının kapatılması		B – Özgün siva kaplaması değiştirilmiş B – Özgün doğrama malzemesi değiştirilmiş (açıklıklar değişmemiş) B – Özgün dolgu malzemesi değiştirilmiş			C – Pencere/kapı açıklıkları değiştirilmesi C – Yeni mekan eklenmesi/ mevcut mekanların kaldırılması				
	A ise Cephe Müdahale Durumu: <i>İyi</i>		B veya A ve B ise Cephe Müdahale Durumu: <i>Orta</i>			C veya C ve A/B ise Cephe Müdahale Durumu: <i>Kötü</i>				
Hazırlayan		Damla Pilevne		Tespit Tarihi		12.07.2021– 15.07.2021				



Kırsal Mirasın Korunması: İznik Müşküle Kırsal Yerleşimi Örneği Yüksek Lisans Tezi											
Hazırlayan: Damla Pilevne - Danışman: Prof. Dr. Yonca Erkan											
Geleneksel Sivil Mimari Envanter Fişi											
Yapı Adı	Y048										
İl	Bursa	Ada	1387								
İlçe	İznik	Parsel	36								
Mahalle	Müşküle Mah.	Tescil Durumu	Yok								
İnşa Dönemi	1919 - 1950'ler	Koruma Derecesi	Yok								
Fiziksel Özellikler	Kullanım Durumu	Özgün İşlev	Ön Bahçe	Yok							
	Yapı - Parsel İlişkisi	İkiz Ayrık Nizam	Arka Bahçe	Yok							
			Avlu	Yok							
	Yapı-Sokak Kotu İlişkisi		Altında								
	Kat Adedi		Giriş + 1								
	Yapım Sistemi		Yığma + İskelet								
	Yapım Sistemi Malzemesi		Kerpiç + Ahşap								
	Dolgu Malzemesi		Kerpiç Tuğla								
	Üst Örtü Yapım Sistemi		Beşik Çatı	Cephe Özellikleri						Yok	
	Üst Örtü Malzemesi		Kiremit - Alaturka	Cephe Kaplaması						Çimento Siva	
	Devşirme Malzeme		Yok	Cephe Bezemesi		Yok					
	İç Mekân Elemanları	Ocak	Yunmalık	Zeytin Havuzu	Seki Üstü Oda						
		Yok	Yok	Yok	Evet						
Teknik Alt Yapı	Elektrik		Su		Güneş Enerjisi						
	Var		Var		Yok						
Korunma Durumu	Onarım Bilgisi			Cephe Müdahale Durumu*							
	Tadilat Yapılmıştır (Özgün olmayan müdahale)			Çok							
	* Müdahaleler: A – Pencere açıklıklarının kapatılması	B – Özgün siva kaplaması değiştirilmiş B – Özgün doğrama malzemesi değiştirilmiş (açıklıklar değişmemiş) B – Özgün dolgu malzemesi değiştirilmiş		C – Pencere/kapı açıklıkları değiştirilmesi C – Yeni mekan eklenmesi/ mevcut mekanların kaldırılması							
	A ise Cephe Müdahale Durumu: İyi	B veya A ve B ise Cephe Müdahale Durumu: Orta		C veya C ve A/B ise Cephe Müdahale Durumu: Kötü							
Hazırlayan	Damla Pilevne		Tespit Tarihi		12.07.2021– 15.07.2021						



Kırsal Mirasın Korunması: İznik Müşküle Kırsal Yerleşimi Örneği Yüksek Lisans Tezi										
Hazırlayan: Damla Pilevne - Danışman: Prof. Dr. Yonca Erkan										
Geleneksel Sivil Mimari Envanter Fişi										
Yapı Adı	Y047									
İl	Bursa	Ada	1387							
İlçe	İznik	Parsel	35							
Mahalle	Müşküle Mah.	Tescil Durumu	Yok							
İnşa Dönemi	1919 - 1950'ler	Koruma Derecesi	Yok							
Fiziksel Özellikler	Kullanım Durumu	Özgün İşlev	Ön Bahçe	Yok						
	Yapı - Parsel İlişkisi	İkiz Ayrık Nizam	Arka Bahçe	Var						
			Avlu	Yok						
	Yapı-Sokak Kotu İlişkisi	Altında								
	Kat Adedi	Giriş + 1								
	Yapım Sistemi	Yığma + İskelet								
	Yapım Sistemi Malzemesi	Kerpiç + Ahşap								
	Dolgu Malzemesi	Kerpiç Tuğla								
	Üst Örtü Yapım Sistemi	Kırma Çatı	Cephe Özellikleri							Yok
	Üst Örtü Malzemesi	Kiremit - Marsilya Tipi	Cephe Kaplaması							Çimento Siva
	Devşirme Malzeme	Yok	Cephe Bezemesi		Yok					
	İç Mekân Elemanları	Ocak	Yunmalık	Zeytin Havuzu	Seki Üstü Oda					
		Yok	Yok	Yok	Hayır					
Teknik Alt Yapı	Elektrik		Su		Güneş Enerjisi					
	Var		Var		Yok					
Korunma Durumu	Onarım Bilgisi			Cephe Müdahale Durumu*						
	Tadilat Yapılmıştır (Özgün olmayan müdahale)			Çok						
	* Müdahaleler: A – Pencere açıklıklarının kapatılması		B – Özgün sıva kaplaması değiştirilmiş B – Özgün doğrama malzemesi değiştirilmiş (açıklıklar değişmemiş) B – Özgün dolgu malzemesi değiştirilmiş			C – Pencere/kapı açıklıkları değiştirilmesi C – Yeni mekan eklenmesi/ mevcut mekanların kaldırılması				
	A ise Cephe Müdahale Durumu: <i>İyi</i>		B veya A ve B ise Cephe Müdahale Durumu: <i>Orta</i>			C veya C ve A/B ise Cephe Müdahale Durumu: <i>Kötü</i>				
Hazırlayan		Damla Pilevne		Tespit Tarihi		12.07.2021– 15.07.2021				



Kırsal Mirasın Korunması: İznik Müşküle Kırsal Yerleşimi Örneği Yüksek Lisans Tezi										
Hazırlayan: Damla Pilevne - Danışman: Prof. Dr. Yonca Erkan										
Geleneksel Sivil Mimari Envanter Fişi										
Yapı Adı	Y045									
İl	Bursa	Ada	1384							
İlçe	İznik	Parsel	1							
Mahalle	Müşküle Mah.	Tescil Durumu	Yok							
İnşa Dönemi	1919 - 1950'ler	Koruma Derecesi	Yok							
Fiziksel Özellikler	Kullanım Durumu	Özgün İşlev	Ön Bahçe	Yok						
	Yapı - Parsel İlişkisi	Ayrık Nizam	Arka Bahçe	Yok						
			Avlu	Yok						
			Yapı-Sokak Kotu İlişkisi	Hemzemin						
	Kat Adedi	Giriş + 2								
	Yapım Sistemi	Yığma + İskelet								
	Yapım Sistemi Malzemesi	Kerpiç + Ahşap								
	Dolgu Malzemesi	Kerpiç Tuğla								
	Üst Örtü Yapım Sistemi	Kırma Çatı	Cephe Özellikleri	Yok						
	Üst Örtü Malzemesi	Eternit	Cephe Kaplaması	Çimento Siva						
	Devşirme Malzeme	Yok	Cephe Bezemesi	Yok						
	İç Mekân Elemanları	Ocak	Yunmalık	Zeytin Havuzu						Seki Üstü Oda
		Yok	Yok	Yok						Hayır
	Teknik Alt Yapı	Elektrik	Su	Güneş Enerjisi						
Var		Var	Yok							
Korunma Durumu	Onarım Bilgisi			Cephe Müdahale Durumu*						
	Tadilat Yapılmıştır (Özgün olmayan müdahale)			Çok						
	* Müdahaleler: A – Pencere açıklıklarının kapatılması	B – Özgün siva kaplaması değiştirilmiş B – Özgün doğrama malzemesi değiştirilmiş (açıklıklar değişmemiş) B – Özgün dolgu malzemesi değiştirilmiş		C – Pencere/kapı açıklıkları değiştirilmesi C – Yeni mekan eklenmesi/ mevcut mekanların kaldırılması						
	A ise Cephe Müdahale Durumu: <i>İyi</i>	B veya A ve B ise Cephe Müdahale Durumu: <i>Orta</i>		C veya C ve A/B ise Cephe Müdahale Durumu: <i>Kötü</i>						
Hazırlayan	Damla Pilevne		Tespit Tarihi	12.07.2021– 15.07.2021						



Kırsal Mirasın Korunması: İznik Müşküle Kırsal Yerleşimi Örneği Yüksek Lisans Tezi										
Hazırlayan: Damla Pilevne - Danışman: Prof. Dr. Yonca Erkan										
Geleneksel Sivil Mimari Envanter Fişi										
Yapı Adı	Y044A									
İl	Bursa	Ada	1384							
İlçe	İznik	Parsel	2							
Mahalle	Müşküle Mah.	Tescil Durumu	Yok							
İnşa Dönemi	1919 - 1950'ler	Koruma Derecesi	Yok							
Fiziksel Özellikler	Kullanım Durumu	Özgün İşlev	Ön Bahçe	Yok						
	Yapı - Parsel İlişkisi	İkiz Ayrık Nizam	Arka Bahçe	Yok						
			Avlu	Yok						
			Yapı-Sokak Kotu İlişkisi	Hemzemin						
	Kat Adedi	Giriş + Ara Kat + 1								
	Yapım Sistemi	Yığma + İskelet								
	Yapım Sistemi Malzemesi	Kerpiç + Ahşap								
	Dolgu Malzemesi	Kerpiç Tuğla								
	Üst Örtü Yapım Sistemi	Kırma Çatı	Cephe Özellikleri	Yok						
	Üst Örtü Malzemesi	Kiremit - Marsilya Tipi	Cephe Kaplaması	Yok						
	Devşirme Malzeme	Yok	Cephe Bezemesi	Yok						
	İç Mekân Elemanları	Ocak	Yunmalık	Zeytin Havuzu	Seki Üstü Oda					
		Yok	Yok		Hayır					
Teknik Alt Yapı	Elektrik	Su	Güneş Enerjisi							
	Var	Var	Yok							
Korunma Durumu	Onarım Bilgisi			Cephe Müdahale Durumu*						
	Tadilat Yapılmıştır (Özgün olmayan müdahale)			Az						
	* Müdahaleler: A – Pencere açıklıklarının kapatılması	B – Özgün siva kaplaması değiştirilmiş B – Özgün doğrama malzemesi değiştirilmiş (açıklıklar değişmemiş) B – Özgün dolgu malzemesi değiştirilmiş		C – Pencere/kapı açıklıkları değiştirilmesi C – Yeni mekan eklenmesi/ mevcut mekanların kaldırılması						
	A ise Cephe Müdahale Durumu: <i>İyi</i>	B veya A ve B ise Cephe Müdahale Durumu: <i>Orta</i>		C veya C ve A/B ise Cephe Müdahale Durumu: <i>Kötü</i>						
Hazırlayan	Damla Pilevne		Tespit Tarihi	12.07.2021– 15.07.2021						

Kırsal Mirasın Korunması: İznik Müşküle Kırsal Yerleşimi Örneği Yüksek Lisans Tezi										
Hazırlayan: Damla Pilevne - Danışman: Prof. Dr. Yonca Erkan										
Geleneksel Sivil Mimari Envanter Fişi										
Yapı Adı	Y043									
İl	Bursa	Ada	1384							
İlçe	İznik	Parsel	5							
Mahalle	Müşküle Mah.	Tescil Durumu	Yok							
İnşa Dönemi	1919 - 1950'ler	Koruma Derecesi	Yok							
Fiziksel Özellikler	Kullanım Durumu	Özgün İşlev	Ön Bahçe	Yok						
	Yapı - Parsel ilişkisi	Ayrık Nizam	Arka Bahçe	Var						
			Avlu	Yok						
			Yapı-Sokak Kotu ilişkisi	Hemzemin						
	Kat Adedi	Giriş + 1								
	Yapım Sistemi	Yığma + İskelet								
	Yapım Sistemi Malzemesi	Kerpiç + Ahşap								
	Dolgu Malzemesi	Kerpiç Tuğla								
	Üst Örtü Yapım Sistemi	Kırma Çatı	Cephe Özellikleri	Yok						
	Üst Örtü Malzemesi	Kiremit - Alaturka	Cephe Kaplaması	Çimento Siva						
	Devşirme Malzeme	Yok	Cephe Bezemesi	Yok						
	İç Mekân Elemanları	Ocak	Yunmalık	Zeytin Havuzu	Seki Üstü Oda					
		Var	Var	Var	Hayır					
Teknik Alt Yapı	Elektrik	Su	Güneş Enerjisi							
	Var	Var	Yok							
Korunma Durumu	Onarım Bilgisi			Cephe Müdahale Durumu*						
	Tadilat Yapılmıştır (Özgün olmayan müdahale)			Çok						
	* Müdahaleler:		B – Özgün siva kaplaması değiştirilmiş		C – Pencere/kapı açıklıkları değiştirilmesi					
	A – Pencere açıklıklarının kapatılması		B – Özgün doğrama malzemesi değiştirilmiş (açıklıklar değişmemiş)		C – Yeni mekan eklenmesi/mevcut mekanların kaldırılması					
A ise Cephe Müdahale Durumu: İyi		B veya A ve B ise Cephe Müdahale Durumu: Orta		C veya C ve A/B ise Cephe Müdahale Durumu: Kötü						
Hazırlayan		Damla Pilevne		Tespit Tarihi		12.07.2021–15.07.2021				



Kırsal Mirasın Korunması: İznik Müşküle Kırsal Yerleşimi Örneği Yüksek Lisans Tezi											
Hazırlayan: Damla Pilevne - Danışman: Prof. Dr. Yonca Erkan											
Geleneksel Sivil Mimari Envanter Fişi											
Yapı Adı	Y042A										
İl	Bursa	Ada	1385								
İlçe	İznik	Parsel	33								
Mahalle	Müşküle Mah.	Tescil Durumu	Yok								
İnşa Dönemi	1919 - 1950'ler	Koruma Derecesi	Yok								
Fiziksel Özellikler	Kullanım Durumu	Özgün İşlev	Ön Bahçe	Yok							
		Yapı - Parsel ilişkisi	Bitişik Çatı- Ayrık Nizam	Arka Bahçe	Var						
				Avlu							
	Yapı-Sokak Kotu ilişkisi		Üstünde								
	Kat Adedi		Giriş + 2								
	Yapım Sistemi		Yığma + İskelet								
	Yapım Sistemi Malzemesi		Kerpiç + Ahşap								
	Dolgu Malzemesi		Kerpiç Tuğla								
	Üst Örtü Yapım Sistemi		Beşik Çatı	Cephe Özellikleri						Çıkma	
	Üst Örtü Malzemesi		Eternit	Cephe Kaplaması						Çamur Sıva	
	Devşirme Malzeme		Yok	Cephe Bezemesi						Yok	
	İç Mekân Elemanları		Ocak	Yunmalık	Zeytin H.					Seki Üstü Oda	
			Yok	Yok						Hayır	
	Teknik Alt Yapı		Elektrik		Su					Güneş Enerjisi	
Var			Var		Yok						
Korunma Durumu	Onarım Bilgisi			Cephe Müdahale Durumu*							
	Tadilat Yapılmıştır (Özgün olmayan müdahale)			Çok							
	* Müdahaleler:		B – Özgün sıva kaplaması değiştirilmiş			C – Pencere/kapı açıklıkları değiştirilmesi					
	A – Pencere açıklıklarının kapatılması		B – Özgün doğrama malzemesi değiştirilmiş (açıklıklar değişmemiş)			C – Yeni mekan eklenmesi/ mevcut mekanların kaldırılması					
A ise Cephe Müdahale Durumu: İyi		B veya A ve B ise Cephe Müdahale Durumu: Orta			C veya C ve A/B ise Cephe Müdahale Durumu: Kötü						
Hazırlayan		Damla Pilevne		Tespit Tarihi		12.07.2021– 15.07.2021					


Kırsal Mirasın Korunması: İznik Müşküle Kırsal Yerleşimi Örneği Yüksek Lisans Tezi										
Hazırlayan: Damla Pilevne - Danışman: Prof. Dr. Yonca Erkan										
Geleneksel Sivil Mimari Envanter Fişi										
Yapı Adı	Y042B									
İl	Bursa	Ada	1385							
İlçe	İznik	Parsel	33							
Mahalle	Müşküle Mah.	Tescil Durumu	Yok							
İnşa Dönemi	1919 - 1950'ler	Koruma Derecesi	Yok							
Fiziksel Özellikler	Kullanım Durumu	Özgün İşlev	Ön Bahçe	Yok						
	Yapı - Parsel İlişkisi	İkiz Ayrık Nizam	Arka Bahçe	Yok						
			Avlu	Yok						
			Yapı-Sokak Kotu İlişkisi	Hemzemin						
	Kat Adedi	Giriş + 2								
	Yapım Sistemi	Yığma + İskelet								
	Yapım Sistemi Malzemesi	Kerpiç + Ahşap								
	Dolgu Malzemesi	Kerpiç Tuğla								
	Üst Örtü Yapım Sistemi	Beşik Çatı	Cephe Özellikleri	Cumbalı						
	Üst Örtü Malzemesi	Eternit	Cephe Kaplaması	Yok						
	Devşirme Malzeme	Yok	Cephe Bezemesi	Yok						
	İç Mekân Elemanları	Ocak	Yunmalık	Zeytin Havuzu						Seki Üstü Oda
Yok		Yok		Hayır						
Teknik Alt Yapı	Elektrik	Su	Güneş Enerjisi							
	Var	Var	Yok							
Korunma Durumu	Onarım Bilgisi			Cephe Müdahale Durumu*						
	Tadilat Yapılmıştır (Özgün olmayan müdahale)			Çok						
	* Müdahaleler: A – Pencere açıklıklarının kapatılması	B – Özgün sıva kaplaması değiştirilmiş B – Özgün doğrama malzemesi değiştirilmiş (açıklıklar değişmemiş) B – Özgün dolgu malzemesi değiştirilmiş		C – Pencere/kapı açıklıkları değiştirilmesi C – Yeni mekan eklenmesi/ mevcut mekanların kaldırılması						
	A ise Cephe Müdahale Durumu: İyi	B veya A ve B ise Cephe Müdahale Durumu: Orta		C veya C ve A/B ise Cephe Müdahale Durumu: Kötü						
Hazırlayan	Damla Pilevne		Tespit Tarihi	12.07.2021– 15.07.2021						

Kırsal Mirasın Korunması: İznik Müşküle Kırsal Yerleşimi Örneği Yüksek Lisans Tezi										
Hazırlayan: Damla Pilevne - Danışman: Prof. Dr. Yonca Erkan										
Geleneksel Sivil Mimari Envanter Fişi										
Yapı Adı	Y041									
İl	Bursa	Ada	1385							
İlçe	İznik	Parsel	32							
Mahalle	Müşküle Mah.	Tescil Durumu	Yok							
İnşa Dönemi	1919 - 1950'ler	Koruma Derecesi	Yok							
Fiziksel Özellikler	Kullanım Durumu	Özgün İşlev	Ön Bahçe	Yok						
	Yapı - Parsel ilişkisi	Bitişik Çatı- Ayrık Nizam	Arka Bahçe	Var						
			Avlu	Yok						
			Yapı-Sokak Kotu ilişkisi	Hemzemin						
	Kat Adedi	Giriş + 1								
	Yapım Sistemi	İskelet								
	Yapım Sistemi Malzemesi	Ahşap								
	Dolgu Malzemesi	Kerpiç Tuğla								
	Üst Örtü Yapım Sistemi	Beşik Çatı	Cephe Özellikleri	Cumbalı						
	Üst Örtü Malzemesi	Kiremit - Marsilya Tipi	Cephe Kaplaması	Çamur Sıva						
	Devşirme Malzeme	Yok	Cephe Bezemesi	Yok						
	İç Mekân Elemanları	Ocak	Yunmalık	Zeytin H.						Seki Üstü Oda
		Yok	Yok	Yok						Hayır
	Teknik Alt Yapı	Elektrik	Su	Güneş Enerjisi						
Var		Var	Yok							
Korunma Durumu	Onarım Bilgisi			Cephe Müdahale Durumu*						
	Tadilat Yapılmıştır (Özgün olmayan müdahale)			Çok						
	* Müdahaleler: A – Pencere açıklıklarının kapatılması	B – Özgün sıva kaplaması değiştirilmiş B – Özgün doğrama malzemesi değiştirilmiş (açıklıklar değişmemiş) B – Özgün dolgu malzemesi değiştirilmiş		C – Pencere/kapı açıklıkları değiştirilmesi C – Yeni mekan eklenmesi/ mevcut mekanların kaldırılması						
	A ise Cephe Müdahale Durumu: <i>İyi</i>	B veya A ve B ise Cephe Müdahale Durumu: <i>Orta</i>		C veya C ve A/B ise Cephe Müdahale Durumu: <i>Kötü</i>						
Hazırlayan	Damla Pilevne		Tespit Tarihi	12.07.2021– 15.07.2021						


Kırsal Mirasın Korunması: İznik Müşküle Kırsal Yerleşimi Örneği Yüksek Lisans Tezi										
Hazırlayan: Damla Pilevne - Danışman: Prof. Dr. Yonca Erkan										
Geleneksel Sivil Mimari Envanter Fişi										
Yapı Adı	Y040									
İl	Bursa	Ada	1385							
İlçe	İznik	Parsel	31							
Mahalle	Müşküle Mah.	Tescil Durumu	Yok							
İnşa Dönemi	1919 - 1950'ler	Koruma Derecesi	Yok							
Fiziksel Özellikler	Kullanım Durumu	Özgün İşlev	Ön Bahçe	Yok						
	Yapı - Parsel İlişkisi	İkiz Ayrık Nizam	Arka Bahçe	Var						
			Avlu	Yok						
	Yapı-Sokak Kotu İlişkisi	Hemzemin								
	Kat Adedi	Giriş + Ara Kat + 1								
	Yapım Sistemi	Yığma + İskelet								
	Yapım Sistemi Malzemesi	Kerpiç + Ahşap								
	Dolgu Malzemesi	Kerpiç Tuğla								
	Üst Örtü Yapım Sistemi	Beşik Çatı	Cephe Özellikleri	Yok						
	Üst Örtü Malzemesi	Sac	Cephe Kaplaması	Çamur Sıva						
	Devşirme Malzeme	Yok	Cephe Bezemesi	Yok						
	İç Mekân Elemanları	Ocak	Yunmalık	Zeytin Havuzu						Seki Üstü Oda
Yok		Yok		Hayır						
Teknik Alt Yapı	Elektrik	Su	Güneş Enerjisi							
	Var	Var	Yok							
Korunma Durumu	Onarım Bilgisi			Cephe Müdahale Durumu*						
	Tadilat Yapılmıştır (Özgün olmayan müdahale)			Çok						
	* Müdahaleler: A – Pencere açıklıklarının kapatılması	B – Özgün siva kaplaması değiştirilmiş B – Özgün doğrama malzemesi değiştirilmiş (açıklıklar değişmemiş) B – Özgün dolgu malzemesi değiştirilmiş		C – Pencere/kapı açıklıkları değiştirilmesi C – Yeni mekan eklenmesi/ mevcut mekanların kaldırılması						
	A ise Cephe Müdahale Durumu: <i>İyi</i>	B veya A ve B ise Cephe Müdahale Durumu: <i>Orta</i>		C veya C ve A/B ise Cephe Müdahale Durumu: <i>Kötü</i>						
Hazırlayan	Damla Pilevne		Tespit Tarihi	12.07.2021– 15.07.2021						



Kırsal Mirasın Korunması: İznik Müşküle Kırsal Yerleşimi Örneği Yüksek Lisans Tezi										
Hazırlayan: Damla Pilevne - Danışman: Prof. Dr. Yonca Erkan										
Geleneksel Sivil Mimari Envanter Fişi										
Yapı Adı	Y039									
İl	Bursa	Ada	1385							
İlçe	İznik	Parsel	30							
Mahalle	Müşküle Mah.	Tescil Durumu	Yok							
İnşa Dönemi	1919 - 1950'ler	Koruma Derecesi	Yok							
Fiziksel Özellikler	Kullanım Durumu	Özgün İşlev	Ön Bahçe	Yok						
	Yapı - Parsel ilişkisi	Bitişik Nizam	Arka Bahçe	Var						
			Avlu	Yok						
			Yapı-Sokak Kotu ilişkisi	Hemzemin						
	Kat Adedi	Giriş + Ara Kat + 1								
	Yapım Sistemi	Yığma + İskelet								
	Yapım Sistemi Malzemesi	Kerpiç + Ahşap								
	Dolgu Malzemesi	Kerpiç Tuğla								
	Üst Örtü Yapım Sistemi	Beşik Çatı	Cephe Özellikleri	Çıkma						
	Üst Örtü Malzemesi	Sac	Cephe Kaplaması	Çimento Siva						
	Devşirme Malzeme	Yok	Cephe Bezemesi	Yok						
	İç Mekân Elemanları	Ocak	Yunmalık	Zeytin Havuzu						Seki Üstü Oda
Yok		Yok	Yok	Hayır						
Teknik Alt Yapı	Elektrik	Su	Güneş Enerjisi							
	Var	Var	Yok							
Korunma Durumu	Onarım Bilgisi			Cephe Müdahale Durumu*						
	Tadilat Yapılmıştır (Özgün olmayan müdahale)			Çok						
	* Müdahaleler:	B – Özgün siva kaplaması değiştirilmiş		C – Pencere/kapı açıklıkları değiştirilmesi						
	A – Pencere açıklıklarının kapatılması	B – Özgün doğrama malzemesi değiştirilmiş (açıklıklar değişmemiş)		C – Yeni mekan eklenmesi/mevcut mekanların kaldırılması						
A ise Cephe Müdahale Durumu: İyi	B veya A ve B ise Cephe Müdahale Durumu: Orta		C veya C ve A/B ise Cephe Müdahale Durumu: Kötü							
Hazırlayan	Damla Pilevne		Tespit Tarihi	12.07.2021–15.07.2021						



Kırsal Mirasın Korunması: İznik Müşküle Kırsal Yerleşimi Örneği Yüksek Lisans Tezi														
Hazırlayan: Damla Pilevne - Danışman: Prof. Dr. Yonca Erkan														
Geleneksel Sivil Mimari Envanter Fişi														
Yapı Adı	Y037B													
İl	Bursa	Ada	1385											
İlçe	İznik	Parsel	21											
Mahalle	Müşküle Mah.	Tescil Durumu	Yok											
İnşa Dönemi	1919 - 1950'ler	Koruma Derecesi	Yok											
Fiziksel Özellikler	Kullanım Durumu	Özgün İşlev	Ön Bahçe	Var										
		Yapı - Parsel ilişkisi	Bitişik Çatı- Ayrık Nizam	Arka Bahçe						Yok				
				Avlu						Yok				
	Yapı-Sokak Kotu ilişkisi			Hemzemin										
	Kat Adedi	Giriş + 1		Cephe Özellikleri						Yok				
	Yapım Sistemi	Yığma + İskelet		Cephe Kaplaması						Çimento Siva				
	Yapım Sistemi Malzemesi	Kerpiç + Ahşap		Cephe Bezemesi						Yok				
	Dolgu Malzemesi	Kerpiç Tuğla		Üst Örtü Yapım Sistemi						Beşik Çatı				
	Üst Örtü Yapım Sistemi	Beşik Çatı		Üst Örtü Malzemesi						Kiremit - Alaturka				
	Üst Örtü Malzemesi	Kiremit - Alaturka		Devşirme Malzeme						Yok				
	Devşirme Malzeme	Yok		İç Mekân Elemanları						Ocak	Yunmalık	Zeytin H.	Seki Üstü Oda	
	İç Mekân Elemanları	Yok		Teknik Alt Yapı						Elektrik	Su	Güneş Enerjisi	Hayır	
	Teknik Alt Yapı	Var		Elektrik						Var	Su	Güneş Enerjisi	Yok	
	Korunma Durumu	Onarım Bilgisi								Cephe Müdahale Durumu*				
Tadilat Yapılmıştır (Özgün olmayan müdahale)			Çok											
* Müdahaleler:		B – Özgün siva kaplaması değiştirilmiş			C – Pencere/kapı açıklıkları değiştirilmesi									
A – Pencere açıklıklarının kapatılması		B – Özgün doğrama malzemesi değiştirilmiş (açıklıklar değişmemiş)			C – Yeni mekan eklenmesi/ mevcut mekanların kaldırılması									
A ise Cephe Müdahale Durumu: İyi		B veya A ve B ise Cephe Müdahale Durumu: Orta			C veya C ve A/B ise Cephe Müdahale Durumu: Kötü									
Hazırlayan		Damla Pilevne		Tespit Tarihi			12.07.2021– 15.07.2021							



Kırsal Mirasın Korunması: İznik Müşküle Kırsal Yerleşimi Örneği Yüksek Lisans Tezi											
Hazırlayan: Damla Pilevne - Danışman: Prof. Dr. Yonca Erkan											
Geleneksel Sivil Mimari Envanter Fişi											
Yapı Adı	Y037A										
İl	Bursa	Ada	1385								
İlçe	İznik	Parsel	21								
Mahalle	Müşküle Mah.	Tescil Durumu	Yok								
İnşa Dönemi	1919 - 1950'ler	Koruma Derecesi	Yok								
Fiziksel Özellikler	Kullanım Durumu	Özgün İşlev	Ön Bahçe	Yok							
	Yapı - Parsel ilişkisi	Bitişik Çatı- Ayrık Nizam	Arka Bahçe	Var							
			Avlu	Yok							
			Yapı-Sokak Kotu ilişkisi							Hemzemin	
	Kat Adedi		Giriş + 1								
	Yapım Sistemi		Yığma + İskelet								
	Yapım Sistemi Malzemesi		Kerpiç + Ahşap								
	Dolgu Malzemesi		Kerpiç Tuğla								
	Üst Örtü Yapım Sistemi		Beşik Çatı	Cephe Özellikleri						Yok	
	Üst Örtü Malzemesi		Kiremit - Marsilya Tipi	Cephe Kaplaması						Çimento Siva	
	Devşirme Malzeme		Yok	Cephe Bezemesi	Yok						
	İç Mekân Elemanları	Ocak	Yunmalık	Zeytin H.	Seki Üstü Oda						
		Yok	Yok	Yok	Hayır						
	Teknik Alt Yapı	Elektrik		Su		Güneş Enerjisi					
Var		Var		Yok							
Korunma Durumu	Onarım Bilgisi			Cephe Müdahale Durumu*							
	Tadilat Yapılmıştır (Özgün olmayan müdahale)			Çok							
	* Müdahaleler: A – Pencere açıklıklarının kapatılması		B – Özgün siva kaplaması değiştirilmiş B – Özgün doğrama malzemesi değiştirilmiş (açıklıklar değişmemiş) B – Özgün dolgu malzemesi değiştirilmiş		C – Pencere/kapı açıklıkları değiştirilmesi C – Yeni mekan eklenmesi/ mevcut mekanların kaldırılması						
	A ise Cephe Müdahale Durumu: <i>İyi</i>		B veya A ve B ise Cephe Müdahale Durumu: <i>Orta</i>		C veya C ve A/B ise Cephe Müdahale Durumu: <i>Kötü</i>						
Hazırlayan	Damla Pilevne		Tespit Tarihi		12.07.2021– 15.07.2021						


Kırsal Mirasın Korunması: İznik Müşküle Kırsal Yerleşimi Örneği Yüksek Lisans Tezi											
Hazırlayan: Damla Pilevne - Danışman: Prof. Dr. Yonca Erkan											
Geleneksel Sivil Mimari Envanter Fişi											
Yapı Adı	Y035										
İl	Bursa	Ada	1366								
İlçe	İznik	Parsel	10								
Mahalle	Müşküle Mah.	Tescil Durumu	Yok								
İnşa Dönemi	1950'ler - 1980'ler	Koruma Derecesi	Yok								
Fiziksel Özellikler	Kullanım Durumu	Özgün İşlev	Ön Bahçe	Yok							
		Yapı - Parsel ilişkisi	Bitişik Çatı- Ayrık Nizam	Arka Bahçe	Yok						
				Avlu	Yok						
	Yapı-Sokak Kotu ilişkisi			Hemzemin							
	Kat Adedi	Giriş + 1		Cephe Özellikleri						Yok	
	Yapım Sistemi	İskelet		Cephe Kaplaması						Çimento Sıva	
	Yapım Sistemi Malzemesi	Ahşap		Cephe Bezemesi						Yok	
	Dolgu Malzemesi	Kerpiç Tuğla		Üst Örtü Yapım Sistemi						Beşik Çatı	
	Üst Örtü Malzemesi	Kiremit - Marsilya Tipi		Üst Örtü Malzemesi						Kiremit - Marsilya Tipi	
	Devşirme Malzeme	Yok		Devşirme Malzeme						Yok	
	İç Mekân Elemanları	Ocak	Yunmalık	Zeytin H.	Seki Üstü Oda					Yok	
		Yok	Yok	Yok	Hayır					Yok	
	Teknik Alt Yapı	Elektrik	Su	Güneş Enerjisi	Yok						
		Var	Var	Yok	Yok						
Korunma Durumu	Onarım Bilgisi			Cephe Müdahale Durumu*							
	Tadilat Yapılmıştır (Özgün olmayan müdahale)			Çok							
	* Müdahaleler:		B – Özgün sıva kaplaması değiştirilmiş			C – Pencere/kapı açıklıkları değiştirilmesi					
	A – Pencere açıklıklarının kapatılması		B – Özgün doğrama malzemesi değiştirilmiş (açıklıklar değişmemiş)			C – Yeni mekan eklenmesi/ mevcut mekanların kaldırılması					
A ise Cephe Müdahale Durumu: İyi		B veya A ve B ise Cephe Müdahale Durumu: Orta			C veya C ve A/B ise Cephe Müdahale Durumu: Kötü						
Hazırlayan		Damla Pilevne		Tespit Tarihi		12.07.2021– 15.07.2021					



Kırsal Mirasın Korunması: İznik Müşküle Kırsal Yerleşimi Örneği Yüksek Lisans Tezi							
Hazırlayan: Damla Pilevne - Danışman: Prof. Dr. Yonca Erkan							
Geleneksel Sivil Mimari Envanter Fişi							
Yapı Adı	Y033						
İl	Bursa	Ada	1366				
İlçe	İznik	Parsel	7				
Mahalle	Müşküle Mah.	Tescil Durumu	Yok				
İnşa Dönemi	1919 - 1950'ler	Koruma Derecesi	Yok				
Fiziksel Özellikler	Kullanım Durumu	Özgün İşlev	Ön Bahçe	Var			
	Yapı - Parsel İlişkisi	İkiz Ayrık Nizam	Arka Bahçe	Yok			
			Avlu	Yok			
	Yapı-Sokak Kotu İlişkisi		Hemzemin				
	Kat Adedi		Giriş + 2				
	Yapım Sistemi		Yığma + İskelet				
	Yapım Sistemi Malzemesi		Kerpiç + Ahşap				
	Dolgu Malzemesi		Kerpiç Tuğla				
	Üst Örtü Yapım Sistemi		Beşik Çatı	Cephe Özellikleri	Yok		
	Üst Örtü Malzemesi		Kiremit - Marsilya Tipi	Cephe Kaplaması	Yok		
	Devşirme Malzeme		Yok	Cephe Bezemesi	Yok		
	İç Mekân Elemanları	Ocak	Yunmalık	Zeytin Havuzu	Seki Üstü Oda		
Yok		Yok	Yok	Hayır			
Teknik Alt Yapı	Elektrik		Su	Güneş Enerjisi			
	Var		Var	Yok			
Korunma Durumu	Onarım Bilgisi			Cephe Müdahale Durumu*			
	Basit Onarım			Yok			
	* Müdahaleler:		B – Özgün sıva kaplaması değiştirilmiş		C – Pencere/kapı açıklıkları değiştirilmesi		
	A – Pencere açıklıklarının kapatılması		B – Özgün doğrama malzemesi değiştirilmiş (açıklıklar değişmemiş)		C – Yeni mekan eklenmesi/ mevcut mekanların kaldırılması		
A ise Cephe Müdahale Durumu: <i>İyi</i>		B veya A ve B ise Cephe Müdahale Durumu: <i>Orta</i>		C veya C ve A/B ise Cephe Müdahale Durumu: <i>Kötü</i>			
Hazırlayan		Damla Pilevne		Tespit Tarihi		12.07.2021– 15.07.2021	

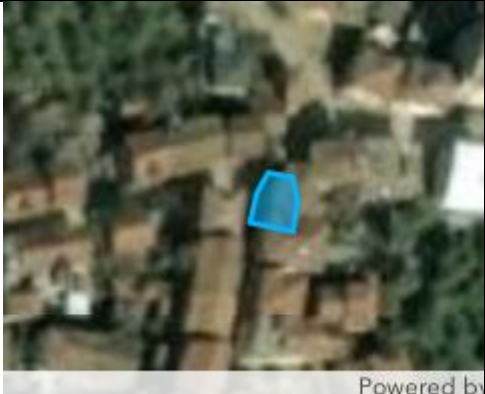

Kırsal Mirasın Korunması: İznik Müşküle Kırsal Yerleşimi Örneği Yüksek Lisans Tezi											
Hazırlayan: Damla Pilevne - Danışman: Prof. Dr. Yonca Erkan											
Geleneksel Sivil Mimari Envanter Fişi											
Yapı Adı	Y032										
İl	Bursa	Ada	1366								
İlçe	İznik	Parsel	23								
Mahalle	Müşküle Mah.	Tescil Durumu	Yok								
İnşa Dönemi	1919 - 1950'ler	Koruma Derecesi	Yok								
Fiziksel Özellikler	Kullanım Durumu	Özgün İşlev	Ön Bahçe	Var							
	Yapı - Parsel ilişkisi	Ayrık Nizam	Arka Bahçe	Yok							
			Avlu	Yok							
	Yapı-Sokak Kotu ilişkisi		Hemzemin								
	Kat Adedi		Giriş + 1								
	Yapım Sistemi		Yığma + İskelet								
	Yapım Sistemi Malzemesi		Kerpiç + Ahşap								
	Dolgu Malzemesi		Kerpiç Tuğla								
	Üst Örtü Yapım Sistemi		Kırma Çatı	Cephe Özellikleri						Yok	
	Üst Örtü Malzemesi		Kiremit - Marsilya Tipi	Cephe Kaplaması						Yok	
	Devşirme Malzeme		Yok	Cephe Bezemesi		Yok					
	İç Mekân Elemanları	Ocak	Yunmalık	Zeytin Havuzu	Seki Üstü Oda						
		Yok	Yok	Yok	Hayır						
Teknik Alt Yapı	Elektrik		Su		Güneş Enerjisi						
	Var		Var		Yok						
Korunma Durumu	Onarım Bilgisi			Cephe Müdahale Durumu*							
	Tadilat Yapılmıştır (Özgün olmayan müdahale)			Çok							
	* Müdahaleler: A – Pencere açıklıklarının kapatılması		B – Özgün siva kaplaması değiştirilmiş B – Özgün doğrama malzemesi değiştirilmiş (açıklıklar değişmemiş) B – Özgün dolgu malzemesi değiştirilmiş		C – Pencere/kapı açıklıkları değiştirilmesi C – Yeni mekan eklenmesi/ mevcut mekanların kaldırılması						
	A ise Cephe Müdahale Durumu: <i>İyi</i>		B veya A ve B ise Cephe Müdahale Durumu: <i>Orta</i>		C veya C ve A/B ise Cephe Müdahale Durumu: <i>Kötü</i>						
Hazırlayan		Damla Pilevne		Tespit Tarihi		12.07.2021– 15.07.2021					



Kırsal Mirasın Korunması: İznik Müşküle Kırsal Yerleşimi Örneği Yüksek Lisans Tezi												
Hazırlayan: Damla Pilevne - Danışman: Prof. Dr. Yonca Erkan												
Geleneksel Sivil Mimari Envanter Fişi												
Yapı Adı	Y031											
İl	Bursa	Ada	1385									
İlçe	İznik	Parsel	17									
Mahalle	Müşküle Mah.	Tescil Durumu	Yok									
İnşa Dönemi	1919 - 1950'ler	Koruma Derecesi	Yok									
Fiziksel Özellikler	Kullanım Durumu	Özgün İşlev	Ön Bahçe	Yok								
		Yapı - Parsel ilişkisi	Bitişik Çatı- Ayrık Nizam	Arka Bahçe	Var							
				Avlu	Var							
	Yapı-Sokak Kotu ilişkisi			Hemzemin								
	Kat Adedi	Giriş + Ara Kat + 1		Cephe Özellikleri						Balkonlu		
	Yapım Sistemi	Yığma + İskelet		Cephe Kaplaması						Çimento Sıva		
	Yapım Sistemi Malzemesi	Kerpiç + Ahşap		Cephe Bezemesi						Yok		
	Dolgu Malzemesi	Kerpiç Tuğla		Üst Örtü Yapım Sistemi						Beşik Çatı		
	Üst Örtü Malzemesi	Kiremit - Marsilya Tipi		Üst Örtü Yapım Sistemi						Beşik Çatı		
	Devşirme Malzeme	Yok		Üst Örtü Malzemesi						Kiremit - Marsilya Tipi		
	İç Mekân Elemanları	Ocak	Yunmalık	Zeytin H.	Seki Üstü Oda					Hayır		
		Yok	Yok									
	Teknik Alt Yapı	Elektrik	Su	Güneş Enerjisi						Yok		
Var		Var										
Korunma Durumu	Onarım Bilgisi			Cephe Müdahale Durumu*								
	Tadilat Yapılmıştır (Özgün olmayan müdahale)			Çok								
	* Müdahaleler:		B – Özgün sıva kaplaması değiştirilmiş		C – Pencere/kapı açıklıkları değiştirilmesi							
	A – Pencere açıklıklarının kapatılması		B – Özgün doğrama malzemesi değiştirilmiş (açıklıklar değişmemiş)		C – Yeni mekan eklenmesi/ mevcut mekanların kaldırılması							
A ise Cephe Müdahale Durumu: İyi		B veya A ve B ise Cephe Müdahale Durumu: Orta		C veya C ve A/B ise Cephe Müdahale Durumu: Kötü								
Hazırlayan		Damla Pilevne		Tespit Tarihi		12.07.2021– 15.07.2021						



Kırsal Mirasın Korunması: İznik Müşküle Kırsal Yerleşimi Örneği Yüksek Lisans Tezi											
Hazırlayan: Damla Pilevne - Danışman: Prof. Dr. Yonca Erkan											
Geleneksel Sivil Mimari Envanter Fişi											
Yapı Adı	Y030										
İl	Bursa	Ada	1385								
İlçe	İznik	Parsel	16								
Mahalle	Müşküle Mah.	Tescil Durumu	Yok								
İnşa Dönemi	1919 - 1950'ler	Koruma Derecesi	Yok								
Fiziksel Özellikler	Kullanım Durumu	Özgün İşlev	Ön Bahçe	Yok							
	Yapı - Parsel İlişkisi	Bitişik Nizam	Arka Bahçe	Var							
			Avlu	Yok							
	Yapı-Sokak Kotu İlişkisi		Hemzemin								
	Kat Adedi		Giriş + 2								
	Yapım Sistemi		Yığma + İskelet								
	Yapım Sistemi Malzemesi		Kerpiç + Ahşap								
	Dolgu Malzemesi		Kerpiç Tuğla								
	Üst Örtü Yapım Sistemi		Beşik Çatı	Cephe Özellikleri						Yok	
	Üst Örtü Malzemesi		Kiremit - Marsilya Tipi	Cephe Kaplaması						Yok	
	Devşirme Malzeme		Yok	Cephe Bezemesi						Yok	
	İç Mekân Elemanları	Ocak	Yunmalık	Zeytin Havuzu						Seki Üstü Oda	
Yok		Yok	Var	Hayır							
Teknik Alt Yapı	Elektrik		Su		Güneş Enerjisi						
	Var		Var		Yok						
Korunma Durumu	Onarım Bilgisi			Cephe Müdahale Durumu*							
	Tadilat Yapılmıştır (Özgün olmayan müdahale)			Çok							
	* Müdahaleler: A – Pencere açıklıklarının kapatılması		B – Özgün siva kaplaması değiştirilmiş B – Özgün doğrama malzemesi değiştirilmiş (açıklıklar değişmemiş) B – Özgün dolgu malzemesi değiştirilmiş		C – Pencere/kapı açıklıkları değiştirilmesi C – Yeni mekan eklenmesi/ mevcut mekanların kaldırılması						
	A ise Cephe Müdahale Durumu: <i>İyi</i>		B veya A ve B ise Cephe Müdahale Durumu: <i>Orta</i>		C veya C ve A/B ise Cephe Müdahale Durumu: <i>Kötü</i>						
Hazırlayan		Damla Pilevne		Tespit Tarihi		12.07.2021– 15.07.2021					

Kırsal Mirasın Korunması: İznik Müşküle Kırsal Yerleşimi Örneği Yüksek Lisans Tezi								
Hazırlayan: Damla Pilevne - Danışman: Prof. Dr. Yonca Erkan								
Geleneksel Sivil Mimari Envanter Fişi								
Yapı Adı	Y003							
İl	Bursa	Ada	1389					
İlçe	İznik	Parsel	15					
Mahalle	Müşküle Mah.	Tescil Durumu	Yok					
İnşa Dönemi	1950'ler - 1980'ler	Koruma Derecesi	Yok					
Fiziksel Özellikler	Kullanım Durumu	Özgün İşlev	Ön Bahçe	Yok				
	Yapı - Parsel İlişkisi	İkiz Ayrık Nizam	Arka Bahçe	Var				
			Avlu	Yok				
	Yapı-Sokak Kotu İlişkisi		Hemzemin					
	Kat Adedi		Giriş + 1					
	Yapım Sistemi		İskelet					
	Yapım Sistemi Malzemesi		Ahşap					
	Dolgu Malzemesi		Kerpiç Tuğla					
	Üst Örtü Yapım Sistemi		Kırma Çatı	Cephe Özellikleri				Gönye Çıkma
	Üst Örtü Malzemesi		Kiremit - Marsilya Tipi	Cephe Kaplaması				Çimento Sıva
	Devşirme Malzeme		Yok	Cephe Bezemesi	Yok			
	İç Mekân Elemanları	Ocak	Yunmalık	Zeytin Havuzu	Seki Üstü Oda			
		Yok	Yok		Hayır			
	Teknik Alt Yapı	Elektrik		Su		Güneş Enerjisi		
Var		Var		Yok				
Korunma Durumu	Onarım Bilgisi			Cephe Müdahale Durumu*				
	Tadilat Yapılmıştır (Özgün olmayan müdahale)			Çok				
	* Müdahaleler:		B – Özgün sıva kaplaması değiştirilmiş		C – Pencere/kapı açıklıkları değiştirilmesi			
	A – Pencere açıklıklarının kapatılması		B – Özgün doğrama malzemesi değiştirilmiş (açıklıklar değişmemiş)		C – Yeni mekan eklenmesi/ mevcut mekanların kaldırılması			
A ise Cephe Müdahale Durumu: İyi		B veya A ve B ise Cephe Müdahale Durumu: Orta		C veya C ve A/B ise Cephe Müdahale Durumu: Kötü				
Hazırlayan	Damla Pilevne		Tespit Tarihi		12.07.2021– 15.07.2021			

Kırsal Mirasın Korunması: İznik Müşküle Kırsal Yerleşimi Örneği Yüksek Lisans Tezi								
Hazırlayan: Damla Pilevne - Danışman: Prof. Dr. Yonca Erkan								
Geleneksel Sivil Mimari Envanter Fişi								
Yapı Adı	Y026							
İl	Bursa	Ada	1386					
İlçe	İznik	Parsel	32					
Mahalle	Müşküle Mah.	Tescil Durumu	Yok					
İnşa Dönemi	1919 - 1950'ler	Koruma Derecesi	Yok					
Fiziksel Özellikler	Kullanım Durumu	Harabe	Ön Bahçe	Yok				
	Yapı - Parsel ilişkisi	Ayrık Nizam	Arka Bahçe	Var				
			Avlu	Yok				
	Yapı-Sokak Kotu ilişkisi	Altında						
	Kat Adedi	Giriş + Ara Kat + 1						
	Yapım Sistemi	İskelet						
	Yapım Sistemi Malzemesi	Ahşap						
	Dolgu Malzemesi	Kerpiç Tuğla						
	Üst Örtü Yapım Sistemi	Beşik Çatı	Cephe Özellikleri	Çıkma				
	Üst Örtü Malzemesi	Kiremit - Alaturka	Cephe Kaplaması	Çamur Sıva				
	Devşirme Malzeme	Yok	Cephe Bezemesi	Yok				
	İç Mekân Elemanları	Ocak	Yunmalık	Zeytin Havuzu				Seki Üstü Oda
		Var	Yok	Yok				Hayır
	Teknik Alt Yapı	Elektrik	Su	Güneş Enerjisi				
Var		Var	Yok					
Korunma Durumu	Onarım Bilgisi			Cephe Müdahale Durumu*				
	Basit Onarım			Yok				
	* Müdahaleler: A – Pencere açıklıklarının kapatılması	B – Özgün sıva kaplaması değiştirilmiş B – Özgün doğrama malzemesi değiştirilmiş (açıklıklar değişmemiş) B – Özgün dolgu malzemesi değiştirilmiş		C – Pencere/kapı açıklıkları değiştirilmesi C – Yeni mekan eklenmesi/ mevcut mekanların kaldırılması				
	A ise Cephe Müdahale Durumu: <i>İyi</i>	B veya A ve B ise Cephe Müdahale Durumu: <i>Orta</i>		C veya C ve A/B ise Cephe Müdahale Durumu: <i>Kötü</i>				
Hazırlayan	Damla Pilevne		Tespit Tarihi	12.07.2021– 15.07.2021				



Kırsal Mirasın Korunması: İznik Müşküle Kırsal Yerleşimi Örneği Yüksek Lisans Tezi													
Hazırlayan: Damla Pilevne - Danışman: Prof. Dr. Yonca Erkan													
Geleneksel Sivil Mimari Envanter Fişi													
Yapı Adı	Y025												
İl	Bursa	Ada	1366										
İlçe	İznik	Parsel	2										
Mahalle	Müşküle Mah.	Tescil Durumu	Yok										
İnşa Dönemi	1919 - 1950'ler	Koruma Derecesi	Yok										
Fiziksel Özellikler	Kullanım Durumu	Özgün İşlev	Ön Bahçe	Yok									
	Yapı - Parsel İlişkisi	Ayrık Nizam	Arka Bahçe	Var									
			Avlu	Yok									
	Yapı-Sokak Kotu İlişkisi		Hemzemin										
	Kat Adedi		Giriş + 2										
	Yapım Sistemi		Yığma + İskelet										
	Yapım Sistemi Malzemesi		Kerpiç + Ahşap										
	Dolgu Malzemesi		Kerpiç Tuğla										
	Üst Örtü Yapım Sistemi		Kırma Çatı	Cephe Özellikleri						Gönye Çıkma			
	Üst Örtü Malzemesi		Kiremit - Alaturka	Cephe Kaplaması						Yok			
	Devşirme Malzeme		Yok	Cephe Bezemesi		Yok							
	İç Mekân Elemanları		Ocak	Yunmalık	Zeytin Havuzu	Seki Üstü Oda							
			Yok	Yok	Yok	Hayır							
Teknik Alt Yapı		Elektrik		Su		Güneş Enerjisi							
		Var		Var		Yok							
Korunma Durumu	Onarım Bilgisi			Cephe Müdahale Durumu*									
	Tadilat Yapılmıştır (Özgün olmayan müdahale)			Çok									
	* Müdahaleler: A – Pencere açıklıklarının kapatılması		B – Özgün sıva kaplaması değiştirilmiş B – Özgün doğrama malzemesi değiştirilmiş (açıklıklar değişmemiş) B – Özgün dolgu malzemesi değiştirilmiş			C – Pencere/kapı açıklıkları değiştirilmesi C – Yeni mekan eklenmesi/ mevcut mekanların kaldırılması							
	A ise Cephe Müdahale Durumu: <i>İyi</i>		B veya A ve B ise Cephe Müdahale Durumu: <i>Orta</i>			C veya C ve A/B ise Cephe Müdahale Durumu: <i>Kötü</i>							
Hazırlayan		Damla Pilevne		Tespit Tarihi		12.07.2021– 15.07.2021							



Kırsal Mirasın Korunması: İznik Müşküle Kırsal Yerleşimi Örneği Yüksek Lisans Tezi												
Hazırlayan: Damla Pilevne - Danışman: Prof. Dr. Yonca Erkan												
Geleneksel Sivil Mimari Envanter Fişi												
Yapı Adı	Y024B											
İl	Bursa	Ada	1366									
İlçe	İznik	Parsel	3									
Mahalle	Müşküle Mah.	Tescil Durumu	Yok									
İnşa Dönemi	1919 - 1950'ler	Koruma Derecesi	Yok									
Fiziksel Özellikler	Kullanım Durumu	Boş	Ön Bahçe	Yok								
	Yapı - Parsel İlişkisi	İkiz Ayrık Nizam	Arka Bahçe	Yok								
			Avlu	Yok								
			Yapı-Sokak Kotu İlişkisi	Üstünde								
	Kat Adedi	Giriş + 2		Cephe Özellikleri				Yok				
	Yapım Sistemi	Yığma + İskelet		Cephe Kaplaması				Yok				
	Yapım Sistemi Malzemesi	Kerpiç + Ahşap		Cephe Bezemesi				Yok				
	Dolgu Malzemesi	Kerpiç Tuğla		İç Mekân Elemanları				Ocak	Yunmalık	Zeytin Havuzu	Seki Üstü Oda	
	Üst Örtü Yapım Sistemi	Kırma Çatı		Yok				Yok		Hayır		
	Üst Örtü Malzemesi	Membran		Teknik Alt Yapı				Elektrik	Su	Güneş Enerjisi		
	Devşirme Malzeme	Yok		Var	Var	Yok						
	Korunma Durumu	Onarım Bilgisi			Cephe Müdahale Durumu*							
		Tadilat Yapılmıştır (Özgün olmayan müdahale)			Çok							
		* Müdahaleler:		B – Özgün siva kaplaması değiştirilmiş		C – Pencere/kapı açıklıkları değiştirilmesi						
A – Pencere açıklıklarının kapatılması		B – Özgün doğrama malzemesi değiştirilmiş (açıklıklar değişmemiş)		C – Yeni mekan eklenmesi/ mevcut mekanların kaldırılması								
A ise Cephe Müdahale Durumu: İyi		B veya A ve B ise Cephe Müdahale Durumu: Orta		C veya C ve A/B ise Cephe Müdahale Durumu: Kötü								
Hazırlayan		Damla Pilevne		Tespit Tarihi		12.07.2021–15.07.2021						



Kırsal Mirasın Korunması: İznik Müşküle Kırsal Yerleşimi Örneği Yüksek Lisans Tezi							
Hazırlayan: Damla Pilevne - Danışman: Prof. Dr. Yonca Erkan							
Geleneksel Sivil Mimari Envanter Fişi							
Yapı Adı	Y024A						
İl	Bursa	Ada	1366				
İlçe	İznik	Parsel	4				
Mahalle	Müşküle Mah.	Tescil Durumu	Yok				
İnşa Dönemi	1919 - 1950'ler	Koruma Derecesi	Yok				
Fiziksel Özellikler	Kullanım Durumu	Boş	Ön Bahçe	Yok			
	Yapı - Parsel İlişkisi	İkiz Ayrık Nizam	Arka Bahçe	Yok			
			Avlu	Yok			
	Yapı-Sokak Kotu İlişkisi	Üstünde					
	Kat Adedi	Giriş + 2					
	Yapım Sistemi	Yığma + İskelet					
	Yapım Sistemi Malzemesi	Kerpiç + Ahşap					
	Dolgu Malzemesi	Kerpiç Tuğla					
	Üst Örtü Yapım Sistemi	Kırma Çatı	Cephe Özellikleri	Yok			
	Üst Örtü Malzemesi	Membran	Cephe Kaplaması	Çamur Sıva			
	Devşirme Malzeme	Yok	Cephe Bezemesi	Yok			
	İç Mekân Elemanları	Ocak	Yunmalık	Zeytin Havuzu	Seki Üstü Oda		
		Yok	Yok		Hayır		
	Teknik Alt Yapı	Elektrik	Su	Güneş Enerjisi			
Var		Var	Yok				
Korunma Durumu	Onarım Bilgisi			Cephe Müdahale Durumu*			
	Tadilat Yapılmıştır (Özgün olmayan müdahale)			Çok			
	* Müdahaleler:	B – Özgün sıva kaplaması değiştirilmiş		C – Pencere/kapı açıklıkları değiştirilmesi			
	A – Pencere açıklıklarının kapatılması	B – Özgün doğrama malzemesi değiştirilmiş (açıklıklar değişmemiş)		C – Yeni mekan eklenmesi/mevcut mekanların kaldırılması			
A ise Cephe Müdahale Durumu: İyi	B veya A ve B ise Cephe Müdahale Durumu: Orta		C veya C ve A/B ise Cephe Müdahale Durumu: Kötü				
Hazırlayan	Damla Pilevne		Tespit Tarihi	12.07.2021–15.07.2021			

Kırsal Mirasın Korunması: İznik Müşküle Kırsal Yerleşimi Örneği Yüksek Lisans Tezi											
Hazırlayan: Damla Pilevne - Danışman: Prof. Dr. Yonca Erkan											
Geleneksel Sivil Mimari Envanter Fişi											
Yapı Adı	Y023										
İl	Bursa	Ada	1392								
İlçe	İznik	Parsel	992								
Mahalle	Müşküle Mah.	Tescil Durumu	Yok								
İnşa Dönemi	1950'ler - 1980'ler	Koruma Derecesi	Yok								
Fiziksel Özellikler	Kullanım Durumu	Özgün İşlev	Ön Bahçe	Yok							
	Yapı - Parsel ilişkisi	Ayrık Nizam	Arka Bahçe	Var							
			Avlu	Yok							
	Yapı-Sokak Kotu ilişkisi		Altında								
	Kat Adedi		Giriş + Ara Kat + 1								
	Yapım Sistemi		Yığma + İskelet								
	Yapım Sistemi Malzemesi		Kerpiç + Ahşap								
	Dolgu Malzemesi		Kerpiç Tuğla								
	Üst Örtü Yapım Sistemi		Kırma Çatı	Cephe Özellikleri						Yok	
	Üst Örtü Malzemesi		Kiremit - Marsilya Tipi	Cephe Kaplaması						Çimento Siva	
	Devşirme Malzeme		Yok	Cephe Bezemesi		Yok					
	İç Mekân Elemanları		Ocak	Yunmalık	Zeytin Havuzu	Seki Üstü Oda					
			Yok	Yok	Yok	Hayır					
Teknik Alt Yapı		Elektrik		Su		Güneş Enerjisi					
		Var		Var		Var					
Korunma Durumu	Onarım Bilgisi			Cephe Müdahale Durumu*							
	Tadilat Yapılmıştır (Özgün olmayan müdahale)			Çok							
	* Müdahaleler:		B – Özgün siva kaplaması değiştirilmiş			C – Pencere/kapı açıklıkları değiştirilmesi					
	A – Pencere açıklıklarının kapatılması		B – Özgün doğrama malzemesi değiştirilmiş (açıklıklar değişmemiş)			C – Yeni mekan eklenmesi/mevcut mekanların kaldırılması					
A ise Cephe Müdahale Durumu: İyi		B veya A ve B ise Cephe Müdahale Durumu: Orta			C veya C ve A/B ise Cephe Müdahale Durumu: Kötü						
Hazırlayan		Damla Pilevne		Tespit Tarihi		12.07.2021–15.07.2021					



Kırsal Mirasın Korunması: İznik Müşküle Kırsal Yerleşimi Örneği Yüksek Lisans Tezi										
Hazırlayan: Damla Pilevne - Danışman: Prof. Dr. Yonca Erkan										
Geleneksel Sivil Mimari Envanter Fişi										
Yapı Adı	Y022									
İl	Bursa	Ada	1392							
İlçe	İznik	Parsel	991							
Mahalle	Müşküle Mah.	Tescil Durumu	Yok							
İnşa Dönemi	1950'ler - 1980'ler	Koruma Derecesi	Yok							
Fiziksel Özellikler	Kullanım Durumu	Özgün İşlev	Ön Bahçe	Yok						
	Yapı - Parsel İlişkisi	Ayrık Nizam	Arka Bahçe	Var						
			Avlu	Yok						
	Yapı-Sokak Kotu İlişkisi	Hemzemin								
	Kat Adedi	Giriş + 1								
	Yapım Sistemi	Yığma + İskelet								
	Yapım Sistemi Malzemesi	Kerpiç + Ahşap								
	Dolgu Malzemesi	Kerpiç Tuğla								
	Üst Örtü Yapım Sistemi	Kırma Çatı	Cephe Özellikleri							Yok
	Üst Örtü Malzemesi	Kiremit - Marsilya Tipi	Cephe Kaplaması							Çimento Siva
	Devşirme Malzeme	Yok	Cephe Bezemesi							Yok
	İç Mekân Elemanları	Ocak	Yunmalık	Zeytin Havuzu						Seki Üstü Oda
Yok		Yok	Yok	Evet						
Teknik Alt Yapı	Elektrik	Su	Güneş Enerjisi							
	Var	Var	Var							
Korunma Durumu	Onarım Bilgisi			Cephe Müdahale Durumu*						
	Tadilat Yapılmıştır (Özgün olmayan müdahale)			Çok						
	* Müdahaleler:	B – Özgün siva kaplaması değiştirilmiş		C – Pencere/kapı açıklıkları değiştirilmesi						
	A – Pencere açıklıklarının kapatılması	B – Özgün doğrama malzemesi değiştirilmiş (açıklıklar değişmemiş)		C – Yeni mekan eklenmesi/mevcut mekanların kaldırılması						
A ise Cephe Müdahale Durumu: İyi	B veya A ve B ise Cephe Müdahale Durumu: Orta		C veya C ve A/B ise Cephe Müdahale Durumu: Kötü							
Hazırlayan	Damla Pilevne		Tespit Tarihi	12.07.2021–15.07.2021						



Kırsal Mirasın Korunması: İznik Müşküle Kırsal Yerleşimi Örneği Yüksek Lisans Tezi							
Hazırlayan: Damla Pilevne - Danışman: Prof. Dr. Yonca Erkan							
Geleneksel Sivil Mimari Envanter Fişi							
Yapı Adı	Y020						
İl	Bursa	Ada	1392				
İlçe	İznik	Parsel	947				
Mahalle	Müşküle Mah.	Tescil Durumu	Yok				
İnşa Dönemi	1950'ler - 1980'ler	Koruma Derecesi	Yok				
Fiziksel Özellikler	Kullanım Durumu	Özgün İşlev	Ön Bahçe	Yok			
	Yapı - Parsel İlişkisi	İkiz Ayrık Nizam	Arka Bahçe	Var			
			Avlu	Yok			
	Yapı-Sokak Kotu İlişkisi		Hemzemin				
	Kat Adedi		Giriş + Ara Kat + 1				
	Yapım Sistemi		Yığma + İskelet				
	Yapım Sistemi Malzemesi		Taş - Ahşap				
	Dolgu Malzemesi		Harman Tuğlası				
	Üst Örtü Yapım Sistemi		Kırma Çatı	Cephe Özellikleri	Yok		
	Üst Örtü Malzemesi		Kiremit - Marsilya Tipi	Cephe Kaplaması	Yok		
	Devşirme Malzeme		Yok	Cephe Bezemesi	Yok		
	İç Mekân Elemanları		Ocak	Yunmalık	Zeytin Havuzu	Seki Üstü Oda	
			Yok	Yok		Hayır	
	Teknik Alt Yapı		Elektrik		Su		Güneş Enerjisi
Var			Var		Yok		
Korunma Durumu	Onarım Bilgisi			Cephe Müdahale Durumu*			
	Tadilat Yapılmıştır (Özgün olmayan müdahale)			Orta			
	* Müdahaleler: A – Pencere açıklıklarının kapatılması		B – Özgün siva kaplaması değiştirilmiş B – Özgün doğrama malzemesi değiştirilmiş (açıklıklar değişmemiş) B – Özgün dolgu malzemesi değiştirilmiş		C – Pencere/kapı açıklıkları değiştirilmesi C – Yeni mekan eklenmesi/ mevcut mekanların kaldırılması		
	A ise Cephe Müdahale Durumu: İyi		B veya A ve B ise Cephe Müdahale Durumu: Orta		C veya C ve A/B ise Cephe Müdahale Durumu: Kötü		
Hazırlayan		Damla Pilevne		Tespit Tarihi		12.07.2021– 15.07.2021	



Kırsal Mirasın Korunması: İznik Müşküle Kırsal Yerleşimi Örneği Yüksek Lisans Tezi											
Hazırlayan: Damla Pilevne - Danışman: Prof. Dr. Yonca Erkan											
Geleneksel Sivil Mimari Envanter Fişi											
Yapı Adı	Y002										
İl	Bursa	Ada	1389								
İlçe	İznik	Parsel	16								
Mahalle	Müşküle Mah.	Tescil Durumu	Yok								
İnşa Dönemi	1950'ler - 1980'ler	Koruma Derecesi	Yok								
Fiziksel Özellikler	Kullanım Durumu	Özgün İşlev	Ön Bahçe	Yok							
			Arka Bahçe	Var							
		Yapı - Parsel ilişkisi	Bitişik Çatı- Ayrık Nizam	Avlu	Yok						
	Yapı-Sokak Kotu ilişkisi			Hemzemin							
	Kat Adedi	Giriş + Ara Kat + 1		Cephe Özellikleri						Yok	
	Yapım Sistemi	Yığma + İskelet		Cephe Kaplaması						Çimento Siva	
	Yapım Sistemi Malzemesi	Kerpiç + Ahşap		Cephe Bezemesi						Yok	
	Dolgu Malzemesi	Kerpiç Tuğla		Üst Örtü Yapım Sistemi						Beşik Çatı	
	Üst Örtü Yapım Sistemi	Beşik Çatı		Üst Örtü Malzemesi						Eternit	
	Üst Örtü Malzemesi	Eternit		Devşirme Malzeme						Yok	
	Devşirme Malzeme	Yok		Ocak	Yunmalık					Zeytin H.	Seki Üstü Oda
	İç Mekân Elemanları	Yok		Yok						Var	Hayır
		Teknik Alt Yapı		Elektrik	Su					Güneş Enerjisi	
	Korunma Durumu	Onarım Bilgisi		Cephe Müdahale Durumu*							
Tadilat Yapılmıştır (Özgün olmayan müdahale)		Çok									
* Müdahaleler:		B – Özgün siva kaplaması değiştirilmiş		C – Pencere/kapı açıklıkları değiştirilmesi							
A – Pencere açıklıklarının kapatılması		B – Özgün doğrama malzemesi değiştirilmiş (açıklıklar değişmemiş)		C – Yeni mekan eklenmesi/ mevcut mekanların kaldırılması							
A ise Cephe Müdahale Durumu: İyi		B veya A ve B ise Cephe Müdahale Durumu: Orta		C veya C ve A/B ise Cephe Müdahale Durumu: Kötü							
Hazırlayan	Damla Pilevne		Tespit Tarihi		12.07.2021– 15.07.2021						



Kırsal Mirasın Korunması: İznik Müşküle Kırsal Yerleşimi Örneği Yüksek Lisans Tezi											
Hazırlayan: Damla Pilevne - Danışman: Prof. Dr. Yonca Erkan											
Geleneksel Sivil Mimari Envanter Fişi											
Yapı Adı	Y018										
İl	Bursa	Ada	1391								
İlçe	İznik	Parsel	4								
Mahalle	Müşküle Mah.	Tescil Durumu	Yok								
İnşa Dönemi	1950'ler - 1980'ler	Koruma Derecesi	Yok								
Fiziksel Özellikler	Kullanım Durumu	Özgün İşlev	Ön Bahçe	Var							
	Yapı - Parsel ilişkisi	Ayrık Nizam	Arka Bahçe	Yok							
			Avlu	Yok							
	Yapı-Sokak Kotu ilişkisi		Altında								
	Kat Adedi		Giriş + 2								
	Yapım Sistemi		Yığma + İskelet								
	Yapım Sistemi Malzemesi		Kerpiç + Ahşap								
	Dolgu Malzemesi		Kerpiç Tuğla								
	Üst Örtü Yapım Sistemi		Kırma Çatı	Cephe Özellikleri						Yok	
	Üst Örtü Malzemesi		Sac	Cephe Kaplaması						Çimento Siva	
	Devşirme Malzeme		Yok	Cephe Bezemesi						Yok	
	İç Mekân Elemanları		Ocak	Yunmalık						Zeytin Havuzu	Seki Üstü Oda
			Var	Yok						Yok	Hayır
Teknik Alt Yapı		Elektrik		Su		Güneş Enerjisi					
		Var		Var		Var					
Korunma Durumu	Onarım Bilgisi			Cephe Müdahale Durumu*							
	Tadilat Yapılmıştır (Özgün olmayan müdahale)			Çok							
	* Müdahaleler:		B – Özgün sıva kaplaması değiştirilmiş			C – Pencere/kapı açıklıkları değiştirilmesi					
	A – Pencere açıklıklarının kapatılması		B – Özgün doğrama malzemesi değiştirilmiş (açıklıklar değişmemiş)			C – Yeni mekan eklenmesi/mevcut mekanların kaldırılması					
A ise Cephe Müdahale Durumu: İyi		B veya A ve B ise Cephe Müdahale Durumu: Orta			C veya C ve A/B ise Cephe Müdahale Durumu: Kötü						
Hazırlayan		Damla Pilevne		Tespit Tarihi		12.07.2021–15.07.2021					

Kırsal Mirasın Korunması: İznik Müşküle Kırsal Yerleşimi Örneği Yüksek Lisans Tezi											
Hazırlayan: Damla Pilevne - Danışman: Prof. Dr. Yonca Erkan											
Geleneksel Sivil Mimari Envanter Fişi											
Yapı Adı	Y017										
İl	Bursa	Ada	1389								
İlçe	İznik	Parsel	40								
Mahalle	Müşküle Mah.	Tescil Durumu	Yok								
İnşa Dönemi	1950'ler - 1980'ler	Koruma Derecesi	Yok								
Fiziksel Özellikler	Kullanım Durumu	Özgün İşlev	Ön Bahçe	Yok							
	Yapı - Parsel ilişkisi	Ayrık Nizam	Arka Bahçe	Var							
			Avlu	Yok							
	Yapı-Sokak Kotu ilişkisi		Altında								
	Kat Adedi		Giriş + 2								
	Yapım Sistemi		Yığma + İskelet								
	Yapım Sistemi Malzemesi		Harman T. + Ahşap								
	Dolgu Malzemesi		Harman Tuğlası								
	Üst Örtü Yapım Sistemi		Kırma Çatı	Cephe Özellikleri						Gönye Çıkma	
	Üst Örtü Malzemesi		Kiremit - Marsilya Tipi	Cephe Kaplaması						Yok	
	Devşirme Malzeme		Yok	Cephe Bezemesi		Yok					
	İç Mekân Elemanları		Ocak	Yunmalık	Zeytin Havuzu	Seki Üstü Oda					
			Var	Var		Hayır					
Teknik Alt Yapı		Elektrik		Su	Güneş Enerjisi						
		Var		Var	Var						
Korunma Durumu	Onarım Bilgisi			Cephe Müdahale Durumu*							
	Tadilat Yapılmıştır (Özgün olmayan müdahale)			Çok							
	* Müdahaleler:		B – Özgün sıva kaplaması değiştirilmiş			C – Pencere/kapı açıklıkları değiştirilmesi					
	A – Pencere açıklıklarının kapatılması		B – Özgün doğrama malzemesi değiştirilmiş (açıklıklar değişmemiş)			C – Yeni mekan eklenmesi/mevcut mekanların kaldırılması					
A ise Cephe Müdahale Durumu: İyi		B veya A ve B ise Cephe Müdahale Durumu: Orta			C veya C ve A/B ise Cephe Müdahale Durumu: Kötü						
Hazırlayan		Damla Pilevne		Tespit Tarihi		12.07.2021–15.07.2021					



Kırsal Mirasın Korunması: İznik Müşküle Kırsal Yerleşimi Örneği Yüksek Lisans Tezi											
Hazırlayan: Damla Pilevne - Danışman: Prof. Dr. Yonca Erkan											
Geleneksel Sivil Mimari Envanter Fişi											
Yapı Adı	Y014										
İl	Bursa	Ada	1389								
İlçe	İznik	Parsel	25								
Mahalle	Müşküle Mah.	Tescil Durumu	Yok								
İnşa Dönemi	1950'ler - 1980'ler	Koruma Derecesi	Yok								
Fiziksel Özellikler	Kullanım Durumu	Özgün İşlev	Ön Bahçe	Yok							
	Yapı - Parsel İlişkisi	Ayrık Nizam	Arka Bahçe	Var							
			Avlu	Yok							
	Yapı-Sokak Kotu İlişkisi		Altında								
	Kat Adedi		Giriş + 1								
	Yapım Sistemi		Yığma + İskelet								
	Yapım Sistemi Malzemesi		Kerpiç + Ahşap								
	Dolgu Malzemesi		Kerpiç Tuğla								
	Üst Örtü Yapım Sistemi		Beşik Çatı	Cephe Özellikleri						Çıkma	
	Üst Örtü Malzemesi		Membran	Cephe Kaplaması						Çimento Siva	
	Devşirme Malzeme		Yok	Cephe Bezemesi						Alçı İşi	
	İç Mekân Elemanları	Ocak	Yunmalık	Zeytin Havuzu						Seki Üstü Oda	
Yok		Yok	Yok	Hayır							
Teknik Alt Yapı	Elektrik		Su		Güneş Enerjisi						
	Var		Var		Var						
Korunma Durumu	Onarım Bilgisi			Cephe Müdahale Durumu*							
	Tadilat Yapılmıştır (Özgün olmayan müdahale)			Çok							
	* Müdahaleler: A – Pencere açıklıklarının kapatılması		B – Özgün siva kaplaması değiştirilmiş B – Özgün doğrama malzemesi değiştirilmiş (açıklıklar değişmemiş) B – Özgün dolgu malzemesi değiştirilmiş		C – Pencere/kapı açıklıkları değiştirilmesi C – Yeni mekan eklenmesi/mevcut mekanların kaldırılması						
	A ise Cephe Müdahale Durumu: <i>İyi</i>		B veya A ve B ise Cephe Müdahale Durumu: <i>Orta</i>		C veya C ve A/B ise Cephe Müdahale Durumu: <i>Kötü</i>						
Hazırlayan		Damla Pilevne		Tespit Tarihi		12.07.2021– 15.07.2021					



Kırsal Mirasın Korunması: İznik Müşküle Kırsal Yerleşimi Örneği Yüksek Lisans Tezi							
Hazırlayan: Damla Pilevne - Danışman: Prof. Dr. Yonca Erkan							
Geleneksel Sivil Mimari Envanter Fişi							
Yapı Adı	Y013						
İl	Bursa	Ada	1391				
İlçe	İznik	Parsel	14				
Mahalle	Müşküle Mah.	Tescil Durumu	Yok				
İnşa Dönemi	1950'ler - 1980'ler	Koruma Derecesi	Yok				
Fiziksel Özellikler	Kullanım Durumu	Harabe	Ön Bahçe	Yok			
	Yapı - Parsel ilişkisi	Ayrık Nizam	Arka Bahçe	Var			
			Avlu	Yok			
	Yapı-Sokak Kotu ilişkisi	Hemzemin					
	Kat Adedi	Giriş + 1					
	Yapım Sistemi	Yığma + İskelet					
	Yapım Sistemi Malzemesi	Kerpiç + Ahşap					
	Dolgu Malzemesi	Kerpiç Tuğla					
	Üst Örtü Yapım Sistemi	Beşik Çatı	Cephe Özellikleri	Çıkma			
	Üst Örtü Malzemesi	Kiremit - Marsilya Tipi	Cephe Kaplaması	Yok			
	Devşirme Malzeme	Yok	Cephe Bezemesi	Yok			
	İç Mekân Elemanları	Ocak	Yunmalık	Zeytin Havuzu			
Yok		Yok		Hayır			
Teknik Alt Yapı	Elektrik	Su	Güneş Enerjisi				
	Var	Var	Yok				
Korunma Durumu	Onarım Bilgisi			Cephe Müdahale Durumu*			
	Basit Onarım			Orta			
	* Müdahaleler: A – Pencere açıklıklarının kapatılması	B – Özgün siva kaplaması değiştirilmiş B – Özgün doğrama malzemesi değiştirilmiş (açıklıklar değişmemiş) B – Özgün dolgu malzemesi değiştirilmiş		C – Pencere/kapı açıklıkları değiştirilmesi C – Yeni mekan eklenmesi/ mevcut mekanların kaldırılması			
	A ise Cephe Müdahale Durumu: <i>İyi</i>	B veya A ve B ise Cephe Müdahale Durumu: <i>Orta</i>		C veya C ve A/B ise Cephe Müdahale Durumu: <i>Kötü</i>			
Hazırlayan	Damla Pilevne		Tespit Tarihi	12.07.2021– 15.07.2021			


Kırsal Mirasın Korunması: İznik Müşküle Kırsal Yerleşimi Örneği Yüksek Lisans Tezi									
Hazırlayan: Damla Pilevne - Danışman: Prof. Dr. Yonca Erkan									
Geleneksel Sivil Mimari Envanter Fişi									
Yapı Adı	Y001								
İl	Bursa	Ada	1392						
İlçe	İznik	Parsel	968						
Mahalle	Müşküle Mah.	Tescil Durumu	Yok						
İnşa Dönemi	1950'ler – 1980'ler	Koruma Derecesi	Yok						
Fiziksel Özellikler	Kullanım Durumu	Yeniden İşlevlendirme	Ön Bahçe	Yok					
	Yapı - Parsel ilişkisi	Bitişik Çatı-Ayrık Nizam	Arka Bahçe	Yok					
			Avlu	Yok					
			Yapı-Sokak Kotu ilişkisi	Hemzemin					
	Kat Adedi	Giriş + 2		Cephe Özellikleri				Balkonlu	
	Yapım Sistemi	Yığma + İskelet		Cephe Kaplaması				Çimento Sıva	
	Yapım Sistemi Malzemesi	Harman T. + Ahşap		Cephe Bezemesi				Yok	
	Dolgu Malzemesi	Harman Tuğlası		Üst Örtü Yapım Sistemi				Beşik Çatı	
	Üst Örtü Yapım Sistemi	Beşik Çatı		Üst Örtü Malzemesi				Kiremit - Marsilya Tipi	
	Üst Örtü Malzemesi	Kiremit - Marsilya Tipi		Devşirme Malzeme				Yok	
	Devşirme Malzeme	Yok		İç Mekân Elemanları		Ocak			
	İç Mekân Elemanları	Yok		Yunmalık	Yok	Zeytin H.	Seki Üstü Oda		
		Yok		Yok	Yok	Yok	Hayır		
	Teknik Alt Yapı	Elektrik		Su		Güneş Enerjisi			
Var		Var		Yok					
Korunma Durumu	Onarım Bilgisi			Cephe Müdahale Durumu*					
	Tadilat Yapılmıştır (Özgün olmayan müdahale)			Çok					
	* Müdahaleler:		B – Özgün sıva kaplaması değiştirilmiş		C – Pencere/kapı açıklıkları değiştirilmesi				
	A – Pencere açıklıklarının kapatılması		B – Özgün doğrama malzemesi değiştirilmiş (açıklıklar değişmemiş)		C – Yeni mekan eklenmesi/mevcut mekanların kaldırılması				
A ise Cephe Müdahale Durumu: İyi		B veya A ve B ise Cephe Müdahale Durumu: Orta		C veya C ve A/B ise Cephe Müdahale Durumu: Kötü					
B – Özgün dolgu malzemesi değiştirilmiş									
Hazırlayan		Damla Pilevne		Tespit Tarihi		12.07.2021–15.07.2021			



Kırsal Mirasın Korunması: İznik Müşküle Kırsal Yerleşimi Örneği Yüksek Lisans Tezi										
Hazırlayan: Damla Pilevne - Danışman: Prof. Dr. Yonca Erkan										
Geleneksel Sivil Mimari Envanter Fişi										
Yapı Adı	Y088									
İl	Bursa	Ada	1375							
İlçe	İznik	Parsel	12							
Mahalle	Müşküle Mah.	Tescil Durumu	Yok							
İnşa Dönemi	1950'ler - 1980'ler	Koruma Derecesi	Yok							
Fiziksel Özellikler	Kullanım Durumu	Özgün İşlev	Ön Bahçe	Var						
	Yapı - Parsel İlişkisi	İkiz Ayrık Nizam	Arka Bahçe	Yok						
			Avlu	Yok						
			Yapı-Sokak Kotu İlişkisi	Hemzemin						
	Kat Adedi	Giriş + 2								
	Yapım Sistemi	Yığma + İskelet								
	Yapım Sistemi Malzemesi	Kerpiç + Ahşap								
	Dolgu Malzemesi	Kerpiç Tuğla								
	Üst Örtü Yapım Sistemi	Kırma Çatı	Cephe Özellikleri							Yok
	Üst Örtü Malzemesi	Membran	Cephe Kaplaması							Yok
	Devşirme Malzeme	Yok	Cephe Bezemesi		Yok					
	İç Mekân Elemanları	Ocak	Yunmalık	Zeytin Havuzu	Seki Üstü Oda					
		Var	Yok	Yok	Hayır					
Teknik Alt Yapı	Elektrik		Su	Güneş Enerjisi						
	Var		Var	Var						
Korunma Durumu	Onarım Bilgisi			Cephe Müdahale Durumu*						
	Tadilat Yapılmıştır (Özgün olmayan müdahale)			Orta						
	* Müdahaleler: A – Pencere açıklıklarının kapatılması		B – Özgün sıva kaplaması değiştirilmiş B – Özgün doğrama malzemesi değiştirilmiş (açıklıklar değişmemiş) B – Özgün dolgu malzemesi değiştirilmiş			C – Pencere/kapı açıklıkları değiştirilmesi C – Yeni mekan eklenmesi/ mevcut mekanların kaldırılması				
	A ise Cephe Müdahale Durumu: İyi		B veya A ve B ise Cephe Müdahale Durumu: Orta			C veya C ve A/B ise Cephe Müdahale Durumu: Kötü				
Hazırlayan		Damla Pilevne		Tespit Tarihi		12.07.2021– 15.07.2021				


Kırsal Mirasın Korunması: İznik Müşküle Kırsal Yerleşimi Örneği Yüksek Lisans Tezi											
Hazırlayan: Damla Pilevne - Danışman: Prof. Dr. Yonca Erkan											
Geleneksel Sivil Mimari Envanter Fişi											
Yapı Adı	Y011										
İl	Bursa	Ada	1390								
İlçe	İznik	Parsel	8								
Mahalle	Müşküle Mah.	Tescil Durumu	Yok								
İnşa Dönemi	1950'ler - 1980'ler	Koruma Derecesi	Yok								
Fiziksel Özellikler	Kullanım Durumu	Özgün İşlev	Ön Bahçe	Yok							
	Yapı - Parsel ilişkisi	Ayrık Nizam	Arka Bahçe	Var							
			Avlu	Yok							
	Yapı-Sokak Kotu ilişkisi		Hemzemin								
	Kat Adedi		Giriş + 2								
	Yapım Sistemi		Yığma								
	Yapım Sistemi Malzemesi		Diğer								
	Dolgu Malzemesi		Harman Tuğlası								
	Üst Örtü Yapım Sistemi		Beşik Çatı	Cephe Özellikleri						Yok	
	Üst Örtü Malzemesi		Membran	Cephe Kaplaması						Yok	
	Devşirme Malzeme		Yok	Cephe Bezemesi						Yok	
	İç Mekân Elemanları		Ocak	Yunmalık						Zeytin Havuzu	Seki Üstü Oda
Yok			Yok	Yok	Hayır						
Teknik Alt Yapı		Elektrik		Su		Güneş Enerjisi					
		Var		Var		Yok					
Korunma Durumu	Onarım Bilgisi			Cephe Müdahale Durumu*							
	Tadilat Yapılmıştır (Özgün olmayan müdahale)			Orta							
	* Müdahaleler: A – Pencere açıklıklarının kapatılması		B – Özgün sıva kaplaması değiştirilmiş B – Özgün doğrama malzemesi değiştirilmiş (açıklıklar değişmemiş) B – Özgün dolgu malzemesi değiştirilmiş			C – Pencere/kapı açıklıkları değiştirilmesi C – Yeni mekan eklenmesi/mevcut mekanların kaldırılması					
	A ise Cephe Müdahale Durumu: <i>İyi</i>		B veya A ve B ise Cephe Müdahale Durumu: <i>Orta</i>			C veya C ve A/B ise Cephe Müdahale Durumu: <i>Kötü</i>					
Hazırlayan		Damla Pilevne		Tespit Tarihi		12.07.2021– 15.07.2021					



Kırsal Mirasın Korunması: İznik Müşküle Kırsal Yerleşimi Örneği Yüksek Lisans Tezi										
Hazırlayan: Damla Pilevne - Danışman: Prof. Dr. Yonca Erkan										
Geleneksel Sivil Mimari Envanter Fişi										
Yapı Adı	Y170									
İl	Bursa	Ada	1392							
İlçe	İznik	Parsel	990							
Mahalle	Müşküle Mah.	Tescil Durumu	Yok							
İnşa Dönemi	1950'ler - 1980'ler	Koruma Derecesi	Yok							
Fiziksel Özellikler	Kullanım Durumu	Özgün İşlev	Ön Bahçe	Yok						
	Yapı - Parsel ilişkisi	Ayrık Nizam	Arka Bahçe	Var						
			Avlu	Yok						
			Yapı-Sokak Kotu ilişkisi	Hemzemin						
	Kat Adedi	Giriş + 1								
	Yapım Sistemi	Yığma + İskelet								
	Yapım Sistemi Malzemesi	Harman T. + Ahşap								
	Dolgu Malzemesi	Harman Tuğlası								
	Üst Örtü Yapım Sistemi	Kırma Çatı	Cephe Özellikleri	Yok						
	Üst Örtü Malzemesi	Membran	Cephe Kaplaması	Çimento Siva						
	Devşirme Malzeme	Yok	Cephe Bezemesi	Alçı İşİ						
	İç Mekân Elemanları	Ocak	Yunmalık	Zeytin Havuzu	Seki Üstü Oda					
		Yok	Yok	Yok	Hayır					
	Teknik Alt Yapı	Elektrik		Su		Güneş Enerjisi				
Var		Var		Var						
Korunma Durumu	Onarım Bilgisi			Cephe Müdahale Durumu*						
	Tadilat Yapılmıştır (Özgün olmayan müdahale)			Çok						
	* Müdahaleler:	B – Özgün siva kaplaması değiştirilmiş		C – Pencere/kapı açıklıkları değiştirilmesi						
	A – Pencere açıklıklarının kapatılması	B – Özgün doğrama malzemesi değiştirilmiş (açıklıklar değişmemiş)		C – Yeni mekan eklenmesi/mevcut mekanların kaldırılması						
A ise Cephe Müdahale Durumu: İyi	B veya A ve B ise Cephe Müdahale Durumu: Orta		C veya C ve A/B ise Cephe Müdahale Durumu: Kötü							
Hazırlayan	Damla Pilevne		Tespit Tarihi		12.07.2021– 15.07.2021					



Kırsal Mirasın Korunması: İznik Müşküle Kırsal Yerleşimi Örneği Yüksek Lisans Tezi						
Hazırlayan: Damla Pilevne - Danışman: Prof. Dr. Yonca Erkan						
Geleneksel Sivil Mimari Envanter Fişi						
Yapı Adı	Y166					
İl	Bursa	Ada	1392			
İlçe	İznik	Parsel	984			
Mahalle	Müşküle Mah.	Tescil Durumu	Yok			
İnşa Dönemi	1919 - 1950'ler	Koruma Derecesi	Yok			
Fiziksel Özellikler	Kullanım Durumu	Özgün İşlev	Ön Bahçe	Var		
	Yapı - Parsel ilişkisi	Ayrık Nizam	Arka Bahçe	Yok		
			Avlu	Yok		
			Yapı-Sokak Kotu ilişkisi	Hemzemin		
	Kat Adedi	Giriş + Ara Kat + 1				
	Yapım Sistemi	Yığma + İskelet				
	Yapım Sistemi Malzemesi	Kerpiç + Ahşap				
	Dolgu Malzemesi	Kerpiç Tuğla				
	Üst Örtü Yapım Sistemi	Kırma Çatı	Cephe Özellikleri	Yok		
	Üst Örtü Malzemesi	Membran	Cephe Kaplaması	Çimento Sıva		
	Devşirme Malzeme	Yok	Cephe Bezemesi	Yok		
	İç Mekân Elemanları	Ocak	Yunmalık	Zeytin Havuzu	Seki Üstü Oda	
		Yok	Yok	Var	Hayır	
	Teknik Alt Yapı	Elektrik		Su		
Var		Var				
Korunma Durumu	Onarım Bilgisi		Cephe Müdahale Durumu*			
	Tadilat Yapılmıştır (Özgün olmayan müdahale)		Çok			
	* Müdahaleler:	B – Özgün sıva kaplaması değiştirilmiş B – Özgün doğrama malzemesi değiştirilmiş (açıklıklar değişmemiş) B – Özgün dolgu malzemesi değiştirilmiş	C – Pencere/kapı açıklıkları değiştirilmesi C – Yeni mekan eklenmesi/ mevcut mekanların kaldırılması			
	A ise Cephe Müdahale Durumu: İyi	B veya A ve B ise Cephe Müdahale Durumu: Orta	C veya C ve A/B ise Cephe Müdahale Durumu: Kötü			
Hazırlayan	Damla Pilevne	Tespit Tarihi	12.07.2021– 15.07.2021			



Kırsal Mirasın Korunması: İznik Müşküle Kırsal Yerleşimi Örneği Yüksek Lisans Tezi											
Hazırlayan: Damla Pilevne - Danışman: Prof. Dr. Yonca Erkan											
Geleneksel Sivil Mimari Envanter Fişi											
Yapı Adı	Y173										
İl	Bursa	Ada	1390								
İlçe	İznik	Parsel	9								
Mahalle	Müşküle Mah.	Tescil Durumu	Yok								
İnşa Dönemi	1919 - 1950'ler	Koruma Derecesi	Yok								
Fiziksel Özellikler	Kullanım Durumu	Özgün İşlev	Ön Bahçe	Yok							
	Yapı - Parsel İlişkisi	İkiz Ayrık Nizam	Arka Bahçe	Var							
			Avlu	Yok							
	Yapı-Sokak Kotu İlişkisi	Hemzemin									
	Kat Adedi	Giriş + Ara Kat + 1									
	Yapım Sistemi	Yığma + İskelet									
	Yapım Sistemi Malzemesi	Kerpiç + Ahşap									
	Dolgu Malzemesi	Kerpiç Tuğla									
	Üst Örtü Yapım Sistemi	Beşik Çatı	Cephe Özellikleri	Yok							
	Üst Örtü Malzemesi	Kiremit - Marsilya Tipi	Cephe Kaplaması	Çimento Siva							
	Devşirme Malzeme	Yok	Cephe Bezemesi	Yok							
	İç Mekân Elemanları	Ocak	Yunmalık	Zeytin Havuzu						Seki Üstü Oda	
		Yok	Yok							Hayır	
Teknik Alt Yapı	Elektrik		Su		Güneş Enerjisi						
	Var		Var		Yok						
Korunma Durumu	Onarım Bilgisi			Cephe Müdahale Durumu*							
	Tadilat Yapılmıştır (Özgün olmayan müdahale)			Çok							
	* Müdahaleler: A – Pencere açıklıklarının kapatılması	B – Özgün siva kaplaması değiştirilmiş B – Özgün doğrama malzemesi değiştirilmiş (açıklıklar değişmemiş) B – Özgün dolgu malzemesi değiştirilmiş		C – Pencere/kapı açıklıkları değiştirilmesi C – Yeni mekan eklenmesi/ mevcut mekanların kaldırılması							
	A ise Cephe Müdahale Durumu: <i>İyi</i>	B veya A ve B ise Cephe Müdahale Durumu: <i>Orta</i>		C veya C ve A/B ise Cephe Müdahale Durumu: <i>Kötü</i>							
Hazırlayan	Damla Pilevne		Tespit Tarihi	12.07.2021– 15.07.2021							



Kırsal Mirasın Korunması: İznik Müşküle Kırsal Yerleşimi Örneği Yüksek Lisans Tezi										
Hazırlayan: Damla Pilevne - Danışman: Prof. Dr. Yonca Erkan										
Geleneksel Sivil Mimari Envanter Fişi										
Yapı Adı	Y132									
İl	Bursa	Ada	1389							
İlçe	İznik	Parsel	31							
Mahalle	Müşküle Mah.	Tescil Durumu	Yok							
İnşa Dönemi	1950'ler - 1980'ler	Koruma Derecesi	Yok							
Fiziksel Özellikler	Kullanım Durumu	Boş	Ön Bahçe	Yok						
	Yapı - Parsel ilişkisi	Tam Parsel Kullanımı	Arka Bahçe	Yok						
			Avlu	Yok						
			Yapı-Sokak Kotu ilişkisi	Altında						
	Kat Adedi	Giriş + 1								
	Yapım Sistemi	İskelet								
	Yapım Sistemi Malzemesi	Ahşap								
	Dolgu Malzemesi	Kerpiç Tuğla								
	Üst Örtü Yapım Sistemi	Beşik Çatı	Cephe Özellikleri	Çıkma						
	Üst Örtü Malzemesi	Kiremit - Alaturka	Cephe Kaplaması	Çamur Sıva						
	Devşirme Malzeme	Yok	Cephe Bezemesi	Yok						
	İç Mekân Elemanları	Ocak	Yunmalık	Zeytin H.						Seki Üstü Oda
		Yok	Yok	Yok						Hayır
	Teknik Alt Yapı	Elektrik	Su	Güneş Enerjisi						
Var		Var	Yok							
Korunma Durumu	Onarım Bilgisi			Cephe Müdahale Durumu*						
	Tadilat Yapılmıştır (Özgün olmayan müdahale)			Orta						
	* Müdahaleler:	B – Özgün sıva kaplaması değiştirilmiş			C – Pencere/kapı açıklıkları değiştirilmesi					
	A – Pencere açıklıklarının kapatılması	B – Özgün doğrama malzemesi değiştirilmiş (açıklıklar değişmemiş)			C – Yeni mekan eklenmesi/mevcut mekanların kaldırılması					
A ise Cephe Müdahale Durumu: İyi	B veya A ve B ise Cephe Müdahale Durumu: Orta			C veya C ve A/B ise Cephe Müdahale Durumu: Kötü						
Hazırlayan	Damla Pilevne		Tespit Tarihi			12.07.2021–15.07.2021				

Kırsal Mirasın Korunması: İznik Müşküle Kırsal Yerleşimi Örneği Yüksek Lisans Tezi											
Hazırlayan: Damla Pilevne - Danışman: Prof. Dr. Yonca Erkan											
Geleneksel Sivil Mimari Envanter Fişi											
Yapı Adı	Y109										
İl	Bursa	Ada	1373								
İlçe	İznik	Parsel	10								
Mahalle	Müşküle Mah.	Tescil Durumu	Yok								
İnşa Dönemi	1919 - 1950'ler	Koruma Derecesi	Yok								
Fiziksel Özellikler	Kullanım Durumu	Özgün İşlev	Ön Bahçe	Yok							
	Yapı - Parsel ilişkisi	Ayrık Nizam	Arka Bahçe	Var							
			Avlu	Yok							
	Yapı-Sokak Kotu ilişkisi		Hemzemin								
	Kat Adedi		Giriş + 1								
	Yapım Sistemi		Yığma + İskelet								
	Yapım Sistemi Malzemesi		Kerpiç + Ahşap								
	Dolgu Malzemesi		Kerpiç Tuğla								
	Üst Örtü Yapım Sistemi		Kırma Çatı	Cephe Özellikleri						Cumbalı	
	Üst Örtü Malzemesi		Kiremit - Marsilya Tipi	Cephe Kaplaması						Çamur Sıva	
	Devşirme Malzeme		Yok	Cephe Bezemesi		Yok					
	İç Mekân Elemanları		Ocak	Yunmalık	Zeytin Havuzu	Seki Üstü Oda					
			Var	Var	Yok	Evet					
	Teknik Alt Yapı		Elektrik		Su		Güneş Enerjisi				
Var			Var		Yok						
Korunma Durumu	Onarım Bilgisi			Cephe Müdahale Durumu*							
	Tadilat Yapılmıştır (Özgün olmayan müdahale)			Çok							
	* Müdahaleler: A – Pencere açıklıklarının kapatılması		B – Özgün sıva kaplaması değiştirilmiş B – Özgün doğrama malzemesi değiştirilmiş (açıklıklar değişmemiş) B – Özgün dolgu malzemesi değiştirilmiş			C – Pencere/kapı açıklıkları değiştirilmesi C – Yeni mekan eklenmesi/mevcut mekanların kaldırılması					
	A ise Cephe Müdahale Durumu: <i>İyi</i>		B veya A ve B ise Cephe Müdahale Durumu: <i>Orta</i>			C veya C ve A/B ise Cephe Müdahale Durumu: <i>Kötü</i>					
Hazırlayan		Damla Pilevne		Tespit Tarihi		12.07.2021– 15.07.2021					



Kırsal Mirasın Korunması: İznik Müşküle Kırsal Yerleşimi Örneği Yüksek Lisans Tezi									
Hazırlayan: Damla Pilevne - Danışman: Prof. Dr. Yonca Erkan									
Geleneksel Sivil Mimari Envanter Fişi									
Yapı Adı	Y130								
İl	Bursa	Ada	1389						
İlçe	İznik	Parsel	35						
Mahalle	Müşküle Mah.	Tescil Durumu	Yok						
İnşa Dönemi	1950'ler - 1980'ler	Koruma Derecesi	Yok						
Fiziksel Özellikler	Kullanım Durumu	Boş	Ön Bahçe	Yok					
	Yapı - Parsel İlişkisi	İkiz Ayrık Nizam	Arka Bahçe	Var					
			Avlu	Yok					
			Yapı-Sokak Kotu İlişkisi	Hemzemin					
	Kat Adedi	Giriş + 2		Cephe Özellikleri				Yok	
	Yapım Sistemi	Yığma + İskelet		Cephe Kaplaması				Yok	
	Yapım Sistemi Malzemesi	Taş - Ahşap		Cephe Bezemesi				Yok	
	Dolgu Malzemesi	Kerpiç Tuğla		Üst Örtü Yapım Sistemi				Beşik Çatı	
	Üst Örtü Yapım Sistemi	Beşik Çatı		Üst Örtü Malzemesi				Kiremit - Marsilya Tipi	
	Üst Örtü Malzemesi	Kiremit - Marsilya Tipi		Devşirme Malzeme				Yok	
	Devşirme Malzeme	Yok		Ocak	Yunmalık	Zeytin Havuzu	Seki Üstü Oda		
	İç Mekân Elemanları	Yok		Yok	Yok	Yok	Hayır		
		Teknik Alt Yapı		Elektrik	Su	Güneş Enerjisi			
	Yok		Yok	Yok	Yok		Yok		
Korunma Durumu	Onarım Bilgisi			Cephe Müdahale Durumu*					
	Tadilat Yapılmıştır (Özgün olmayan müdahale)			Orta					
	* Müdahaleler:		B – Özgün sıva kaplaması değiştirilmiş		C – Pencere/kapı açıklıkları değiştirilmesi				
	A – Pencere açıklıklarının kapatılması		B – Özgün doğrama malzemesi değiştirilmiş (açıklıklar değişmemiş)		C – Yeni mekan eklenmesi/mevcut mekanların kaldırılması				
A ise Cephe Müdahale Durumu: İyi		B veya A ve B ise Cephe Müdahale Durumu: Orta		C veya C ve A/B ise Cephe Müdahale Durumu: Kötü					
B – Özgün dolgu malzemesi değiştirilmiş									
Hazırlayan		Damla Pilevne		Tespit Tarihi		12.07.2021– 15.07.2021			



Kırsal Mirasın Korunması: İznik Müşküle Kırsal Yerleşimi Örneği Yüksek Lisans Tezi										
Hazırlayan: Damla Pilevne - Danışman: Prof. Dr. Yonca Erkan										
Geleneksel Sivil Mimari Envanter Fişi										
Yapı Adı	Y121									
İl	Bursa	Ada	1366							
İlçe	İznik	Parsel	42							
Mahalle	Müşküle Mah.	Tescil Durumu	Yok							
İnşa Dönemi	1919 - 1950'ler	Koruma Derecesi	Yok							
Fiziksel Özellikler	Kullanım Durumu	Özgün İşlev	Ön Bahçe	Yok						
			Arka Bahçe	Var						
	Yapı - Parsel ilişkisi	Bitişik Çatı- Ayrık Nizam	Avlu	Yok						
			Yapı-Sokak Kotu ilişkisi	Hemzemin						
	Kat Adedi	Giriş + 2								
	Yapım Sistemi	Yığma + İskelet								
	Yapım Sistemi Malzemesi	Kerpiç + Ahşap								
	Dolgu Malzemesi	Kerpiç Tuğla								
	Üst Örtü Yapım Sistemi	Beşik Çatı	Cephe Özellikleri	Yok						
	Üst Örtü Malzemesi	Kiremit - Marsilya Tipi	Cephe Kaplaması	Çimento Siva						
	Devşirme Malzeme	Yok	Cephe Bezemesi	Yok						
	İç Mekân Elemanları	Ocak	Yunmalık	Zeytin H.	Seki Üstü Oda					
		Yok	Yok		Evet					
	Teknik Alt Yapı	Elektrik	Su	Güneş Enerjisi						
Var		Var	Yok							
Korunma Durumu	Onarım Bilgisi			Cephe Müdahale Durumu*						
	Tadilat Yapılmıştır (Özgün olmayan müdahale)			Çok						
	* Müdahaleler: A – Pencere açıklıklarının kapatılması		B – Özgün siva kaplaması değiştirilmiş B – Özgün doğrama malzemesi değiştirilmiş (açıklıklar değişmemiş) B – Özgün dolgu malzemesi değiştirilmiş			C – Pencere/kapı açıklıkları değiştirilmesi C – Yeni mekan eklenmesi/ mevcut mekanların kaldırılması				
	A ise Cephe Müdahale Durumu: <i>İyi</i>		B veya A ve B ise Cephe Müdahale Durumu: <i>Orta</i>			C veya C ve A/B ise Cephe Müdahale Durumu: <i>Kötü</i>				
Hazırlayan	Damla Pilevne		Tespit Tarihi			12.07.2021– 15.07.2021				



Kırsal Mirasın Korunması: İznik Müşküle Kırsal Yerleşimi Örneği Yüksek Lisans Tezi													
Hazırlayan: Damla Pilevne - Danışman: Prof. Dr. Yonca Erkan													
Geleneksel Sivil Mimari Envanter Fişi													
Yapı Adı	Y128												
İl	Bursa	Ada	1389										
İlçe	İznik	Parsel	4										
Mahalle	Müşküle Mah.	Tescil Durumu	Yok										
İnşa Dönemi	1950'ler - 1980'ler	Koruma Derecesi	Yok										
Fiziksel Özellikler	Kullanım Durumu	Özgün İşlev	Ön Bahçe	Yok									
		Yapı - Parsel ilişkisi	Tam Parsel Kullanımı	Arka Bahçe	Yok								
				Avlu	Yok								
	Yapı-Sokak Kotu ilişkisi			Hemzemin									
	Kat Adedi	Giriş + 1		Cephe Özellikleri						Yok			
	Yapım Sistemi	İskelet		Cephe Kaplaması						Yok			
	Yapım Sistemi Malzemesi	Ahşap		Cephe Bezemesi						Yok			
	Dolgu Malzemesi	Kerpiç Tuğla		Üst Örtü Yapım Sistemi						Beşik Çatı			
	Üst Örtü Yapım Sistemi	Beşik Çatı		Üst Örtü Malzemesi						Kiremit - Marsilya Tipi			
	Üst Örtü Malzemesi	Kiremit - Marsilya Tipi		Devşirme Malzeme						Yok			
	Devşirme Malzeme	Yok		Ocak	Yunmalık					Zeytin H.	Seki Üstü Oda		
	İç Mekân Elemanları	Yok		Yok						Yok		Hayır	
	Teknik Alt Yapı	Elektrik		Su						Güneş Enerjisi		Yok	
	Var		Var		Yok								
Korunma Durumu	Onarım Bilgisi			Cephe Müdahale Durumu*									
	Tadilat Yapılmıştır (Özgün olmayan müdahale)			Orta									
	* Müdahaleler:		B – Özgün sıva kaplaması değiştirilmiş			C – Pencere/kapı açıklıkları değiştirilmesi							
	A – Pencere açıklıklarının kapatılması		B – Özgün doğrama malzemesi değiştirilmiş (açıklıklar değişmemiş)			C – Yeni mekan eklenmesi/mevcut mekanların kaldırılması							
A ise Cephe Müdahale Durumu: İyi		B veya A ve B ise Cephe Müdahale Durumu: Orta			C veya C ve A/B ise Cephe Müdahale Durumu: Kötü								
Hazırlayan		Damla Pilevne		Tespit Tarihi		12.07.2021–15.07.2021							



Kırsal Mirasın Korunması: İznik Müşküle Kırsal Yerleşimi Örneği Yüksek Lisans Tezi										
Hazırlayan: Damla Pilevne - Danışman: Prof. Dr. Yonca Erkan										
Geleneksel Sivil Mimari Envanter Fişi										
Yapı Adı	Y120B									
İl	Bursa	Ada	1383							
İlçe	İznik	Parsel	5							
Mahalle	Müşküle Mah.	Tescil Durumu	Yok							
İnşa Dönemi	1919 - 1950'ler	Koruma Derecesi	Yok							
Fiziksel Özellikler	Kullanım Durumu	Boş	Ön Bahçe	Yok						
	Yapı - Parsel İlişkisi	İkiz Ayrık Nizam	Arka Bahçe	Var						
			Avlu	Yok						
			Yapı-Sokak Kotu İlişkisi	Hemzemin						
	Kat Adedi	Giriş + Ara Kat + 1								
	Yapım Sistemi	Yığma + İskelet								
	Yapım Sistemi Malzemesi	Kerpiç + Ahşap								
	Dolgu Malzemesi	Kerpiç Tuğla								
	Üst Örtü Yapım Sistemi	Beşik Çatı	Cephe Özellikleri	Yok						
	Üst Örtü Malzemesi	Kiremit - Alaturka	Cephe Kaplaması	Yok						
	Devşirme Malzeme	Yok	Cephe Bezemesi	Yok						
	İç Mekân Elemanları	Ocak	Yunmalık	Zeytin Havuzu						Seki Üstü Oda
Var		Yok		Hayır						
Teknik Alt Yapı	Elektrik	Su	Güneş Enerjisi							
	Var	Var	Yok							
Korunma Durumu	Onarım Bilgisi			Cephe Müdahale Durumu*						
	Tadilat Yapılmıştır (Özgün olmayan müdahale)			Orta						
	* Müdahaleler: A – Pencere açıklıklarının kapatılması	B – Özgün sıva kaplaması değiştirilmiş B – Özgün doğrama malzemesi değiştirilmiş (açıklıklar değişmemiş) B – Özgün dolgu malzemesi değiştirilmiş		C – Pencere/kapı açıklıkları değiştirilmesi C – Yeni mekan eklenmesi/ mevcut mekanların kaldırılması						
	A ise Cephe Müdahale Durumu: İyi	B veya A ve B ise Cephe Müdahale Durumu: Orta		C veya C ve A/B ise Cephe Müdahale Durumu: Kötü						
Hazırlayan	Damla Pilevne		Tespit Tarihi	12.07.2021– 15.07.2021						



Kırsal Mirasın Korunması: İznik Müşküle Kırsal Yerleşimi Örneği Yüksek Lisans Tezi									
Hazırlayan: Damla Pilevne - Danışman: Prof. Dr. Yonca Erkan									
Geleneksel Sivil Mimari Envanter Fişi									
Yapı Adı	Y176								
İl	Bursa	Ada	1386						
İlçe	İznik	Parsel	6						
Mahalle	Müşküle Mah.	Tescil Durumu	Yok						
İnşa Dönemi	1950'ler - 1980'ler	Koruma Derecesi	Yok						
Fiziksel Özellikler	Kullanım Durumu	Özgün İşlev	Ön Bahçe	Yok					
	Yapı - Parsel İlişkisi	Ayrık Nizam	Arka Bahçe	Yok					
			Avlu	Var					
			Yapı-Sokak Kotu İlişkisi	Hemzemin					
	Kat Adedi	Giriş + 1							
	Yapım Sistemi	Yığma							
	Yapım Sistemi Malzemesi	Diğer							
	Dolgu Malzemesi	Harman Tuğlası							
	Üst Örtü Yapım Sistemi	Kırma Çatı	Cephe Özellikleri	Yok					
	Üst Örtü Malzemesi	Kiremit - Marsilya Tipi	Cephe Kaplaması	Yok					
	Devşirme Malzeme	Yok	Cephe Bezemesi	Yok					
	İç Mekân Elemanları	Ocak	Yunmalık	Zeytin Havuzu	Seki Üstü Oda				
		Yok	Yok	Yok	Hayır				
Teknik Alt Yapı	Elektrik	Su	Güneş Enerjisi						
	Var	Var	Yok						
Korunma Durumu	Onarım Bilgisi			Cephe Müdahale Durumu*					
	Basit Onarım			Orta					
	* Müdahaleler:		B – Özgün sıva kaplaması değiştirilmiş			C – Pencere/kapı açıklıkları değiştirilmesi			
	A – Pencere açıklıklarının kapatılması		B – Özgün doğrama malzemesi değiştirilmiş (açıklıklar değişmemiş)			C – Yeni mekan eklenmesi/mevcut mekanların kaldırılması			
A ise Cephe Müdahale Durumu: <i>İyi</i>		B veya A ve B ise Cephe Müdahale Durumu: <i>Orta</i>			C veya C ve A/B ise Cephe Müdahale Durumu: <i>Kötü</i>				
Hazırlayan	Damla Pilevne		Tespit Tarihi			12.07.2021–15.07.2021			



Kırsal Mirasın Korunması: İznik Müşküle Kırsal Yerleşimi Örneği Yüksek Lisans Tezi										
Hazırlayan: Damla Pilevne - Danışman: Prof. Dr. Yonca Erkan										
Geleneksel Sivil Mimari Envanter Fişi										
Yapı Adı	Y174									
İl	Bursa	Ada	1390							
İlçe	İznik	Parsel	11							
Mahalle	Müşküle Mah.	Tescil Durumu	Yok							
İnşa Dönemi	1950'ler - 1980'ler	Koruma Derecesi	Yok							
Fiziksel Özellikler	Kullanım Durumu	Özgün İşlev	Ön Bahçe	Yok						
	Yapı - Parsel İlişkisi	Ayrık Nizam	Arka Bahçe	Var						
			Avlu	Yok						
			Yapı-Sokak Kotu İlişkisi	Hemzemin						
	Kat Adedi	Giriş + Ara Kat + 1								
	Yapım Sistemi	Yığma + İskelet								
	Yapım Sistemi Malzemesi	Briket - Ahşap								
	Dolgu Malzemesi	Harman Tuğlası								
	Üst Örtü Yapım Sistemi	Beşik Çatı	Cephe Özellikleri	Yok						
	Üst Örtü Malzemesi	Kiremit - Marsilya Tipi	Cephe Kaplaması	Çimento Siva						
	Devşirme Malzeme	Yok	Cephe Bezemesi	Yok						
	İç Mekân Elemanları	Ocak	Yunmalık	Zeytin Havuzu	Seki Üstü Oda					
		Yok	Yok	Yok	Hayır					
	Teknik Alt Yapı	Elektrik		Su	Güneş Enerjisi					
		Var	Yok							
Korunma Durumu	Onarım Bilgisi			Cephe Müdahale Durumu*						
	Tadilat Yapılmıştır (Özgün olmayan müdahale)			Orta						
	* Müdahaleler: A – Pencere açıklıklarının kapatılması	B – Özgün siva kaplaması değiştirilmiş B – Özgün doğrama malzemesi değiştirilmiş (açıklıklar değişmemiş) B – Özgün dolgu malzemesi değiştirilmiş		C – Pencere/kapı açıklıkları değiştirilmesi C – Yeni mekan eklenmesi/ mevcut mekanların kaldırılması						
	A ise Cephe Müdahale Durumu: İyi	B veya A ve B ise Cephe Müdahale Durumu: Orta		C veya C ve A/B ise Cephe Müdahale Durumu: Kötü						
Hazırlayan	Damla Pilevne		Tespit Tarihi	12.07.2021– 15.07.2021						


Kırsal Mirasın Korunması: İznik Müşküle Kırsal Yerleşimi Örneği Yüksek Lisans Tezi								
Hazırlayan: Damla Pilevne - Danışman: Prof. Dr. Yonca Erkan								
Geleneksel Sivil Mimari Envanter Fişi								
Yapı Adı	Y167							
İl	Bursa	Ada	1392					
İlçe	İznik	Parsel	987					
Mahalle	Müşküle Mah.	Tescil Durumu	Yok					
İnşa Dönemi	1919 - 1950'ler	Koruma Derecesi	Yok					
Fiziksel Özellikler	Kullanım Durumu	Harabe	Ön Bahçe	Yok				
	Yapı - Parsel ilişkisi	Ayrık Nizam	Arka Bahçe	Var				
			Avlu	Yok				
	Yapı-Sokak Kotu ilişkisi		Hemzemin					
	Kat Adedi		Giriş + 1					
	Yapım Sistemi		Yığma + İskelet					
	Yapım Sistemi Malzemesi		Kerpiç + Ahşap					
	Dolgu Malzemesi		Kerpiç Tuğla					
	Üst Örtü Yapım Sistemi		Kırma Çatı	Cephe Özellikleri				Yok
	Üst Örtü Malzemesi		Kiremit - Alaturka	Cephe Kaplaması				Çamur Sıva
	Devşirme Malzeme		Yok	Cephe Bezemesi	Yok			
	İç Mekân Elemanları		Ocak	Yunmalık	Zeytin Havuzu	Seki Üstü Oda		
			Yok	Yok	Yok			
	Teknik Alt Yapı		Elektrik		Su		Güneş Enerjisi	
Yok			Var		Yok			
Korunma Durumu	Onarım Bilgisi			Cephe Müdahale Durumu*				
	Müdahale Edilmemiştir			Az				
	* Müdahaleler:		B – Özgün sıva kaplaması değiştirilmiş		C – Pencere/kapı açıklıkları değiştirilmesi			
	A – Pencere açıklıklarının kapatılması		B – Özgün doğrama malzemesi değiştirilmiş (açıklıklar değişmemiş)		C – Yeni mekan eklenmesi/ mevcut mekanların kaldırılması			
A ise Cephe Müdahale Durumu: <i>İyi</i>		B veya A ve B ise Cephe Müdahale Durumu: <i>Orta</i>		C veya C ve A/B ise Cephe Müdahale Durumu: <i>Kötü</i>				
Hazırlayan		Damla Pilevne		Tespit Tarihi		12.07.2021– 15.07.2021		



Kırsal Mirasın Korunması: İznik Müşküle Kırsal Yerleşimi Örneği Yüksek Lisans Tezi										
Hazırlayan: Damla Pilevne - Danışman: Prof. Dr. Yonca Erkan										
Geleneksel Sivil Mimari Envanter Fişi										
Yapı Adı	Y113									
İl	Bursa	Ada	1375							
İlçe	İznik	Parsel	7							
Mahalle	Müşküle Mah.	Tescil Durumu	Yok							
İnşa Dönemi	1919 - 1950'ler	Koruma Derecesi	Yok							
Fiziksel Özellikler	Kullanım Durumu	Özgün İşlev	Ön Bahçe	Yok						
	Yapı - Parsel ilişkisi	Ayrık Nizam	Arka Bahçe	Yok						
			Avlu	Var						
			Yapı-Sokak Kotu ilişkisi	Üstünde						
	Kat Adedi	Giriş + Ara Kat + 1								
	Yapım Sistemi	Yığma + İskelet								
	Yapım Sistemi Malzemesi	Kerpiç + Ahşap								
	Dolgu Malzemesi	Kerpiç Tuğla								
	Üst Örtü Yapım Sistemi	Kırma Çatı	Cephe Özellikleri	Çıkma						
	Üst Örtü Malzemesi	Membran	Cephe Kaplaması	Çamur Sıva						
	Devşirme Malzeme	Yok	Cephe Bezemesi	Yok						
	İç Mekân Elemanları	Ocak	Yunmalık	Zeytin Havuzu	Seki Üstü Oda					
		Var	Yok	Var	Hayır					
Teknik Alt Yapı	Elektrik	Su	Güneş Enerjisi							
	Var	Var	Yok							
Korunma Durumu	Onarım Bilgisi			Cephe Müdahale Durumu*						
	Tadilat Yapılmıştır (Özgün olmayan müdahale)			Çok						
	* Müdahaleler:	B – Özgün sıva kaplaması değiştirilmiş		C – Pencere/kapı açıklıkları değiştirilmesi						
	A – Pencere açıklıklarının kapatılması	B – Özgün doğrama malzemesi değiştirilmiş (açıklıklar değişmemiş)		C – Yeni mekan eklenmesi/mevcut mekanların kaldırılması						
A ise Cephe Müdahale Durumu: İyi	B veya A ve B ise Cephe Müdahale Durumu: Orta		C veya C ve A/B ise Cephe Müdahale Durumu: Kötü							
Hazırlayan	Damla Pilevne		Tespit Tarihi	12.07.2021–15.07.2021						

Kırsal Mirasın Korunması: İznik Müşküle Kırsal Yerleşimi Örneği Yüksek Lisans Tezi										
Hazırlayan: Damla Pilevne - Danışman: Prof. Dr. Yonca Erkan										
Geleneksel Sivil Mimari Envanter Fişi										
Yapı Adı	Y114									
İl	Bursa	Ada	1361							
İlçe	İznik	Parsel	11							
Mahalle	Müşküle Mah.	Tescil Durumu	Yok							
İnşa Dönemi	1950'ler - 1980'ler	Koruma Derecesi	Yok							
Fiziksel Özellikler	Kullanım Durumu	Özgün İşlev	Ön Bahçe	Yok						
	Yapı - Parsel ilişkisi	Ayrık Nizam	Arka Bahçe	Yok						
			Avlu	Var						
			Yapı-Sokak Kotu ilişkisi	Altında						
	Kat Adedi	Giriş + Ara Kat + 1								
	Yapım Sistemi	Yığma + İskelet								
	Yapım Sistemi Malzemesi	Harman T. + Ahşap								
	Dolgu Malzemesi	Harman Tuğlası								
	Üst Örtü Yapım Sistemi	Kırma Çatı	Cephe Özellikleri	Yok						
	Üst Örtü Malzemesi	Kiremit - Marsilya Tipi	Cephe Kaplaması	Çimento Siva						
	Devşirme Malzeme	Yok	Cephe Bezemesi	Yok						
	İç Mekân Elemanları	Ocak	Yunmalık	Zeytin Havuzu	Seki Üstü Oda					
		Yok	Yok	Yok	Hayır					
	Teknik Alt Yapı	Elektrik	Su	Güneş Enerjisi						
Var		Var	Var							
Korunma Durumu	Onarım Bilgisi			Cephe Müdahale Durumu*						
	Tadilat Yapılmıştır (Özgün olmayan müdahale)			Orta						
	* Müdahaleler: A – Pencere açıklıklarının kapatılması	B – Özgün siva kaplaması değiştirilmiş B – Özgün doğrama malzemesi değiştirilmiş (açıklıklar değişmemiş) B – Özgün dolgu malzemesi değiştirilmiş		C – Pencere/kapı açıklıkları değiştirilmesi C – Yeni mekan eklenmesi/ mevcut mekanların kaldırılması						
	A ise Cephe Müdahale Durumu: İyi	B veya A ve B ise Cephe Müdahale Durumu: Orta		C veya C ve A/B ise Cephe Müdahale Durumu: Kötü						
Hazırlayan	Damla Pilevne		Tespit Tarihi	12.07.2021– 15.07.2021						



Kırsal Mirasın Korunması: İznik Müşküle Kırsal Yerleşimi Örneği Yüksek Lisans Tezi							
Hazırlayan: Damla Pilevne - Danışman: Prof. Dr. Yonca Erkan							
Geleneksel Sivil Mimari Envanter Fişi							
Yapı Adı	Y136						
İl	Bursa	Ada	1389				
İlçe	İznik	Parsel	36&37				
Mahalle	Müşküle Mah.	Tescil Durumu	Yok				
İnşa Dönemi	1980'ler - 2000'ler	Koruma Derecesi	Yok				
Fiziksel Özellikler	Kullanım Durumu	Özgün İşlev	Ön Bahçe	Yok			
	Yapı - Parsel ilişkisi	Bitişik Çatı- Ayrık Nizam	Arka Bahçe	Yok			
			Avlu	Yok			
			Yapı-Sokak Kotu ilişkisi	Hemzemin			
	Kat Adedi	Giriş + 2		Cephe Özellikleri			
	Yapım Sistemi	Yığma + İskelet		Cephe Kaplaması		Yok	
	Yapım Sistemi Malzemesi	Harman T. + Ahşap		Cephe Bezemesi		Yok	
	Dolgu Malzemesi	Harman Tuğlası		Üst Örtü Yapım Sistemi		Kırma Çatı	
	Üst Örtü Yapım Sistemi	Kırma Çatı		Üst Örtü Malzemesi		Kiremit - Marsilya Tipi	
	Üst Örtü Malzemesi	Kiremit - Marsilya Tipi		Devşirme Malzeme		Yok	
	Devşirme Malzeme	Yok		Ocak	Yunmalık	Zeytin H.	Seki Üstü Oda
	İç Mekân Elemanları	Yok		Yok	Yok	Yok	Hayır
	Teknik Alt Yapı	Elektrik		Su		Güneş Enerjisi	
	Onarım Bilgisi		Tadilat Yapılmıştır (Özgün olmayan müdahale)		Cephe Müdahale Durumu*		
* Müdahaleler:		A – Pencere açıklıklarının kapatılması		B – Özgün siva kaplaması değiştirilmiş B – Özgün doğrama malzemesi değiştirilmiş (açıklıklar değişmemiş) B – Özgün dolgu malzemesi değiştirilmiş		C – Pencere/kapı açıklıkları değiştirilmesi C – Yeni mekan eklenmesi/ mevcut mekanların kaldırılması	
A ise Cephe Müdahale Durumu: İyi		B veya A ve B ise Cephe Müdahale Durumu: Orta		C veya C ve A/B ise Cephe Müdahale Durumu: Kötü			
Hazırlayan	Damla Pilevne		Tespit Tarihi		12.07.2021– 15.07.2021		



Kırsal Mirasın Korunması: İznik Müşküle Kırsal Yerleşimi Örneği Yüksek Lisans Tezi													
Hazırlayan: Damla Pilevne - Danışman: Prof. Dr. Yonca Erkan													
Geleneksel Sivil Mimari Envanter Fişi													
Yapı Adı	Y165A												
İl	Bursa	Ada	1392										
İlçe	İznik	Parsel	981										
Mahalle	Müşküle Mah.	Tescil Durumu	Yok										
İnşa Dönemi	1919 - 1950'ler	Koruma Derecesi	Yok										
Fiziksel Özellikler	Kullanım Durumu	Özgün İşlev	Ön Bahçe	Var									
	Yapı - Parsel ilişkisi	Bitişik Çatı- Ayrık Nizam	Arka Bahçe	Yok									
			Avlu	Yok									
			Yapı-Sokak Kotu ilişkisi					Hemzemin					
	Kat Adedi		Giriş + Ara Kat + 1					Cephe Özellikleri			Yok		
	Yapım Sistemi		Yığma + İskelet								Cephe Kaplaması		
	Yapım Sistemi Malzemesi		Kerpiç + Ahşap					Cephe Bezemesi					
	Dolgu Malzemesi		Kerpiç Tuğla		İç Mekân Elemanları						Ocak	Yunmalık	Zeytin H.
	Üst Örtü Yapım Sistemi		Beşik Çatı					Teknik Alt Yapı			Elektrik	Su	Güneş Enerjisi
	Üst Örtü Malzemesi		Membran		Onarım Bilgisi						Cephe Müdahale Durumu*		
	Devşirme Malzeme		Yok					Tadilat Yapılmıştır (Özgün olmayan müdahale)				Çok	
	Korunma Durumu		* Müdahaleler:		B – Özgün siva kaplaması değiştirilmiş		C – Pencere/kapı açıklıkları değiştirilmesi						
			A – Pencere açıklıklarının kapatılması		B – Özgün doğrama malzemesi değiştirilmiş (açıklıklar değişmemiş)		C – Yeni mekan eklenmesi/ mevcut mekanların kaldırılması						
	A ise Cephe Müdahale Durumu: <i>İyi</i>		B veya A ve B ise Cephe Müdahale Durumu: <i>Orta</i>		C veya C ve A/B ise Cephe Müdahale Durumu: <i>Kötü</i>		Hazırlayan		Damla Pilevne		Tespit Tarihi		12.07.2021– 15.07.2021

Kırsal Mirasın Korunması: İznik Müşküle Kırsal Yerleşimi Örneği Yüksek Lisans Tezi						
Hazırlayan: Damla Pilevne - Danışman: Prof. Dr. Yonca Erkan						
Geleneksel Sivil Mimari Envanter Fişi						
Yapı Adı	Y165B					
İl	Bursa	Ada	1392			
İlçe	İznik	Parsel	981			
Mahalle	Müşküle Mah.	Tescil Durumu	Yok			
İnşa Dönemi	1919 - 1950'ler	Koruma Derecesi	Yok			
Fiziksel Özellikler	Kullanım Durumu	Özgün İşlev	Ön Bahçe	Yok		
	Yapı - Parsel İlişkisi	Bitişik Nizam	Arka Bahçe	Yok		
			Avlu	Yok		
	Yapı-Sokak Kotu İlişkisi		Hemzemin			
	Kat Adedi		Giriş + Ara Kat + 1			
	Yapım Sistemi		Yığma + İskelet			
	Yapım Sistemi Malzemesi		Kerpiç + Ahşap			
	Dolgu Malzemesi		Kerpiç Tuğla			
	Üst Örtü Yapım Sistemi		Beşik Çatı	Cephe Özellikleri		Yok
	Üst Örtü Malzemesi		Membran	Cephe Kaplaması		Yok
	Devşirme Malzeme		Yok	Cephe Bezemesi		Yok
	İç Mekân Elemanları	Ocak	Yunmalık	Zeytin Havuzu	Seki Üstü Oda	
Yok		Yok	Var	Hayır		
Teknik Alt Yapı	Elektrik		Su		Güneş Enerjisi	
	Var		Var		Yok	
Korunma Durumu	Onarım Bilgisi			Cephe Müdahale Durumu*		
	Tadilat Yapılmıştır (Özgün olmayan müdahale)			Çok		
	* Müdahaleler: A – Pencere açıklıklarının kapatılması		B – Özgün sıva kaplaması değiştirilmiş B – Özgün doğrama malzemesi değiştirilmiş (açıklıklar değişmemiş) B – Özgün dolgu malzemesi değiştirilmiş		C – Pencere/kapı açıklıkları değiştirilmesi C – Yeni mekan eklenmesi/ mevcut mekanların kaldırılması	
A ise Cephe Müdahale Durumu: <i>İyi</i>		B veya A ve B ise Cephe Müdahale Durumu: <i>Orta</i>		C veya C ve A/B ise Cephe Müdahale Durumu: <i>Kötü</i>		
Hazırlayan	Damla Pilevne		Tespit Tarihi	12.07.2021– 15.07.2021		


Kırsal Mirasın Korunması: İznik Müşküle Kırsal Yerleşimi Örneği Yüksek Lisans Tezi											
Hazırlayan: Damla Pilevne - Danışman: Prof. Dr. Yonca Erkan											
Geleneksel Sivil Mimari Envanter Fişi											
Yapı Adı	Y144										
İl	Bursa	Ada	1364								
İlçe	İznik	Parsel	8								
Mahalle	Müşküle Mah.	Tescil Durumu	Yok								
İnşa Dönemi	1919 - 1950'ler	Koruma Derecesi	Yok								
Fiziksel Özellikler	Kullanım Durumu	Özgün İşlev	Ön Bahçe	Yok							
	Yapı - Parsel ilişkisi	Ayrık Nizam	Arka Bahçe	Var							
			Avlu	Yok							
	Yapı-Sokak Kotu ilişkisi		Altında								
	Kat Adedi		Giriş + 1								
	Yapım Sistemi		Yığma + İskelet								
	Yapım Sistemi Malzemesi		Kerpiç + Ahşap								
	Dolgu Malzemesi		Kerpiç Tuğla								
	Üst Örtü Yapım Sistemi		Beşik Çatı	Cephe Özellikleri						Yok	
	Üst Örtü Malzemesi		Membran	Cephe Kaplaması						Çamur Sıva	
	Devşirme Malzeme		Yok	Cephe Bezemesi		Yok					
	İç Mekân Elemanları		Ocak	Yunmalık	Zeytin Havuzu	Seki Üstü Oda					
			Yok	Yok	Yok	Evet					
	Teknik Alt Yapı		Elektrik		Su		Güneş Enerjisi				
Var			Var		Yok						
Korunma Durumu	Onarım Bilgisi			Cephe Müdahale Durumu*							
	Tadilat Yapılmıştır (Özgün olmayan müdahale)			Yok							
	* Müdahaleler: A – Pencere açıklıklarının kapatılması		B – Özgün sıva kaplaması değiştirilmiş B – Özgün doğrama malzemesi değiştirilmiş (açıklıklar değişmemiş) B – Özgün dolgu malzemesi değiştirilmiş			C – Pencere/kapı açıklıkları değiştirilmesi C – Yeni mekan eklenmesi/ mevcut mekanların kaldırılması					
	A ise Cephe Müdahale Durumu: <i>İyi</i>		B veya A ve B ise Cephe Müdahale Durumu: <i>Orta</i>			C veya C ve A/B ise Cephe Müdahale Durumu: <i>Kötü</i>					
Hazırlayan		Damla Pilevne		Tespit Tarihi		12.07.2021– 15.07.2021					

Kırsal Mirasın Korunması: İznik Müşküle Kırsal Yerleşimi Örneği Yüksek Lisans Tezi											
Hazırlayan: Damla Pilevne - Danışman: Prof. Dr. Yonca Erkan											
Geleneksel Sivil Mimari Envanter Fişi											
Yapı Adı	Y139B										
İl	Bursa	Ada	1373								
İlçe	İznik	Parsel	1								
Mahalle	Müşküle Mah.	Tescil Durumu	Yok								
İnşa Dönemi	1919 - 1950'ler	Koruma Derecesi	Yok								
Fiziksel Özellikler	Kullanım Durumu	Özgün İşlev	Ön Bahçe	Yok							
	Yapı - Parsel İlişkisi	İkiz Ayrık Nizam	Arka Bahçe	Yok							
			Avlu	Yok							
	Yapı-Sokak Kotu İlişkisi		Hemzemin								
	Kat Adedi		Giriş + 2								
	Yapım Sistemi		Yığma + İskelet								
	Yapım Sistemi Malzemesi		Kerpiç + Ahşap								
	Dolgu Malzemesi		Kerpiç Tuğla								
	Üst Örtü Yapım Sistemi		Kırma Çatı	Cephe Özellikleri						Yok	
	Üst Örtü Malzemesi		Kiremit - Marsilya Tipi	Cephe Kaplaması						Çimento Siva	
	Devşirme Malzeme		Yok	Cephe Bezemesi		Yok					
	İç Mekân Elemanları		Ocak	Yunmalık	Zeytin Havuzu	Seki Üstü Oda					
			Yok	Yok	Yok	Hayır					
Teknik Alt Yapı		Elektrik		Su		Güneş Enerjisi					
		Var		Var		Yok					
Korunma Durumu	Onarım Bilgisi			Cephe Müdahale Durumu*							
	Tadilat Yapılmıştır (Özgün olmayan müdahale)			Çok							
	* Müdahaleler: A – Pencere açıklıklarının kapatılması		B – Özgün siva kaplaması değiştirilmiş B – Özgün doğrama malzemesi değiştirilmiş (açıklıklar değişmemiş) B – Özgün dolgu malzemesi değiştirilmiş			C – Pencere/kapı açıklıkları değiştirilmesi C – Yeni mekan eklenmesi/ mevcut mekanların kaldırılması					
	A ise Cephe Müdahale Durumu: <i>İyi</i>		B veya A ve B ise Cephe Müdahale Durumu: <i>Orta</i>			C veya C ve A/B ise Cephe Müdahale Durumu: <i>Kötü</i>					
Hazırlayan		Damla Pilevne		Tespit Tarihi		12.07.2021– 15.07.2021					



Kırsal Mirasın Korunması: İznik Müşküle Kırsal Yerleşimi Örneği Yüksek Lisans Tezi										
Hazırlayan: Damla Pilevne - Danışman: Prof. Dr. Yonca Erkan										
Geleneksel Sivil Mimari Envanter Fişi										
Yapı Adı	Y149									
İl	Bursa	Ada	1361							
İlçe	İznik	Parsel	17							
Mahalle	Müşküle Mah.	Tescil Durumu	Yok							
İnşa Dönemi	1919 - 1950'ler	Koruma Derecesi	Yok							
Fiziksel Özellikler	Kullanım Durumu	Özgün İşlev	Ön Bahçe	Yok						
	Yapı - Parsel ilişkisi	Bitişik Nizam	Arka Bahçe	Var						
			Avlu	Yok						
	Yapı-Sokak Kotu ilişkisi		Hemzemin							
	Kat Adedi		Giriş + 2							
	Yapım Sistemi		Yığma + İskelet							
	Yapım Sistemi Malzemesi		Kerpiç + Ahşap							
	Dolgu Malzemesi		Kerpiç Tuğla							
	Üst Örtü Yapım Sistemi		Beşik Çatı		Cephe Özellikleri	Yok				
	Üst Örtü Malzemesi		Kiremit - Marsilya Tipi		Cephe Kaplaması	Çimento Siva				
	Devşirme Malzeme		Yok		Cephe Bezemesi	Yok				
	İç Mekân Elemanları		Ocak	Yunmalık	Zeytin Havuzu	Seki Üstü Oda				
Yok			Yok	Var	Hayır					
Teknik Alt Yapı		Elektrik		Su		Güneş Enerjisi				
		Var		Var		Yok				
Korunma Durumu	Onarım Bilgisi			Cephe Müdahale Durumu*						
	Tadilat Yapılmıştır (Özgün olmayan müdahale)			Çok						
	* Müdahaleler: A – Pencere açıklıklarının kapatılması		B – Özgün siva kaplaması değiştirilmiş B – Özgün doğrama malzemesi değiştirilmiş (açıklıklar değişmemiş) B – Özgün dolgu malzemesi değiştirilmiş		C – Pencere/kapı açıklıkları değiştirilmesi C – Yeni mekan eklenmesi/mevcut mekanların kaldırılması					
	A ise Cephe Müdahale Durumu: <i>İyi</i>		B veya A ve B ise Cephe Müdahale Durumu: <i>Orta</i>		C veya C ve A/B ise Cephe Müdahale Durumu: <i>Kötü</i>					
Hazırlayan		Damla Pilevne		Tespit Tarihi		12.07.2021– 15.07.2021				



Kırsal Mirasın Korunması: İznik Müşküle Kırsal Yerleşimi Örneği Yüksek Lisans Tezi								
Hazırlayan: Damla Pilevne - Danışman: Prof. Dr. Yonca Erkan								
Geleneksel Sivil Mimari Envanter Fişi								
Yapı Adı	Y115							
İl	Bursa	Ada	1361					
İlçe	İznik	Parsel	8-9					
Mahalle	Müşküle Mah.	Tescil Durumu	Yok					
İnşa Dönemi	1919 - 1950'ler	Koruma Derecesi	Yok					
Fiziksel Özellikler	Kullanım Durumu	Özgün İşlev	Ön Bahçe	Yok				
	Yapı - Parsel ilişkisi	Tam Parsel Kullanımı	Arka Bahçe	Yok				
			Avlu	Yok				
			Yapı-Sokak Kotu ilişkisi	Altında				
	Kat Adedi	Giriş + Ara Kat + 1						
	Yapım Sistemi	Yığma + İskelet						
	Yapım Sistemi Malzemesi	Kerpiç + Ahşap						
	Dolgu Malzemesi	Kerpiç Tuğla						
	Üst Örtü Yapım Sistemi	Kırma Çatı	Cephe Özellikleri	Yok				
	Üst Örtü Malzemesi	Membran	Cephe Kaplaması	Çimento Siva				
	Devşirme Malzeme	Yok	Cephe Bezemesi	Yok				
	İç Mekân Elemanları	Ocak	Yunmalık	Zeytin H.	Seki Üstü Oda			
		Yok	Yok	Yok	Hayır			
	Teknik Alt Yapı	Elektrik	Su	Güneş Enerjisi				
Yok		Var	Yok					
Korunma Durumu	Onarım Bilgisi			Cephe Müdahale Durumu*				
	Tadilat Yapılmıştır (Özgün olmayan müdahale)			Çok				
	* Müdahaleler:	B – Özgün siva kaplaması değiştirilmiş		C – Pencere/kapı açıklıkları değiştirilmesi				
	A – Pencere açıklıklarının kapatılması	B – Özgün doğrama malzemesi değiştirilmiş (açıklıklar değişmemiş)		C – Yeni mekan eklenmesi/mevcut mekanların kaldırılması				
A ise Cephe Müdahale Durumu: <i>İyi</i>	B veya A ve B ise Cephe Müdahale Durumu: <i>Orta</i>		C veya C ve A/B ise Cephe Müdahale Durumu: <i>Kötü</i>					
Hazırlayan	Damla Pilevne		Tespit Tarihi	12.07.2021–15.07.2021				


Kırsal Mirasın Korunması: İznik Müşküle Kırsal Yerleşimi Örneği Yüksek Lisans Tezi											
Hazırlayan: Damla Pilevne - Danışman: Prof. Dr. Yonca Erkan											
Geleneksel Sivil Mimari Envanter Fişi											
Yapı Adı	Y150										
İl	Bursa	Ada	1361								
İlçe	İznik	Parsel	18								
Mahalle	Müşküle Mah.	Tescil Durumu	Yok								
İnşa Dönemi	1950'ler - 1980'ler	Koruma Derecesi	Yok								
Fiziksel Özellikler	Kullanım Durumu	Özgün İşlev	Ön Bahçe	Yok							
	Yapı - Parsel ilişkisi	Ayrık Nizam	Arka Bahçe	Var							
			Avlu	Yok							
			Yapı-Sokak Kotu ilişkisi	Hemzemin							
	Kat Adedi	Giriş + 2									
	Yapım Sistemi	Yığma + İskelet									
	Yapım Sistemi Malzemesi	Harman T. + Ahşap									
	Dolgu Malzemesi	Harman Tuğlası									
	Üst Örtü Yapım Sistemi	Beşik Çatı		Cephe Özellikleri						Yok	
	Üst Örtü Malzemesi	Membran		Cephe Kaplaması						Çimento Sıva	
	Devşirme Malzeme	Yok		Cephe Bezemesi	Alçı İşi						
	İç Mekân Elemanları	Ocak	Yunmalık	Zeytin Havuzu	Seki Üstü Oda						
		Yok	Yok	Var	Hayır						
	Teknik Alt Yapı	Elektrik		Su		Güneş Enerjisi					
Var		Var		Yok							
Korunma Durumu	Onarım Bilgisi			Cephe Müdahale Durumu*							
	Tadilat Yapılmıştır (Özgün olmayan müdahale)			Çok							
	* Müdahaleler:	B – Özgün sıva kaplaması değiştirilmiş		C – Pencere/kapı açıklıkları değiştirilmesi							
	A – Pencere açıklıklarının kapatılması	B – Özgün doğrama malzemesi değiştirilmiş (açıklıklar değişmemiş)		C – Yeni mekan eklenmesi/mevcut mekanların kaldırılması							
A ise Cephe Müdahale Durumu: İyi	B veya A ve B ise Cephe Müdahale Durumu: Orta		C veya C ve A/B ise Cephe Müdahale Durumu: Kötü								
Hazırlayan	Damla Pilevne		Tespit Tarihi		12.07.2021– 15.07.2021						



Kırsal Mirasın Korunması: İznik Müşküle Kırsal Yerleşimi Örneği Yüksek Lisans Tezi										
Hazırlayan: Damla Pilevne - Danışman: Prof. Dr. Yonca Erkan										
Geleneksel Sivil Mimari Envanter Fişi										
Yapı Adı	Y139A									
İl	Bursa	Ada	1373							
İlçe	İznik	Parsel	2							
Mahalle	Müşküle Mah.	Tescil Durumu	Yok							
İnşa Dönemi	1919 - 1950'ler	Koruma Derecesi	Yok							
Fiziksel Özellikler	Kullanım Durumu	Özgün İşlev	Ön Bahçe	Yok						
	Yapı - Parsel İlişkisi	İkiz Ayrık Nizam	Arka Bahçe	Yok						
			Avlu	Yok						
	Yapı-Sokak Kotu İlişkisi		Hemzemin							
	Kat Adedi		Giriş + 2							
	Yapım Sistemi		Yığma + İskelet							
	Yapım Sistemi Malzemesi		Kerpiç + Ahşap							
	Dolgu Malzemesi		Kerpiç Tuğla							
	Üst Örtü Yapım Sistemi		Kırma Çatı	Cephe Özellikleri		Yok				
	Üst Örtü Malzemesi		Eternit	Cephe Kaplaması		Yok				
	Devşirme Malzeme		Yok	Cephe Bezemesi		Yok				
	İç Mekân Elemanları		Ocak	Yunmalık	Zeytin Havuzu	Seki Üstü Oda				
Yok			Yok	Yok	Hayır					
Teknik Alt Yapı		Elektrik		Su		Güneş Enerjisi				
		Var		Var		Yok				
Korunma Durumu	Onarım Bilgisi			Cephe Müdahale Durumu*						
	Tadilat Yapılmıştır (Özgün olmayan müdahale)			Çok						
	* Müdahaleler: A – Pencere açıklıklarının kapatılması		B – Özgün sıva kaplaması değiştirilmiş B – Özgün doğrama malzemesi değiştirilmiş (açıklıklar değişmemiş) B – Özgün dolgu malzemesi değiştirilmiş		C – Pencere/kapı açıklıkları değiştirilmesi C – Yeni mekan eklenmesi/ mevcut mekanların kaldırılması					
	A ise Cephe Müdahale Durumu: <i>İyi</i>		B veya A ve B ise Cephe Müdahale Durumu: <i>Orta</i>		C veya C ve A/B ise Cephe Müdahale Durumu: <i>Kötü</i>					
Hazırlayan		Damla Pilevne		Tespit Tarihi		12.07.2021– 15.07.2021				



Kırsal Mirasın Korunması: İznik Müşküle Kırsal Yerleşimi Örneği Yüksek Lisans Tezi											
Hazırlayan: Damla Pilevne - Danışman: Prof. Dr. Yonca Erkan											
Geleneksel Sivil Mimari Envanter Fişi											
Yapı Adı	Y160										
İl	Bursa	Ada	1390								
İlçe	İznik	Parsel	6								
Mahalle	Müşküle Mah.	Tescil Durumu	Yok								
İnşa Dönemi	1950'ler - 1980'ler	Koruma Derecesi	Yok								
Fiziksel Özellikler	Kullanım Durumu	Özgün İşlev	Ön Bahçe	Yok							
			Arka Bahçe	Var							
		Yapı - Parsel ilişkisi	Bitişik Çatı- Ayrık Nizam	Avlu	Yok						
	Yapı-Sokak Kotu ilişkisi			Hemzemin							
	Kat Adedi	Giriş + 1		Cephe Özellikleri				Çıkma			
	Yapım Sistemi	Yığma + İskelet		Cephe Kaplaması				Çimento Siva			
	Yapım Sistemi Malzemesi	Kerpiç + Ahşap		Cephe Bezemesi				Yok			
	Dolgu Malzemesi	Kerpiç Tuğla		Üst Örtü Yapım Sistemi				Beşik Çatı			
	Üst Örtü Yapım Sistemi	Beşik Çatı		Üst Örtü Malzemesi				Membran			
	Üst Örtü Malzemesi	Membran		Devşirme Malzeme				Yok			
	Devşirme Malzeme	Yok		İç Mekân Elemanları				Ocak	Yunmalık	Zeytin H.	Seki Üstü Oda
	İç Mekân Elemanları	Yok		Yok				Yok		Hayır	
	Teknik Alt Yapı	Elektrik		Su				Güneş Enerjisi		Yok	
	Teknik Alt Yapı	Var		Var				Yok		Yok	
Korunma Durumu	Onarım Bilgisi			Cephe Müdahale Durumu*							
	Tadilat Yapılmıştır (Özgün olmayan müdahale)			Çok							
	* Müdahaleler:		B – Özgün siva kaplaması değiştirilmiş		C – Pencere/kapı açıklıkları değiştirilmesi						
	A – Pencere açıklıklarının kapatılması		B – Özgün doğrama malzemesi değiştirilmiş (açıklıklar değişmemiş)		C – Yeni mekan eklenmesi/ mevcut mekanların kaldırılması						
A ise Cephe Müdahale Durumu: İyi		B veya A ve B ise Cephe Müdahale Durumu: Orta		C veya C ve A/B ise Cephe Müdahale Durumu: Kötü							
Hazırlayan		Damla Pilevne		Tespit Tarihi		12.07.2021– 15.07.2021					



Kırsal Mirasın Korunması: İznik Müşküle Kırsal Yerleşimi Örneği Yüksek Lisans Tezi											
Hazırlayan: Damla Pilevne - Danışman: Prof. Dr. Yonca Erkan											
Geleneksel Sivil Mimari Envanter Fişi											
Yapı Adı	Y142										
İl	Bursa	Ada	1364								
İlçe	İznik	Parsel	13								
Mahalle	Müşküle Mah.	Tescil Durumu	Yok								
İnşa Dönemi	1919 - 1950'ler	Koruma Derecesi	Yok								
Fiziksel Özellikler	Kullanım Durumu	Özgün İşlev	Ön Bahçe	Yok							
	Yapı - Parsel ilişkisi	Ayrık Nizam	Arka Bahçe	Var							
			Avlu	Yok							
	Yapı-Sokak Kotu ilişkisi		Hemzemin								
	Kat Adedi		Giriş + Ara Kat + 1								
	Yapım Sistemi		Yığma + İskelet								
	Yapım Sistemi Malzemesi		Kerpiç + Ahşap								
	Dolgu Malzemesi		Kerpiç Tuğla								
	Üst Örtü Yapım Sistemi		Beşik Çatı	Cephe Özellikleri						Yok	
	Üst Örtü Malzemesi		Kiremit - Marsilya Tipi	Cephe Kaplaması						Çamur Sıva	
	Devşirme Malzeme		Yok	Cephe Bezemesi		Yok					
	İç Mekân Elemanları		Ocak	Yunmalık	Zeytin Havuzu	Seki Üstü Oda					
			Var	Yok	Var	Hayır					
Teknik Alt Yapı		Elektrik		Su	Güneş Enerjisi						
		Var		Var	Var						
Korunma Durumu	Onarım Bilgisi			Cephe Müdahale Durumu*							
	Tadilat Yapılmıştır (Özgün olmayan müdahale)			Çok							
	* Müdahaleler:		B – Özgün sıva kaplaması değiştirilmiş			C – Pencere/kapı açıklıkları değiştirilmesi					
	A – Pencere açıklıklarının kapatılması		B – Özgün doğrama malzemesi değiştirilmiş (açıklıklar değişmemiş)			C – Yeni mekan eklenmesi/mevcut mekanların kaldırılması					
A ise Cephe Müdahale Durumu: İyi		B veya A ve B ise Cephe Müdahale Durumu: Orta			C veya C ve A/B ise Cephe Müdahale Durumu: Kötü						
Hazırlayan		Damla Pilevne		Tespit Tarihi		12.07.2021–15.07.2021					



Kırsal Mirasın Korunması: İznik Müşküle Kırsal Yerleşimi Örneği Yüksek Lisans Tezi											
Hazırlayan: Damla Pilevne - Danışman: Prof. Dr. Yonca Erkan											
Geleneksel Sivil Mimari Envanter Fişi											
Yapı Adı	Y163										
İl	Bursa	Ada	1390								
İlçe	İznik	Parsel	14								
Mahalle	Müşküle Mah.	Tescil Durumu	Yok								
İnşa Dönemi	1919 - 1950'ler	Koruma Derecesi	Yok								
Fiziksel Özellikler	Kullanım Durumu	Özgün İşlev	Ön Bahçe	Yok							
	Yapı - Parsel ilişkisi	Ayrık Nizam	Arka Bahçe								
			Avlu	Yok							
	Yapı-Sokak Kotu ilişkisi		Altında								
	Kat Adedi		Giriş + Ara Kat + 1								
	Yapım Sistemi		Yığma + İskelet								
	Yapım Sistemi Malzemesi		Kerpiç + Ahşap								
	Dolgu Malzemesi		Kerpiç Tuğla								
	Üst Örtü Yapım Sistemi		Kırma Çatı	Cephe Özellikleri						Yok	
	Üst Örtü Malzemesi		Kiremit - Alaturka	Cephe Kaplaması						Çimento Siva	
	Devşirme Malzeme		Yok	Cephe Bezemesi		Yok					
	İç Mekân Elemanları		Ocak	Yunmalık	Zeytin Havuzu	Seki Üstü Oda					
			Yok	Yok	Var	Hayır					
Teknik Alt Yapı		Elektrik		Su		Güneş Enerjisi					
		Var		Var		Var					
Korunma Durumu	Onarım Bilgisi			Cephe Müdahale Durumu*							
	Tadilat Yapılmıştır (Özgün olmayan müdahale)			Çok							
	* Müdahaleler: A – Pencere açıklıklarının kapatılması		B – Özgün siva kaplaması değiştirilmiş B – Özgün doğrama malzemesi değiştirilmiş (açıklıklar değişmemiş) B – Özgün dolgu malzemesi değiştirilmiş			C – Pencere/kapı açıklıkları değiştirilmesi C – Yeni mekan eklenmesi/ mevcut mekanların kaldırılması					
	A ise Cephe Müdahale Durumu: <i>İyi</i>		B veya A ve B ise Cephe Müdahale Durumu: <i>Orta</i>			C veya C ve A/B ise Cephe Müdahale Durumu: <i>Kötü</i>					
Hazırlayan		Damla Pilevne		Tespit Tarihi		12.07.2021– 15.07.2021					



Kırsal Mirasın Korunması: İznik Müşküle Kırsal Yerleşimi Örneği Yüksek Lisans Tezi						
Hazırlayan: Damla Pilevne - Danışman: Prof. Dr. Yonca Erkan						
Geleneksel Sivil Mimari Envanter Fişi						
Yapı Adı	Y140					
İl	Bursa	Ada	1364			
İlçe	İznik	Parsel	16			
Mahalle	Müşküle Mah.	Tescil Durumu	Yok			
İnşa Dönemi	1950'ler - 1980'ler	Koruma Derecesi	Yok			
Fiziksel Özellikler	Kullanım Durumu	Özgün İşlev	Ön Bahçe	Yok		
	Yapı - Parsel İlişkisi	Ayrık Nizam	Arka Bahçe	Var		
			Avlu	Yok		
	Yapı-Sokak Kotu İlişkisi		Hemzemin			
	Kat Adedi		Giriş + 2			
	Yapım Sistemi		Yığma + İskelet			
	Yapım Sistemi Malzemesi		Kerpiç + Ahşap			
	Dolgu Malzemesi		Harman Tuğlası			
	Üst Örtü Yapım Sistemi		Beşik Çatı		Cephe Özellikleri	Yok
	Üst Örtü Malzemesi		Membran		Cephe Kaplaması	Çimento Siva
	Devşirme Malzeme		Yok		Cephe Bezemesi	Yok
	İç Mekân Elemanları		Ocak	Yunmalık	Zeytin Havuzu	Seki Üstü Oda
			Yok	Yok	Yok	Hayır
	Teknik Alt Yapı		Elektrik		Su	
Var			Var			
Korunma Durumu	Onarım Bilgisi			Cephe Müdahale Durumu*		
	Tadilat Yapılmıştır (Özgün olmayan müdahale)			Çok		
	* Müdahaleler: A – Pencere açıklıklarının kapatılması		B – Özgün siva kaplaması değiştirilmiş B – Özgün doğrama malzemesi değiştirilmiş (açıklıklar değişmemiş) B – Özgün dolgu malzemesi değiştirilmiş		C – Pencere/kapı açıklıkları değiştirilmesi C – Yeni mekan eklenmesi/ mevcut mekanların kaldırılması	
	A ise Cephe Müdahale Durumu: <i>İyi</i>		B veya A ve B ise Cephe Müdahale Durumu: <i>Orta</i>		C veya C ve A/B ise Cephe Müdahale Durumu: <i>Kötü</i>	
Hazırlayan		Damla Pilevne		Tespit Tarihi	12.07.2021– 15.07.2021	

Kırsal Mirasın Korunması: İznik Müşküle Kırsal Yerleşimi Örneği Yüksek Lisans Tezi										
Hazırlayan: Damla Pilevne - Danışman: Prof. Dr. Yonca Erkan										
Geleneksel Sivil Mimari Envanter Fişi										
Yapı Adı	Y133									
İl	Bursa	Ada	1387							
İlçe	İznik	Parsel	40							
Mahalle	Müşküle Mah.	Tescil Durumu	Yok							
İnşa Dönemi	1919 - 1950'ler	Koruma Derecesi	Yok							
Fiziksel Özellikler	Kullanım Durumu	Özgün İşlev	Ön Bahçe	Yok						
	Yapı - Parsel ilişkisi	Ayrık Nizam	Arka Bahçe	Var						
			Avlu	Yok						
			Yapı-Sokak Kotu ilişkisi	Hemzemin						
	Kat Adedi	Giriş + 1								
	Yapım Sistemi	Yığma + İskelet								
	Yapım Sistemi Malzemesi	Kerpiç + Ahşap								
	Dolgu Malzemesi	Kerpiç Tuğla								
	Üst Örtü Yapım Sistemi	Kırma Çatı	Cephe Özellikleri	Yok						
	Üst Örtü Malzemesi	Kiremit - Alaturka	Cephe Kaplaması	Çamur Sıva						
	Devşirme Malzeme	Yok	Cephe Bezemesi	Yok						
	İç Mekân Elemanları	Ocak	Yunmalık	Zeytin Havuzu						Seki Üstü Oda
		Yok	Yok	Yok						Evet
	Teknik Alt Yapı	Elektrik	Su	Güneş Enerjisi						
Var		Var	Var							
Korunma Durumu	Onarım Bilgisi			Cephe Müdahale Durumu*						
	Tadilat Yapılmıştır (Özgün olmayan müdahale)			Orta						
	* Müdahaleler: A – Pencere açıklıklarının kapatılması	B – Özgün siva kaplaması değiştirilmiş B – Özgün doğrama malzemesi değiştirilmiş (açıklıklar değişmemiş) B – Özgün dolgu malzemesi değiştirilmiş		C – Pencere/kapı açıklıkları değiştirilmesi C – Yeni mekan eklenmesi/ mevcut mekanların kaldırılması						
	A ise Cephe Müdahale Durumu: İyi	B veya A ve B ise Cephe Müdahale Durumu: Orta		C veya C ve A/B ise Cephe Müdahale Durumu: Kötü						
Hazırlayan	Damla Pilevne		Tespit Tarihi	12.07.2021– 15.07.2021						



Kırsal Mirasın Korunması: İznik Müşküle Kırsal Yerleşimi Örneği Yüksek Lisans Tezi							
Hazırlayan: Damla Pilevne - Danışman: Prof. Dr. Yonca Erkan							
Geleneksel Sivil Mimari Envanter Fişi							
Yapı Adı	Y154						
İl	Bursa	Ada	1364				
İlçe	İznik	Parsel	8				
Mahalle	Müşküle Mah.	Tescil Durumu	Yok				
İnşa Dönemi	1919 - 1950'ler	Koruma Derecesi	Yok				
Fiziksel Özellikler	Kullanım Durumu	Özgün İşlev	Ön Bahçe	Var			
	Yapı - Parsel ilişkisi	Ayrık Nizam	Arka Bahçe	Yok			
			Avlu	Yok			
	Yapı-Sokak Kotu ilişkisi	Altında					
	Kat Adedi	Giriş + 1					
	Yapım Sistemi	Yığma + İskelet					
	Yapım Sistemi Malzemesi	Kerpiç + Ahşap					
	Dolgu Malzemesi	Kerpiç Tuğla					
	Üst Örtü Yapım Sistemi	Beşik Çatı	Cephe Özellikleri	Yok			
	Üst Örtü Malzemesi	Kiremit - Marsilya Tipi	Cephe Kaplaması	Yok			
	Devşirme Malzeme	Yok	Cephe Bezemesi	Yok			
	İç Mekân Elemanları	Ocak	Yunmalık	Zeytin Havuzu	Seki Üstü Oda		
Yok		Yok	Yok	Hayır			
Teknik Alt Yapı	Elektrik		Su	Güneş Enerjisi			
	Var		Var	Var			
Korunma Durumu	Onarım Bilgisi			Cephe Müdahale Durumu*			
	Tadilat Yapılmıştır (Özgün olmayan müdahale)			Orta			
	* Müdahaleler: A – Pencere açıklıklarının kapatılması	B – Özgün sıva kaplaması değiştirilmiş B – Özgün doğrama malzemesi değiştirilmiş (açıklıklar değişmemiş) B – Özgün dolgu malzemesi değiştirilmiş		C – Pencere/kapı açıklıkları değiştirilmesi C – Yeni mekan eklenmesi/ mevcut mekanların kaldırılması			
	A ise Cephe Müdahale Durumu: İyi	B veya A ve B ise Cephe Müdahale Durumu: Orta		C veya C ve A/B ise Cephe Müdahale Durumu: Kötü			
Hazırlayan	Damla Pilevne		Tespit Tarihi	12.07.2021– 15.07.2021			



Kırsal Mirasın Korunması: İznik Müşküle Kırsal Yerleşimi Örneği Yüksek Lisans Tezi										
Hazırlayan: Damla Pilevne - Danışman: Prof. Dr. Yonca Erkan										
Geleneksel Sivil Mimari Envanter Fişi										
Yapı Adı	Y118									
İl	Bursa	Ada	1366							
İlçe	İznik	Parsel	38							
Mahalle	Müşküle Mah.	Tescil Durumu	Yok							
İnşa Dönemi	1919 - 1950'ler	Koruma Derecesi	Yok							
Fiziksel Özellikler	Kullanım Durumu	Özgün İşlev	Ön Bahçe	Var						
	Yapı - Parsel İlişkisi	Ayrık Nizam	Arka Bahçe	Yok						
			Avlu	Yok						
			Yapı-Sokak Kotu İlişkisi	Hemzemin						
	Kat Adedi	Giriş + Ara Kat + 1								
	Yapım Sistemi	Yığma + İskelet								
	Yapım Sistemi Malzemesi	Kerpiç + Ahşap								
	Dolgu Malzemesi	Kerpiç Tuğla								
	Üst Örtü Yapım Sistemi	Beşik Çatı	Cephe Özellikleri							Yok
	Üst Örtü Malzemesi	Kiremit - Marsilya Tipi	Cephe Kaplaması							Yok
	Devşirme Malzeme	Yok	Cephe Bezemesi		Yok					
	İç Mekân Elemanları	Ocak	Yunmalık	Zeytin Havuzu	Seki Üstü Oda					
		Var	Var		Hayır					
	Teknik Alt Yapı	Elektrik	Su	Güneş Enerjisi						
Var		Var	Yok							
Korunma Durumu	Onarım Bilgisi			Cephe Müdahale Durumu*						
	Tadilat Yapılmıştır (Özgün olmayan müdahale)			Orta						
	* Müdahaleler: A – Pencere açıklıklarının kapatılması	B – Özgün sıva kaplaması değiştirilmiş B – Özgün doğrama malzemesi değiştirilmiş (açıklıklar değişmemiş) B – Özgün dolgu malzemesi değiştirilmiş		C – Pencere/kapı açıklıkları değiştirilmesi C – Yeni mekan eklenmesi/ mevcut mekanların kaldırılması						
	A ise Cephe Müdahale Durumu: <i>İyi</i>	B veya A ve B ise Cephe Müdahale Durumu: <i>Orta</i>		C veya C ve A/B ise Cephe Müdahale Durumu: <i>Kötü</i>						
Hazırlayan	Damla Pilevne		Tespit Tarihi	12.07.2021– 15.07.2021						



Kırsal Mirasın Korunması: İznik Müşküle Kırsal Yerleşimi Örneği Yüksek Lisans Tezi											
Hazırlayan: Damla Pilevne - Danışman: Prof. Dr. Yonca Erkan											
Geleneksel Sivil Mimari Envanter Fişi											
Yapı Adı	Y119										
İl	Bursa	Ada	1366								
İlçe	İznik	Parsel	40								
Mahalle	Müşküle Mah.	Tescil Durumu	Yok								
İnşa Dönemi	1950'ler - 1980'ler	Koruma Derecesi	Yok								
Fiziksel Özellikler	Kullanım Durumu	Özgün İşlev	Ön Bahçe	Var							
		Yapı - Parsel ilişkisi	Bitişik Çatı- Ayrık Nizam	Arka Bahçe						Yok	
				Avlu						Yok	
	Yapı-Sokak Kotu ilişkisi			Hemzemin							
	Kat Adedi	Giriş + 1									
	Yapım Sistemi	Yığma + İskelet									
	Yapım Sistemi Malzemesi	Kerpiç + Ahşap									
	Dolgu Malzemesi	Kerpiç Tuğla									
	Üst Örtü Yapım Sistemi	Beşik Çatı	Cephe Özellikleri	Yok							
	Üst Örtü Malzemesi	Kiremit - Marsilya Tipi	Cephe Kaplaması	Çimento Siva							
	Devşirme Malzeme	Yok	Cephe Bezemesi	Yok							
	İç Mekân Elemanları	Ocak	Yunmalık	Zeytin H.						Seki Üstü Oda	
		Yok	Yok							Hayır	
	Teknik Alt Yapı	Elektrik	Su	Güneş Enerjisi							
Var		Var	Var								
Korunma Durumu	Onarım Bilgisi			Cephe Müdahale Durumu*							
	Tadilat Yapılmıştır (Özgün olmayan müdahale)			Orta							
	* Müdahaleler: A – Pencere açıklıklarının kapatılması	B – Özgün siva kaplaması değiştirilmiş B – Özgün doğrama malzemesi değiştirilmiş (açıklıklar değişmemiş) B – Özgün dolgu malzemesi değiştirilmiş		C – Pencere/kapı açıklıkları değiştirilmesi C – Yeni mekan eklenmesi/ mevcut mekanların kaldırılması							
	A ise Cephe Müdahale Durumu: <i>İyi</i>	B veya A ve B ise Cephe Müdahale Durumu: <i>Orta</i>		C veya C ve A/B ise Cephe Müdahale Durumu: <i>Kötü</i>							
Hazırlayan	Damla Pilevne		Tespit Tarihi	12.07.2021– 15.07.2021							

Kırsal Mirasın Korunması: İznik Müşküle Kırsal Yerleşimi Örneği Yüksek Lisans Tezi									
Hazırlayan: Damla Pilevne - Danışman: Prof. Dr. Yonca Erkan									
Geleneksel Sivil Mimari Envanter Fişi									
Yapı Adı	Y155A								
İl	Bursa	Ada	1364						
İlçe	İznik	Parsel	20						
Mahalle	Müşküle Mah.	Tescil Durumu	Yok						
İnşa Dönemi	1919 - 1950'ler	Koruma Derecesi	Yok						
Fiziksel Özellikler	Kullanım Durumu	Boş	Ön Bahçe	Yok					
	Yapı - Parsel İlişkisi	İkiz Ayrıık Nizam	Arka Bahçe	Var					
			Avlu	Yok					
			Yapı-Sokak Kotu İlişkisi	Hemzemin					
	Kat Adedi	Giriş + Ara Kat + 1		Cephe Özellikleri		Yok			
	Yapım Sistemi	Yığma + İskelet				Cephe Kaplaması	Çamur Sıva		
	Yapım Sistemi Malzemesi	Kerpiç + Ahşap		Cephe Bezemesi		Yok			
	Dolgu Malzemesi	Kerpiç Tuğla		İç Mekân Elemanları		Ocak	Yunmalık	Zeytin H.	Seki Üstü Oda
	Üst Örtü Yapım Sistemi	Beşik Çatı				Var	Var	Yok	Hayır
	Üst Örtü Malzemesi	Kiremit - Alaturka		Teknik Alt Yapı		Elektrik	Su	Güneş Enerjisi	
	Devşirme Malzeme	Yok			Yok	Var	Yok		
	Korunma Durumu	Onarım Bilgisi			Cephe Müdahale Durumu*				
Tadilat Yapılmıştır (Özgün olmayan müdahale)			Çok						
* Müdahaleler:		B – Özgün sıva kaplaması değiştirilmiş B – Özgün doğrama malzemesi değiştirilmiş (açıklıklar değişmemiş) B – Özgün dolgu malzemesi değiştirilmiş	C – Pencere/kapı açıklıkları değiştirilmesi C – Yeni mekan eklenmesi/ mevcut mekanların kaldırılması						
A ise Cephe Müdahale Durumu: İyi		B veya A ve B ise Cephe Müdahale Durumu: Orta	C veya C ve A/B ise Cephe Müdahale Durumu: Kötü						
Hazırlayan	Damla Pilevne		Tespit Tarihi	12.07.2021– 15.07.2021					



Kırsal Mirasın Korunması: İznik Müşküle Kırsal Yerleşimi Örneği Yüksek Lisans Tezi											
Hazırlayan: Damla Pilevne - Danışman: Prof. Dr. Yonca Erkan											
Geleneksel Sivil Mimari Envanter Fişi											
Yapı Adı	Y155B										
İl	Bursa	Ada	1364								
İlçe	İznik	Parsel	21								
Mahalle	Müşküle Mah.	Tescil Durumu	Yok								
İnşa Dönemi	1919 - 1950'ler	Koruma Derecesi	Yok								
Fiziksel Özellikler	Kullanım Durumu	Özgün İşlev	Ön Bahçe	Yok							
	Yapı - Parsel İlişkisi	İkiz Ayrıık Nizam	Arka Bahçe	Var							
			Avlu								
	Yapı-Sokak Kotu İlişkisi		Hemzemin								
	Kat Adedi		Giriş + Ara Kat + 1								
	Yapım Sistemi		Yığma + İskelet								
	Yapım Sistemi Malzemesi		Kerpiç + Ahşap								
	Dolgu Malzemesi		Kerpiç Tuğla								
	Üst Örtü Yapım Sistemi		Beşik Çatı	Cephe Özellikleri						Yok	
	Üst Örtü Malzemesi		Membran	Cephe Kaplaması						Çimento Siva	
	Devşirme Malzeme		Yok	Cephe Bezemesi		Yok					
	İç Mekân Elemanları	Ocak	Yunmalık	Zeytin Havuzu	Seki Üstü Oda						
		Yok	Yok	Yok	Hayır						
	Teknik Alt Yapı	Elektrik		Su		Güneş Enerjisi					
Var		Var		Yok							
Korunma Durumu	Onarım Bilgisi			Cephe Müdahale Durumu*							
	Tadilat Yapılmıştır (Özgün olmayan müdahale)			Çok							
	* Müdahaleler: A – Pencere açıklıklarının kapatılması		B – Özgün siva kaplaması değiştirilmiş B – Özgün doğrama malzemesi değiştirilmiş (açıklıklar değişmemiş) B – Özgün dolgu malzemesi değiştirilmiş		C – Pencere/kapı açıklıkları değiştirilmesi C – Yeni mekan eklenmesi/ mevcut mekanların kaldırılması						
	A ise Cephe Müdahale Durumu: İyi		B veya A ve B ise Cephe Müdahale Durumu: Orta		C veya C ve A/B ise Cephe Müdahale Durumu: Kötü						
Hazırlayan		Damla Pilevne		Tespit Tarihi		12.07.2021– 15.07.2021					



Kırsal Mirasın Korunması: İznik Müşküle Kırsal Yerleşimi Örneği Yüksek Lisans Tezi										
Hazırlayan: Damla Pilevne - Danışman: Prof. Dr. Yonca Erkan										
Geleneksel Sivil Mimari Envanter Fişi										
Yapı Adı	Y156									
İl	Bursa	Ada	1366							
İlçe	İznik	Parsel	16							
Mahalle	Müşküle Mah.	Tescil Durumu	Yok							
İnşa Dönemi	1950'ler - 1980'ler	Koruma Derecesi	Yok							
Fiziksel Özellikler	Kullanım Durumu	Özgün İşlev	Ön Bahçe	Yok						
	Yapı - Parsel ilişkisi	Ayrık Nizam	Arka Bahçe	Var						
			Avlu	Yok						
			Yapı-Sokak Kotu ilişkisi	Hemzemin						
	Kat Adedi	Giriş + 1								
	Yapım Sistemi	Yığma + İskelet								
	Yapım Sistemi Malzemesi	Kerpiç + Ahşap								
	Dolgu Malzemesi	Kerpiç Tuğla								
	Üst Örtü Yapım Sistemi	Beşik Çatı	Cephe Özellikleri	Balkonlu						
	Üst Örtü Malzemesi	Kiremit - Marsilya Tipi	Cephe Kaplaması	Çimento Siva						
	Devşirme Malzeme	Yok	Cephe Bezemesi	Yok						
	İç Mekân Elemanları	Ocak	Yunmalık	Zeytin Havuzu	Seki Üstü Oda					
		Var	Yok	Yok	Hayır					
	Teknik Alt Yapı	Elektrik	Su	Güneş Enerjisi						
Var		Var	Yok							
Korunma Durumu	Onarım Bilgisi			Cephe Müdahale Durumu*						
	Tadilat Yapılmıştır (Özgün olmayan müdahale)			Çok						
	* Müdahaleler:	B – Özgün siva kaplaması değiştirilmiş		C – Pencere/kapı açıklıkları değiştirilmesi						
	A – Pencere açıklıklarının kapatılması	B – Özgün doğrama malzemesi değiştirilmiş (açıklıklar değişmemiş)		C – Yeni mekan eklenmesi/mevcut mekanların kaldırılması						
A ise Cephe Müdahale Durumu: İyi	B veya A ve B ise Cephe Müdahale Durumu: Orta		C veya C ve A/B ise Cephe Müdahale Durumu: Kötü							
Hazırlayan	Damla Pilevne		Tespit Tarihi	12.07.2021–15.07.2021						



Kırsal Mirasın Korunması: İznik Müşküle Kırsal Yerleşimi Örneği Yüksek Lisans Tezi											
Hazırlayan: Damla Pilevne - Danışman: Prof. Dr. Yonca Erkan											
Geleneksel Sivil Mimari Envanter Fişi											
Yapı Adı	Y137										
İl	Bursa	Ada	1384								
İlçe	İznik	Parsel	12								
Mahalle	Müşküle Mah.	Tescil Durumu	Yok								
İnşa Dönemi	1919 - 1950'ler	Koruma Derecesi	Yok								
Fiziksel Özellikler	Kullanım Durumu	Özgün İşlev	Ön Bahçe	Yok							
	Yapı - Parsel İlişkisi	Bitişik Nizam	Arka Bahçe	Var							
			Avlu	Yok							
	Yapı-Sokak Kotu İlişkisi		Üstünde								
	Kat Adedi		Giriş + 1								
	Yapım Sistemi		Yığma + İskelet								
	Yapım Sistemi Malzemesi		Kerpiç + Ahşap								
	Dolgu Malzemesi		Kerpiç Tuğla								
	Üst Örtü Yapım Sistemi		Beşik Çatı	Cephe Özellikleri						Yok	
	Üst Örtü Malzemesi		Kiremit - Alaturka	Cephe Kaplaması						Yok	
	Devşirme Malzeme		Yok	Cephe Bezemesi		Yok					
	İç Mekân Elemanları	Ocak	Yunmalık	Zeytin Havuzu	Seki Üstü Oda						
		Yok	Yok	Yok	Hayır						
Teknik Alt Yapı	Elektrik		Su		Güneş Enerjisi						
	Var		Var		Yok						
Korunma Durumu	Onarım Bilgisi			Cephe Müdahale Durumu*							
	Tadilat Yapılmıştır (Özgün olmayan müdahale)			Çok							
	* Müdahaleler: A – Pencere açıklıklarının kapatılması		B – Özgün sıva kaplaması değiştirilmiş B – Özgün doğrama malzemesi değiştirilmiş (açıklıklar değişmemiş) B – Özgün dolgu malzemesi değiştirilmiş		C – Pencere/kapı açıklıkları değiştirilmesi C – Yeni mekan eklenmesi/ mevcut mekanların kaldırılması						
	A ise Cephe Müdahale Durumu: <i>İyi</i>		B veya A ve B ise Cephe Müdahale Durumu: <i>Orta</i>		C veya C ve A/B ise Cephe Müdahale Durumu: <i>Kötü</i>						
Hazırlayan		Damla Pilevne		Tespit Tarihi		12.07.2021– 15.07.2021					



Kırsal Mirasın Korunması: İznik Müşküle Kırsal Yerleşimi Örneği Yüksek Lisans Tezi												
Hazırlayan: Damla Pilevne - Danışman: Prof. Dr. Yonca Erkan												
Geleneksel Sivil Mimari Envanter Fişi												
Yapı Adı	Y101											
İl	Bursa	Ada	1392									
İlçe	İznik	Parsel	957									
Mahalle	Müşküle Mah.	Tescil Durumu	Yok									
İnşa Dönemi	1919 - 1950'ler	Koruma Derecesi	Yok									
Fiziksel Özellikler	Kullanım Durumu	Özgün İşlev	Ön Bahçe	Var								
	Yapı - Parsel ilişkisi	Ayrık Nizam	Arka Bahçe	Yok								
			Avlu	Yok								
			Yapı-Sokak Kotu ilişkisi	Hemzemin								
	Kat Adedi	Giriş + 1		Cephe Özellikleri				Yok				
	Yapım Sistemi	Yığma + İskelet		Cephe Kaplaması				Çamur Sıva				
	Yapım Sistemi Malzemesi	Kerpiç + Ahşap		Cephe Bezemesi				Yok				
	Dolgu Malzemesi	Kerpiç Tuğla		İç Mekân Elemanları				Ocak	Yunmalık	Zeytin Havuzu	Seki Üstü Oda	
	Üst Örtü Yapım Sistemi	Kırma Çatı		Yok				Yok	Yok	Hayır		
	Üst Örtü Malzemesi	Kiremit - Alaturka		Teknik Alt Yapı				Elektrik	Su	Güneş Enerjisi		
	Devşirme Malzeme	Yok		Var	Var	Yok						
	Korunma Durumu	Onarım Bilgisi			Cephe Müdahale Durumu*							
		Tadilat Yapılmıştır (Özgün olmayan müdahale)			Orta							
		* Müdahaleler: A – Pencere açıklıklarının kapatılması		B – Özgün siva kaplaması değiştirilmiş B – Özgün doğrama malzemesi değiştirilmiş (açıklıklar değişmemiş) B – Özgün dolgu malzemesi değiştirilmiş		C – Pencere/kapı açıklıkları değiştirilmesi C – Yeni mekan eklenmesi/ mevcut mekanların kaldırılması						
A ise Cephe Müdahale Durumu: <i>İyi</i>		B veya A ve B ise Cephe Müdahale Durumu: <i>Orta</i>		C veya C ve A/B ise Cephe Müdahale Durumu: <i>Kötü</i>								
Hazırlayan		Damla Pilevne		Tespit Tarihi		12.07.2021– 15.07.2021						



Kırsal Mirasın Korunması: İznik Müşküle Kırsal Yerleşimi Örneği Yüksek Lisans Tezi										
Hazırlayan: Damla Pilevne - Danışman: Prof. Dr. Yonca Erkan										
Geleneksel Sivil Mimari Envanter Fişi										
Yapı Adı	Y108A									
İl	Bursa	Ada	1380							
İlçe	İznik	Parsel	5							
Mahalle	Müşküle Mah.	Tescil Durumu	Yok							
İnşa Dönemi	1919 - 1950'ler	Koruma Derecesi	Yok							
Fiziksel Özellikler	Kullanım Durumu	Özgün İşlev	Ön Bahçe	Yok						
	Yapı - Parsel İlişkisi	İkiz Ayrık Nizam	Arka Bahçe	Var						
			Avlu	Yok						
			Yapı-Sokak Kotu İlişkisi	Üstünde						
	Kat Adedi	Giriş + 2								
	Yapım Sistemi	Yığma + İskelet								
	Yapım Sistemi Malzemesi	Kerpiç + Ahşap								
	Dolgu Malzemesi	Kerpiç Tuğla								
	Üst Örtü Yapım Sistemi	Kırma Çatı	Cephe Özellikleri	Gönye Çıkma						
	Üst Örtü Malzemesi	Kiremit - Alaturka	Cephe Kaplaması	Çimento Siva						
	Devşirme Malzeme	Yok	Cephe Bezemesi	Yok						
	İç Mekân Elemanları	Ocak	Yunmalık	Zeytin Havuzu						Seki Üstü Oda
Yok		Yok	Var	Hayır						
Teknik Alt Yapı	Elektrik	Su	Güneş Enerjisi							
	Var	Var	Yok							
Korunma Durumu	Onarım Bilgisi			Cephe Müdahale Durumu*						
	Tadilat Yapılmıştır (Özgün olmayan müdahale)			Orta						
	* Müdahaleler: A – Pencere açıklıklarının kapatılması	B – Özgün siva kaplaması değiştirilmiş B – Özgün doğrama malzemesi değiştirilmiş (açıklıklar değişmemiş) B – Özgün dolgu malzemesi değiştirilmiş		C – Pencere/kapı açıklıkları değiştirilmesi C – Yeni mekan eklenmesi/ mevcut mekanların kaldırılması						
	A ise Cephe Müdahale Durumu: İyi	B veya A ve B ise Cephe Müdahale Durumu: Orta		C veya C ve A/B ise Cephe Müdahale Durumu: Kötü						
Hazırlayan	Damla Pilevne		Tespit Tarihi	12.07.2021– 15.07.2021						

Kırsal Mirasın Korunması: İznik Müşküle Kırsal Yerleşimi Örneği Yüksek Lisans Tezi										
Hazırlayan: Damla Pilevne - Danışman: Prof. Dr. Yonca Erkan										
Geleneksel Sivil Mimari Envanter Fişi										
Yapı Adı	Y153B									
İl	Bursa	Ada	1360							
İlçe	İznik	Parsel	191							
Mahalle	Müşküle Mah.	Tescil Durumu	Yok							
İnşa Dönemi	1950'ler - 1980'ler	Koruma Derecesi	Yok							
Fiziksel Özellikler	Kullanım Durumu	Özgün İşlev	Ön Bahçe	Yok						
	Yapı - Parsel İlişkisi	İkiz Ayrık Nizam	Arka Bahçe	Var						
			Avlu	Yok						
			Yapı-Sokak Kotu İlişkisi	Üstünde						
	Kat Adedi	Giriş + 2								
	Yapım Sistemi	Yığma + İskelet								
	Yapım Sistemi Malzemesi	Kerpiç + Ahşap								
	Dolgu Malzemesi	Kerpiç Tuğla								
	Üst Örtü Yapım Sistemi	Kırma Çatı	Cephe Özellikleri	Yok						
	Üst Örtü Malzemesi	Membran	Cephe Kaplaması	Çimento Siva						
	Devşirme Malzeme	Yok	Cephe Bezemesi	Yok						
	İç Mekân Elemanları	Ocak	Yunmalık	Zeytin Havuzu						Seki Üstü Oda
		Yok	Yok	Yok						
	Teknik Alt Yapı	Elektrik	Su	Güneş Enerjisi						
Korunma Durumu	Onarım Bilgisi			Cephe Müdahale Durumu*						
	Tadilat Yapılmıştır (Özgün olmayan müdahale)			Çok						
	* Müdahaleler: A – Pencere açıklıklarının kapatılması	B – Özgün siva kaplaması değiştirilmiş B – Özgün doğrama malzemesi değiştirilmiş (açıklıklar değişmemiş) B – Özgün dolgu malzemesi değiştirilmiş		C – Pencere/kapı açıklıkları değiştirilmesi C – Yeni mekan eklenmesi/ mevcut mekanların kaldırılması						
	A ise Cephe Müdahale Durumu: <i>İyi</i>	B veya A ve B ise Cephe Müdahale Durumu: <i>Orta</i>		C veya C ve A/B ise Cephe Müdahale Durumu: <i>Kötü</i>						
Hazırlayan	Damla Pilevne		Tespit Tarihi	12.07.2021– 15.07.2021						


Kırsal Mirasın Korunması: İznik Müşküle Kırsal Yerleşimi Örneği Yüksek Lisans Tezi									
Hazırlayan: Damla Pilevne - Danışman: Prof. Dr. Yonca Erkan									
Geleneksel Sivil Mimari Envanter Fişi									
Yapı Adı	Y103								
İl	Bursa	Ada	1378						
İlçe	İznik	Parsel	4						
Mahalle	Müşküle Mah.	Tescil Durumu	Yok						
İnşa Dönemi	1950'ler - 1980'ler	Koruma Derecesi	Yok						
Fiziksel Özellikler	Kullanım Durumu	Boş	Ön Bahçe	Var					
	Yapı - Parsel İlişkisi	İkiz Ayrık Nizam	Arka Bahçe	Yok					
			Avlu	Yok					
			Yapı-Sokak Kotu İlişkisi	Hemzemin					
	Kat Adedi	Giriş + 1		Cephe Özellikleri				Yok	
	Yapım Sistemi	Yığma + İskelet		Cephe Kaplaması				Yok	
	Yapım Sistemi Malzemesi	Briket - Ahşap		Cephe Bezemesi				Yok	
	Dolgu Malzemesi	Harman Tuğlası							
	Üst Örtü Yapım Sistemi	Beşik Çatı							
	Üst Örtü Malzemesi	Kiremit - Marsilya Tipi							
	Devşirme Malzeme	Yok							
	İç Mekân Elemanları	Ocak	Yunmalık	Zeytin Havuzu	Seki Üstü Oda				
		Yok	Yok	Yok	Hayır				
Teknik Alt Yapı	Elektrik		Su		Güneş Enerjisi				
	Var		Var		Yok				
Korunma Durumu	Onarım Bilgisi			Cephe Müdahale Durumu*					
	Müdahale Edilmemiştir			Yok					
	* Müdahaleler:	B – Özgün sıva kaplaması değiştirilmiş B – Özgün doğrama malzemesi değiştirilmiş (açıklıklar değişmemiş) B – Özgün dolgu malzemesi değiştirilmiş		C – Pencere/kapı açıklıkları değiştirilmesi C – Yeni mekan eklenmesi/ mevcut mekanların kaldırılması					
	A ise Cephe Müdahale Durumu: <i>İyi</i>	B veya A ve B ise Cephe Müdahale Durumu: <i>Orta</i>		C veya C ve A/B ise Cephe Müdahale Durumu: <i>Kötü</i>					
Hazırlayan	Damla Pilevne		Tespit Tarihi	12.07.2021– 15.07.2021					



Kırsal Mirasın Korunması: İznik Müşküle Kırsal Yerleşimi Örneği Yüksek Lisans Tezi								
Hazırlayan: Damla Pilevne - Danışman: Prof. Dr. Yonca Erkan								
Geleneksel Sivil Mimari Envanter Fişi								
Yapı Adı	Y162							
İl	Bursa	Ada	1390					
İlçe	İznik	Parsel	8					
Mahalle	Müşküle Mah.	Tescil Durumu	Yok					
İnşa Dönemi	1919 - 1950'ler	Koruma Derecesi	Yok					
Fiziksel Özellikler	Kullanım Durumu	Özgün İşlev	Ön Bahçe	Yok				
		Arka Bahçe	Var					
	Yapı - Parsel ilişkisi	Tam Parsel Kullanımı	Avlu	Yok				
			Yapı-Sokak Kotu ilişkisi	Altında				
	Kat Adedi	Giriş + 1						
	Yapım Sistemi	Yığma + İskelet						
	Yapım Sistemi Malzemesi	Kerpiç + Ahşap						
	Dolgu Malzemesi	Kerpiç Tuğla						
	Üst Örtü Yapım Sistemi	Beşik Çatı	Cephe Özellikleri	Cumbalı				
	Üst Örtü Malzemesi	Kiremit - Alaturka	Cephe Kaplaması	Çamur Sıva				
	Devşirme Malzeme	Yok	Cephe Bezemesi	Yok				
	İç Mekân Elemanları	Ocak	Yunmalık	Zeytin Havuzu				Seki Üstü Oda
		Yok	Yok	Yok				Evet
	Teknik Alt Yapı	Elektrik	Su	Güneş Enerjisi				
Var		Var	Yok					
Korunma Durumu	Onarım Bilgisi			Cephe Müdahale Durumu*				
	Müdahale Edilmemiştir			Çok				
	* Müdahaleler:	B – Özgün sıva kaplaması değiştirilmiş		C – Pencere/kapı açıklıkları değiştirilmesi				
	A – Pencere açıklıklarının kapatılması	B – Özgün doğrama malzemesi değiştirilmiş (açıklıklar değişmemiş)		C – Yeni mekan eklenmesi/ mevcut mekanların kaldırılması				
A ise Cephe Müdahale Durumu: <i>İyi</i>	B veya A ve B ise Cephe Müdahale Durumu: <i>Orta</i>		C veya C ve A/B ise Cephe Müdahale Durumu: <i>Kötü</i>					
Hazırlayan	Damla Pilevne		Tespit Tarihi	12.07.2021– 15.07.2021				


Kırsal Mirasın Korunması: İznik Müşküle Kırsal Yerleşimi Örneği Yüksek Lisans Tezi										
Hazırlayan: Damla Pilevne - Danışman: Prof. Dr. Yonca Erkan										
Geleneksel Sivil Mimari Envanter Fişi										
Yapı Adı	Y158									
İl	Bursa	Ada	1392							
İlçe	İznik	Parsel	969							
Mahalle	Müşküle Mah.	Tescil Durumu	Yok							
İnşa Dönemi	1919 - 1950'ler	Koruma Derecesi	Yok							
Fiziksel Özellikler	Kullanım Durumu	Boş	Ön Bahçe	Yok						
	Yapı - Parsel ilişkisi	Bitişik Çatı- Ayrık Nizam	Arka Bahçe	Var						
			Avlu	Yok						
			Yapı-Sokak Kotu ilişkisi	Altında						
	Kat Adedi	Giriş + 1		Cephe Özellikleri				Cumbalı		
	Yapım Sistemi	Yığma + İskelet		Cephe Kaplaması				Çimento Sıva		
	Yapım Sistemi Malzemesi	Kerpiç + Ahşap		Cephe Bezemesi				Yok		
	Dolgu Malzemesi	Kerpiç Tuğla		Üst Örtü Yapım Sistemi				Kırma Çatı		
	Üst Örtü Malzemesi	Kiremit - Alaturka		Üst Örtü Malzemesi				Kiremit - Alaturka		
	Devşirme Malzeme	Yok		Devşirme Malzeme				Yok		
	İç Mekân Elemanları	Ocak	Yok	Yunmalık	Var	Zeytin H.	Yok	Seki Üstü Oda	Evet	
		Teknik Alt Yapı	Elektrik	Yok	Su	Var	Güneş Enerjisi	Yok		
	Korunma Durumu	Onarım Bilgisi			Cephe Müdahale Durumu*					
		Tadilat Yapılmıştır (Özgün olmayan müdahale)			Orta					
* Müdahaleler:		A – Pencere açıklıklarının kapatılması		B – Özgün siva kaplaması değiştirilmiş B – Özgün doğrama malzemesi değiştirilmiş (açıklıklar değişmemiş) B – Özgün dolgu malzemesi değiştirilmiş		C – Pencere/kapı açıklıkları değiştirilmesi C – Yeni mekan eklenmesi/ mevcut mekanların kaldırılması				
A ise Cephe Müdahale Durumu: İyi		B veya A ve B ise Cephe Müdahale Durumu: Orta		C veya C ve A/B ise Cephe Müdahale Durumu: Kötü						
Hazırlayan	Damla Pilevne		Tespit Tarihi		12.07.2021– 15.07.2021					



Kırsal Mirasın Korunması: İznik Müşküle Kırsal Yerleşimi Örneği Yüksek Lisans Tezi										
Hazırlayan: Damla Pilevne - Danışman: Prof. Dr. Yonca Erkan										
Geleneksel Sivil Mimari Envanter Fişi										
Yapı Adı	Y159									
İl	Bursa	Ada	1392							
İlçe	İznik	Parsel	969							
Mahalle	Müşküle Mah.	Tescil Durumu	Yok							
İnşa Dönemi	1919 - 1950'ler	Koruma Derecesi	Yok							
Fiziksel Özellikler	Kullanım Durumu	Boş	Ön Bahçe	Yok						
	Yapı - Parsel ilişkisi	Bitişik Çatı- Ayrık Nizam	Arka Bahçe	Var						
			Avlu	Yok						
			Yapı-Sokak Kotu ilişkisi	Hemzemin						
	Kat Adedi	Giriş + Ara Kat + 1								
	Yapım Sistemi	Yığma + İskelet								
	Yapım Sistemi Malzemesi	Kerpiç + Ahşap								
	Dolgu Malzemesi	Kerpiç Tuğla								
	Üst Örtü Yapım Sistemi	Kırma Çatı	Cephe Özellikleri	Gönye Çıkma						
	Üst Örtü Malzemesi	Kiremit - Alaturka	Cephe Kaplaması	Çimento Siva						
	Devşirme Malzeme	Yok	Cephe Bezemesi	Yok						
	İç Mekân Elemanları	Ocak	Yunmalık	Zeytin H.						Seki Üstü Oda
		Yok	Var	Yok						Hayır
	Teknik Alt Yapı	Elektrik	Su	Güneş Enerjisi						
Yok		Var	Yok							
Korunma Durumu	Onarım Bilgisi			Cephe Müdahale Durumu*						
	Tadilat Yapılmıştır (Özgün olmayan müdahale)			Çok						
	* Müdahaleler: A – Pencere açıklıklarının kapatılması	B – Özgün siva kaplaması değiştirilmiş B – Özgün doğrama malzemesi değiştirilmiş (açıklıklar değişmemiş) B – Özgün dolgu malzemesi değiştirilmiş		C – Pencere/kapı açıklıkları değiştirilmesi C – Yeni mekan eklenmesi/ mevcut mekanların kaldırılması						
	A ise Cephe Müdahale Durumu: <i>İyi</i>	B veya A ve B ise Cephe Müdahale Durumu: <i>Orta</i>		C veya C ve A/B ise Cephe Müdahale Durumu: <i>Kötü</i>						
Hazırlayan	Damla Pilevne		Tespit Tarihi	12.07.2021– 15.07.2021						



Kırsal Mirasın Korunması: İznik Müşküle Kırsal Yerleşimi Örneği Yüksek Lisans Tezi												
Hazırlayan: Damla Pilevne - Danışman: Prof. Dr. Yonca Erkan												
Geleneksel Sivil Mimari Envanter Fişi												
Yapı Adı	Y108B											
İl	Bursa	Ada	1380									
İlçe	İznik	Parsel	6									
Mahalle	Müşküle Mah.	Tescil Durumu	Yok									
İnşa Dönemi	1919 - 1950'ler	Koruma Derecesi	Yok									
Fiziksel Özellikler	Kullanım Durumu	Özgün İşlev	Ön Bahçe	Var								
	Yapı - Parsel İlişkisi	İkiz Ayrık Nizam	Arka Bahçe	Yok								
			Avlu	Yok								
			Yapı-Sokak Kotu İlişkisi	Üstünde								
	Kat Adedi	Giriş + 2		Cephe Özellikleri				Yok				
	Yapım Sistemi	Yığma + İskelet		Cephe Kaplaması				Çimento Siva				
	Yapım Sistemi Malzemesi	Kerpiç + Ahşap		Cephe Bezemesi				Yok				
	Dolgu Malzemesi	Kerpiç Tuğla		İç Mekân Elemanları				Ocak	Yunmalık	Zeytin Havuzu	Seki Üstü Oda	
	Üst Örtü Yapım Sistemi	Kırma Çatı		Yok				Yok	Var	Hayır		
	Üst Örtü Malzemesi	Membran		Teknik Alt Yapı				Elektrik	Su	Güneş Enerjisi		
	Devşirme Malzeme	Yok		Var				Var	Yok			
	Korunma Durumu	Onarım Bilgisi						Cephe Müdahale Durumu*				
Tadilat Yapılmıştır (Özgün olmayan müdahale)			Orta									
* Müdahaleler: A – Pencere açıklıklarının kapatılması		B – Özgün siva kaplaması değiştirilmiş B – Özgün doğrama malzemesi değiştirilmiş (açıklıklar değişmemiş) B – Özgün dolgu malzemesi değiştirilmiş		C – Pencere/kapı açıklıkları değiştirilmesi C – Yeni mekan eklenmesi/ mevcut mekanların kaldırılması								
A ise Cephe Müdahale Durumu: İyi		B veya A ve B ise Cephe Müdahale Durumu: Orta		C veya C ve A/B ise Cephe Müdahale Durumu: Kötü								
Hazırlayan		Damla Pilevne		Tespit Tarihi		12.07.2021– 15.07.2021						



Kırsal Mirasın Korunması: İznik Müşküle Kırsal Yerleşimi Örneği Yüksek Lisans Tezi										
Hazırlayan: Damla Pilevne - Danışman: Prof. Dr. Yonca Erkan										
Geleneksel Sivil Mimari Envanter Fişi										
Yapı Adı	Y100									
İl	Bursa	Ada	1392							
İlçe	İznik	Parsel	956							
Mahalle	Müşküle Mah.	Tescil Durumu	Yok							
İnşa Dönemi	1950'ler - 1980'ler	Koruma Derecesi	Yok							
Fiziksel Özellikler	Kullanım Durumu	Özgün İşlev	Ön Bahçe	Yok						
	Yapı - Parsel ilişkisi	Ayrık Nizam	Arka Bahçe	Var						
			Avlu	Yok						
			Yapı-Sokak Kotu ilişkisi	Hemzemin						
	Kat Adedi	Giriş + 2								
	Yapım Sistemi	Yığma + İskelet								
	Yapım Sistemi Malzemesi	Briket - Ahşap								
	Dolgu Malzemesi	Harman Tuğlası								
	Üst Örtü Yapım Sistemi	Beşik Çatı	Cephe Özellikleri	Yok						
	Üst Örtü Malzemesi	Sac	Cephe Kaplaması	Yok						
	Devşirme Malzeme	Yok	Cephe Bezemesi	Yok						
	İç Mekân Elemanları	Ocak	Yunmalık	Zeytin Havuzu						Seki Üstü Oda
		Var	Yok	Yok						Hayır
Teknik Alt Yapı	Elektrik	Su	Güneş Enerjisi							
	Var	Var	Yok							
Korunma Durumu	Onarım Bilgisi			Cephe Müdahale Durumu*						
	Tadilat Yapılmıştır (Özgün olmayan müdahale)			Orta						
	* Müdahaleler:	B – Özgün sıva kaplaması değiştirilmiş		C – Pencere/kapı açıklıkları değiştirilmesi						
	A – Pencere açıklıklarının kapatılması	B – Özgün doğrama malzemesi değiştirilmiş (açıklıklar değişmemiş)		C – Yeni mekan eklenmesi/mevcut mekanların kaldırılması						
A ise Cephe Müdahale Durumu: İyi	B veya A ve B ise Cephe Müdahale Durumu: Orta		C veya C ve A/B ise Cephe Müdahale Durumu: Kötü							
Hazırlayan	Damla Pilevne		Tespit Tarihi	12.07.2021–15.07.2021						



Kırsal Mirasın Korunması: İznik Müşküle Kırsal Yerleşimi Örneği Yüksek Lisans Tezi							
Hazırlayan: Damla Pilevne - Danışman: Prof. Dr. Yonca Erkan							
Geleneksel Sivil Mimari Envanter Fişi							
Yapı Adı	Y116						
İl	Bursa	Ada	1381				
İlçe	İznik	Parsel	10				
Mahalle	Müşküle Mah.	Tescil Durumu	Yok				
İnşa Dönemi	1919 - 1950'ler	Koruma Derecesi	Yok				
Fiziksel Özellikler	Kullanım Durumu	Özgün İşlev	Ön Bahçe	Yok			
	Yapı - Parsel ilişkisi	Ayrık Nizam	Arka Bahçe	Var			
			Avlu	Yok			
	Yapı-Sokak Kotu ilişkisi		Hemzemin				
	Kat Adedi		Giriş + Ara Kat + 1				
	Yapım Sistemi		Yığma + İskelet				
	Yapım Sistemi Malzemesi		Kerpiç + Ahşap				
	Dolgu Malzemesi		Harman Tuğlası				
	Üst Örtü Yapım Sistemi		Beşik Çatı	Cephe Özellikleri	Çıkma		
	Üst Örtü Malzemesi		Kiremit - Marsilya Tipi	Cephe Kaplaması	Yok		
	Devşirme Malzeme		Yok	Cephe Bezemesi	Yok		
	İç Mekân Elemanları	Ocak	Yunmalık	Zeytin Havuzu	Seki Üstü Oda		
Yok		Yok	Yok	Hayır			
Teknik Alt Yapı	Elektrik		Su	Güneş Enerjisi			
	Var		Var	Yok			
Korunma Durumu	Onarım Bilgisi			Cephe Müdahale Durumu*			
	Tadilat Yapılmıştır (Özgün olmayan müdahale)			Çok			
	* Müdahaleler: A – Pencere açıklıklarının kapatılması		B – Özgün siva kaplaması değiştirilmiş B – Özgün doğrama malzemesi değiştirilmiş (açıklıklar değişmemiş) B – Özgün dolgu malzemesi değiştirilmiş		C – Pencere/kapı açıklıkları değiştirilmesi C – Yeni mekan eklenmesi/ mevcut mekanların kaldırılması		
	A ise Cephe Müdahale Durumu: <i>İyi</i>		B veya A ve B ise Cephe Müdahale Durumu: <i>Orta</i>		C veya C ve A/B ise Cephe Müdahale Durumu: <i>Kötü</i>		
Hazırlayan		Damla Pilevne		Tespit Tarihi		12.07.2021– 15.07.2021	



Kırsal Mirasın Korunması: İznik Müşküle Kırsal Yerleşimi Örneği Yüksek Lisans Tezi						
Hazırlayan: Damla Pilevne - Danışman: Prof. Dr. Yonca Erkan						
Geleneksel Sivil Mimari Envanter Fişi						
Yapı Adı	Y153A					
İl	Bursa	Ada	1360			
İlçe	İznik	Parsel	191			
Mahalle	Müşküle Mah.	Tescil Durumu	Yok			
İnşa Dönemi	1950'ler - 1980'ler	Koruma Derecesi	Yok			
Fiziksel Özellikler	Kullanım Durumu	Özgün İşlev	Ön Bahçe	Var		
	Yapı - Parsel İlişkisi	İkiz Ayrık Nizam	Arka Bahçe	Var		
			Avlu	Var		
	Yapı-Sokak Kotu İlişkisi		Üstünde			
	Kat Adedi		Giriş + 2			
	Yapım Sistemi		Yığma + İskelet			
	Yapım Sistemi Malzemesi		Kerpiç + Ahşap			
	Dolgu Malzemesi		Kerpiç Tuğla			
	Üst Örtü Yapım Sistemi		Kırma Çatı	Cephe Özellikleri		Yok
	Üst Örtü Malzemesi		Membran	Cephe Kaplaması		Çimento Siva
	Devşirme Malzeme		Yok	Cephe Bezemesi		Diğer
	İç Mekân Elemanları		Ocak	Yunmalık	Zeytin Havuzu	Seki Üstü Oda
			Yok	Yok	Yok	Hayır
	Teknik Alt Yapı		Elektrik		Su	
Var			Var			
Korunma Durumu	Onarım Bilgisi			Cephe Müdahale Durumu*		
	Tadilat Yapılmıştır (Özgün olmayan müdahale)			Orta		
	* Müdahaleler: A – Pencere açıklıklarının kapatılması		B – Özgün siva kaplaması değiştirilmiş B – Özgün doğrama malzemesi değiştirilmiş (açıklıklar değişmemiş) B – Özgün dolgu malzemesi değiştirilmiş		C – Pencere/kapı açıklıkları değiştirilmesi C – Yeni mekan eklenmesi/ mevcut mekanların kaldırılması	
	A ise Cephe Müdahale Durumu: İyi		B veya A ve B ise Cephe Müdahale Durumu: Orta		C veya C ve A/B ise Cephe Müdahale Durumu: Kötü	
Hazırlayan		Damla Pilevne		Tespit Tarihi		
				12.07.2021– 15.07.2021		


Kırsal Mirasın Korunması: İznik Müşküle Kırsal Yerleşimi Örneği Yüksek Lisans Tezi										
Hazırlayan: Damla Pilevne - Danışman: Prof. Dr. Yonca Erkan										
Geleneksel Sivil Mimari Envanter Fişi										
Yapı Adı	Y157									
İl	Bursa	Ada	1366							
İlçe	İznik	Parsel	17							
Mahalle	Müşküle Mah.	Tescil Durumu	Yok							
İnşa Dönemi	1919 - 1950'ler	Koruma Derecesi	Yok							
Fiziksel Özellikler	Kullanım Durumu	Boş	Ön Bahçe	Var						
	Yapı - Parsel ilişkisi	Ayrık Nizam	Arka Bahçe	Var						
			Avlu	Yok						
			Yapı-Sokak Kotu ilişkisi	Hemzemin						
	Kat Adedi	Giriş + 1		Cephe Özellikleri				Yok		
	Yapım Sistemi	İskelet		Cephe Kaplaması				Çimento Siva		
	Yapım Sistemi Malzemesi	Ahşap		Cephe Bezemesi				Yok		
	Dolgu Malzemesi	Kerpiç Tuğla		Üst Örtü Yapım Sistemi				Beşik Çatı		
	Üst Örtü Malzemesi	Kiremit - Marsilya Tipi		Üst Örtü Malzemesi				Kiremit - Marsilya Tipi		
	Devşirme Malzeme	Yok		Devşirme Malzeme				Yok		
	İç Mekân Elemanları	Ocak	Yunmalık	Zeytin Havuzu	Seki Üstü Oda					
		Yok	Yok	Yok	Evet					
	Teknik Alt Yapı	Elektrik		Su		Güneş Enerjisi				
		Yok		Var		Yok				
Korunma Durumu	Onarım Bilgisi			Cephe Müdahale Durumu*						
	Tadilat Yapılmıştır (Özgün olmayan müdahale)			Çok						
	* Müdahaleler:	B – Özgün siva kaplaması değiştirilmiş		C – Pencere/kapı açıklıkları değiştirilmesi						
	A – Pencere açıklıklarının kapatılması	B – Özgün doğrama malzemesi değiştirilmiş (açıklıklar değişmemiş)		C – Yeni mekan eklenmesi/mevcut mekanların kaldırılması						
A ise Cephe Müdahale Durumu: İyi	B veya A ve B ise Cephe Müdahale Durumu: Orta		C veya C ve A/B ise Cephe Müdahale Durumu: Kötü							
Hazırlayan	Damla Pilevne		Tespit Tarihi		12.07.2021–15.07.2021					

Kırsal Mirasın Korunması: İznik Müşküle Kırsal Yerleşimi Örneği Yüksek Lisans Tezi										
Hazırlayan: Damla Pilevne - Danışman: Prof. Dr. Yonca Erkan										
Geleneksel Sivil Mimari Envanter Fişi										
Yapı Adı	Y135									
İl	Bursa	Ada	1389							
İlçe	İznik	Parsel	38							
Mahalle	Müşküle Mah.	Tescil Durumu	Yok							
İnşa Dönemi	1919 - 1950'ler	Koruma Derecesi	Yok							
Fiziksel Özellikler	Kullanım Durumu	Özgün İşlev	Ön Bahçe	Yok						
	Yapı - Parsel ilişkisi	Bitişik Çatı-Ayrık Nizam	Arka Bahçe	Var						
			Avlu	Yok						
			Yapı-Sokak Kotu ilişkisi	Üstünde						
	Kat Adedi	Giriş + 1		Cephe Özellikleri				Yok		
	Yapım Sistemi	Yığma + İskelet		Cephe Kaplaması				Çimento Siva		
	Yapım Sistemi Malzemesi	Kerpiç + Ahşap		Cephe Bezemesi				Yok		
	Dolgu Malzemesi	Kerpiç Tuğla		Üst Örtü Yapım Sistemi				Kırma Çatı		
	Üst Örtü Malzemesi	Eternit		Üst Örtü Malzemesi				Eternit		
	Devşirme Malzeme	Yok		Devşirme Malzeme				Yok		
	İç Mekân Elemanları	Ocak	Yunmalık	Zeytin H.	Seki Üstü Oda	Yok				
		Yok	Yok		Evet					
	Teknik Alt Yapı	Elektrik		Su		Güneş Enerjisi				
		Var		Var		Yok				
Korunma Durumu	Onarım Bilgisi			Cephe Müdahale Durumu*						
	Tadilat Yapılmıştır (Özgün olmayan müdahale)			Çok						
	* Müdahaleler:	B – Özgün siva kaplaması değiştirilmiş		C – Pencere/kapı açıklıkları değiştirilmesi						
	A – Pencere açıklıklarının kapatılması	B – Özgün doğrama malzemesi değiştirilmiş (açıklıklar değişmemiş)		C – Yeni mekan eklenmesi/mevcut mekanların kaldırılması						
A ise Cephe Müdahale Durumu: İyi	B veya A ve B ise Cephe Müdahale Durumu: Orta		C veya C ve A/B ise Cephe Müdahale Durumu: Kötü							
Hazırlayan	Damla Pilevne		Tespit Tarihi		12.07.2021–15.07.2021					

Kırsal Mirasın Korunması: İznik Müşküle Kırsal Yerleşimi Örneği Yüksek Lisans Tezi										
Hazırlayan: Damla Pilevne - Danışman: Prof. Dr. Yonca Erkan										
Geleneksel Sivil Mimari Envanter Fişi										
Yapı Adı	Y134A									
İl	Bursa	Ada	1389							
İlçe	İznik	Parsel	39							
Mahalle	Müşküle Mah.	Tescil Durumu	Yok							
İnşa Dönemi	1950'ler - 1980'ler	Koruma Derecesi	Yok							
Fiziksel Özellikler	Kullanım Durumu	Özgün İşlev	Ön Bahçe	Yok						
	Yapı - Parsel İlişkisi	İkiz Ayrık Nizam	Arka Bahçe	Var						
			Avlu	Yok						
	Yapı-Sokak Kotu İlişkisi	Hemzemin								
	Kat Adedi	Giriş + 2								
	Yapım Sistemi	Yığma + İskelet								
	Yapım Sistemi Malzemesi	Kerpiç + Ahşap								
	Dolgu Malzemesi	Kerpiç Tuğla								
	Üst Örtü Yapım Sistemi	Beşik Çatı	Cephe Özellikleri	Yok						
	Üst Örtü Malzemesi	Sac	Cephe Kaplaması	Çimento Siva						
	Devşirme Malzeme	Yok	Cephe Bezemesi	Yok						
	İç Mekân Elemanları	Ocak	Yunmalık	Zeytin H.						Seki Üstü Oda
		Yok	Yok	Var						Evet
	Teknik Alt Yapı	Elektrik	Su	Güneş Enerjisi						
Var		Var	Yok							
Korunma Durumu	Onarım Bilgisi			Cephe Müdahale Durumu*						
	Tadilat Yapılmıştır (Özgün olmayan müdahale)			Çok						
	* Müdahaleler: A – Pencere açıklıklarının kapatılması	B – Özgün siva kaplaması değiştirilmiş B – Özgün doğrama malzemesi değiştirilmiş (açıklıklar değişmemiş) B – Özgün dolgu malzemesi değiştirilmiş		C – Pencere/kapı açıklıkları değiştirilmesi C – Yeni mekan eklenmesi/ mevcut mekanların kaldırılması						
	A ise Cephe Müdahale Durumu: İyi	B veya A ve B ise Cephe Müdahale Durumu: Orta		C veya C ve A/B ise Cephe Müdahale Durumu: Kötü						
Hazırlayan	Damla Pilevne		Tespit Tarihi	12.07.2021– 15.07.2021						

Kırsal Mirasın Korunması: İznik Müşküle Kırsal Yerleşimi Örneği Yüksek Lisans Tezi										
Hazırlayan: Damla Pilevne - Danışman: Prof. Dr. Yonca Erkan										
Geleneksel Sivil Mimari Envanter Fişi										
Yapı Adı	Y134B									
İl	Bursa	Ada	1389							
İlçe	İznik	Parsel	39							
Mahalle	Müşküle Mah.	Tescil Durumu	Yok							
İnşa Dönemi	1950'ler - 1980'ler	Koruma Derecesi	Yok							
Fiziksel Özellikler	Kullanım Durumu	Özgün İşlev	Ön Bahçe	Yok						
	Yapı - Parsel ilişkisi	İkiz Ayrık Nizam	Arka Bahçe	Var						
			Avlu	Yok						
			Yapı-Sokak Kotu ilişkisi	Hemzemin						
	Kat Adedi	Giriş + 2		Cephe Özellikleri				Yok		
	Yapım Sistemi	Yığma + İskelet		Cephe Kaplaması				Çimento Siva		
	Yapım Sistemi Malzemesi	Kerpiç + Ahşap		Cephe Bezemesi				Yok		
	Dolgu Malzemesi	Kerpiç Tuğla		İç Mekân Elemanları		Ocak	Yunmalık	Zeytin Havuzu	Seki Üstü Oda	
	Üst Örtü Yapım Sistemi	Beşik Çatı		Yok	Yok	Var	Evet			
	Üst Örtü Malzemesi	Kiremit - Marsilya Tipi		Teknik Alt Yapı		Elektrik	Su	Güneş Enerjisi		
	Devşirme Malzeme	Yok		Var	Var	Yok				
	Korunma Durumu	Onarım Bilgisi			Cephe Müdahale Durumu*					
		Tadilat Yapılmıştır (Özgün olmayan müdahale)			Orta					
		* Müdahaleler: A – Pencere açıklıklarının kapatılması		B – Özgün siva kaplaması değiştirilmiş B – Özgün doğrama malzemesi değiştirilmiş (açıklıklar değişmemiş) B – Özgün dolgu malzemesi değiştirilmiş		C – Pencere/kapı açıklıkları değiştirilmesi C – Yeni mekan eklenmesi/mevcut mekanların kaldırılması				
A ise Cephe Müdahale Durumu: İyi		B veya A ve B ise Cephe Müdahale Durumu: Orta		C veya C ve A/B ise Cephe Müdahale Durumu: Kötü						
Hazırlayan	Damla Pilevne		Tespit Tarihi		12.07.2021– 15.07.2021					

Kırsal Mirasın Korunması: İznik Müşküle Kırsal Yerleşimi Örneği Yüksek Lisans Tezi							
Hazırlayan: Damla Pilevne - Danışman: Prof. Dr. Yonca Erkan							
Geleneksel Sivil Mimari Envanter Fişi							
Yapı Adı	Y106						
İl	Bursa	Ada	1373				
İlçe	İznik	Parsel	7				
Mahalle	Müşküle Mah.	Tescil Durumu	Yok				
İnşa Dönemi	1950'ler - 1980'ler	Koruma Derecesi	Yok				
Fiziksel Özellikler	Kullanım Durumu	Özgün İşlev	Ön Bahçe	Yok			
	Yapı - Parsel ilişkisi	Ayrık Nizam	Arka Bahçe	Var			
			Avlu	Yok			
	Yapı-Sokak Kotu ilişkisi		Hemzemin				
	Kat Adedi		Giriş + Ara Kat + 1				
	Yapım Sistemi		Yığma + İskelet				
	Yapım Sistemi Malzemesi		Harman T. + Ahşap				
	Dolgu Malzemesi		Harman Tuğlası				
	Üst Örtü Yapım Sistemi		Beşik Çatı	Cephe Özellikleri	Yok		
	Üst Örtü Malzemesi		Kiremit - Marsilya Tipi	Cephe Kaplaması	Yok		
	Devşirme Malzeme		Yok	Cephe Bezemesi	Yok		
	İç Mekân Elemanları		Ocak	Yunmalık	Zeytin Havuzu	Seki Üstü Oda	
			Yok	Yok	Yok	Hayır	
	Teknik Alt Yapı		Elektrik		Su		Güneş Enerjisi
Var			Var		Yok		
Korunma Durumu	Onarım Bilgisi			Cephe Müdahale Durumu*			
	Tadilat Yapılmıştır (Özgün olmayan müdahale)			Çok			
	* Müdahaleler: A – Pencere açıklıklarının kapatılması		B – Özgün sıva kaplaması değiştirilmiş B – Özgün doğrama malzemesi değiştirilmiş (açıklıklar değişmemiş) B – Özgün dolgu malzemesi değiştirilmiş		C – Pencere/kapı açıklıkları değiştirilmesi C – Yeni mekan eklenmesi/ mevcut mekanların kaldırılması		
	A ise Cephe Müdahale Durumu: İyi		B veya A ve B ise Cephe Müdahale Durumu: Orta		C veya C ve A/B ise Cephe Müdahale Durumu: Kötü		
Hazırlayan		Damla Pilevne		Tespit Tarihi		12.07.2021– 15.07.2021	

Kırsal Mirasın Korunması: İznik Müşküle Kırsal Yerleşimi Örneği Yüksek Lisans Tezi											
Hazırlayan: Damla Pilevne - Danışman: Prof. Dr. Yonca Erkan											
Geleneksel Sivil Mimari Envanter Fişi											
Yapı Adı	Y127										
İl	Bursa	Ada	1389								
İlçe	İznik	Parsel	7								
Mahalle	Müşküle Mah.	Tescil Durumu	Yok								
İnşa Dönemi	1950'ler - 1980'ler	Koruma Derecesi	Yok								
Fiziksel Özellikler	Kullanım Durumu	Özgün İşlev	Ön Bahçe	Var							
			Arka Bahçe	Var							
		Yapı - Parsel ilişkisi	Bitişik Çatı- Ayrık Nizam	Avlu	Yok						
	Yapı-Sokak Kotu ilişkisi			Üstünde							
	Kat Adedi	Giriş + 2		Cephe Özellikleri				Yok			
	Yapım Sistemi	Yığma + İskelet		Cephe Kaplaması				Çimento Siva			
	Yapım Sistemi Malzemesi	Harman T. + Ahşap		Cephe Bezemesi				Yok			
	Dolgu Malzemesi	Harman Tuğlası		İç Mekân Elemanları				Ocak	Yunmalık	Zeytin H.	Seki Üstü Oda
	Üst Örtü Yapım Sistemi	Beşik Çatı		Yok	Yok			Var	Hayır		
	Üst Örtü Malzemesi	Kiremit - Marsilya Tipi		Teknik Alt Yapı				Elektrik	Su	Güneş Enerjisi	
	Devşirme Malzeme	Yok		Var	Var	Yok					
	Korunma Durumu	Onarım Bilgisi			Cephe Müdahale Durumu*						
		Tadilat Yapılmıştır (Özgün olmayan müdahale)			Orta						
		* Müdahaleler: A – Pencere açıklıklarının kapatılması		B – Özgün siva kaplaması değiştirilmiş B – Özgün doğrama malzemesi değiştirilmiş (açıklıklar değişmemiş) B – Özgün dolgu malzemesi değiştirilmiş		C – Pencere/kapı açıklıkları değiştirilmesi C – Yeni mekan eklenmesi/ mevcut mekanların kaldırılması					
A ise Cephe Müdahale Durumu: <i>İyi</i>		B veya A ve B ise Cephe Müdahale Durumu: <i>Orta</i>		C veya C ve A/B ise Cephe Müdahale Durumu: <i>Kötü</i>							
Hazırlayan		Damla Pilevne		Tespit Tarihi		12.07.2021– 15.07.2021					

ÖZGEÇMİŞ

Kişisel Bilgiler

Adı Soyadı : Damla Pilevne

Eğitim Durumu

Lisans Öğrenimi :İTÜ İç Mimarlık

Bildiği Yabancı Diller :İngilizce